

ព្រះរាជាណាចក្រកម្ពុជា
ជាតិ សាសនា ព្រះមហាក្សត្រ



**ផែនការប្រើប្រាស់ដី នៅក្នុងឃុំពាមមន្ទារ
 ស្រុកកំពង់ត្របែក ខេត្តព្រៃវែង
 ឆ្នាំ២០១៧ ដល់២០៣២**



រៀបចំដោយ	: ក្រុមហ៊ុនផ្តល់សេវាកម្ម SBK R&D
សម្របសម្រួលដោយ	: ក្រុមការងារសម្របសម្រួលផែនការប្រើប្រាស់ដីស្រុកកំពង់ត្របែក
គាំទ្របច្ចេកទេសដោយ	: អង្គការអន្តរក្រសួងថ្នាក់ជាតិ (NIO-MLMUPC) និងថ្នាក់ខេត្ត (PIO)
ឧបត្ថម្ភហិកាដោយ	: រាជរដ្ឋាភិបាលកម្ពុជា (RGC), ADB_Loan, GAFSP_Grant និង SCF_ADB

មាតិកា

អារម្ភកថា.....	7
សេចក្តីផ្តើម.....	8
ជំពូក ១៖ ព័ត៌មានស្តីពីស្ថានភាពឃុំពាមមន្ទារ	10
១.១. ស្ថានភាពឃុំ	10
១.១.១. ទីតាំងរដ្ឋបាលឃុំ	10
១.១.២. ប្រជាសាស្ត្រ	13
ក. ចំនួនប្រជាជន	13
ខ. អត្រាកំណើន ដង់ស៊ីតេ និងរបាយប្រជាជន.....	15
គ. ជនជាតិ ជំនឿសាសនា ប្រពៃណី ទំនៀមទម្លាប់	15
ឃ. របររកទទួលបាន.....	16
ង. ចំណូលស្រុក និងចំណាកស្រុក	17
១.១.៣. ស្ថានភាពសេដ្ឋកិច្ច	18
ក. ប្រភពចំណូលចម្បង និងបន្ទាប់បន្សំរបស់ប្រជាពលរដ្ឋ.....	18
ខ. កម្រិតជីវភាពរស់នៅ ចំណូល ចំណាយប្រចាំថ្ងៃ ប្រចាំឆ្នាំ	19
គ. ស្ថានភាពបំណុល អត្រាការប្រាក់.....	21
ឃ. ការប្រើប្រាស់មីក្រូឥណទានជាសាច់ប្រាក់ ឬក្រោមរូបភាពផ្សេងៗ.....	22
ង. ជំនួយពីប្រភពផ្សេងៗ.....	22
១.១.៤. ស្ថានភាពសិក្សាធិការ	22
ក. ស្ថានភាពអប់រំ.....	22
ខ. ស្ថានភាពអក្ខរកម្ម	23
គ. ស្ថានភាព និងលទ្ធភាពក្នុងការបន្តសិក្សាទៅថ្នាក់ខ្ពស់ទៀត.....	24
១.១.៥. ស្ថានភាពសុខាភិបាល	25
១.១.៦. ស្ថានភាពយេនឌ័រ	27
១.២. ស្ថានភាពភូមិសាស្ត្រ	29
១.២.១. ទីតាំងភូមិសាស្ត្រ	29
១.២.២. អាកាសធាតុ	36
១.២.៣. ហេដ្ឋារចនាសម្ព័ន្ធកម្មសាស្ត្រ និងការដឹកជញ្ជូន	37

១.២.៤. បរិក្ខារសាធារណៈ	39
ក. ស្ថានភាពប្រើប្រាស់អគ្គិសនី.....	39
ខ. ប្រព័ន្ធទឹកស្អាត.....	39
១.៣. ស្ថានភាពនៃការប្រើប្រាស់ដីបច្ចុប្បន្ន	41
១.៣.១. ស្ថានភាពកាន់កាប់ និងគ្រប់គ្រងដី	41
ក. ដីលំនៅឋាន និងហេដ្ឋារចនាសម្ព័ន្ធ	43
ខ. ដីកសិកម្ម.....	44
គ. ផ្ទៃទឹក.....	45
១.៣.២. ផលិតកម្មកសិកម្ម	46
ក. ផលិតកម្មដំណាំស្បៀង.....	46
ខ. ផលិតកម្មដំណាំរួមផ្សំ.....	47
គ. ផលិតកម្មដំណាំឧស្សាហកម្ម	48
១.៣.៣ ធនធានធម្មជាតិ	48
ក. ធនធានព្រៃឈើ.....	48
ខ. ធនធានជលផល	49
គ. ធនធានដី	49
១.៤. ទីផ្សារ និងខ្សែសង្វាក់ផលិតផល	50
១.៤.១. ទីផ្សារ និងតម្លៃកសិផល អនុផលព្រៃឈើ និងផលនេសាទ	50
១.៤.២. ខ្សែសង្វាក់ និងចរាចរផលិតផល	50
១.៤.៣. ឱកាស និងឧបសគ្គនៃទីផ្សារ និងខ្សែសង្វាក់ផលិតផល	51
ជំពូក ២៖ ការវិភាគ តម្រូវការ សក្តានុពល និងឧបសគ្គ សម្រាប់អនាគត	54
២.១. តម្រូវការសម្រាប់អនាគត	54
២.១.១. ផែនការអភិវឌ្ឍឃុំ៥ឆ្នាំ	54
ក. ផែនការអភិវឌ្ឍឃុំ៥ឆ្នាំ (២០១៧-២០២២).....	54
ខ. គម្រោងអភិវឌ្ឍន៍ផ្សេងៗទៀត.....	58
២.១.២. ចំណោលប្រជាសាស្ត្រគិតទៅដល់ឆ្នាំ២០៣២	58
២.១.៣. តម្រូវការដីធ្លីជាមូលដ្ឋាន	60
ក. តម្រូវការដីលំនៅឋាន ÷	60

ខ. ដឹកសិកម្ម.....	61
គ. ដីព្រៃឈើ.....	62
ឃ. ធនធានទឹក.....	63
ង. ហេដ្ឋារចនាសម្ព័ន្ធ និងការប្រើប្រាស់ជាសាធារណៈផ្សេងៗទៀត.....	64
ង.១. វិស័យអប់រំ.....	64
ង.២. វិស័យសុខាភិបាល.....	65
ង.៣. អគ្គិសនី.....	66
ង.៤. ទីលានចាក់សំរាម.....	66
ង.៥. ដឹកបំប្លែង.....	66
ង.៦. ស្រះ និងអណ្តូងទឹក.....	67
២.៣. ការប្រឈម.....	67
២.៣.១. ការប្រឈមដោយធម្មជាតិ.....	67
ក. កំណើនប្រជាជន.....	67
ខ. គ្រោះធម្មជាតិ ការរីចរិលនៃធម្មជាតិ.....	68
២.៣.២. ការប្រឈមដោយ ការអភិវឌ្ឍដែលពុំមាននិរន្តរភាព.....	68
២.៤. ឱកាស.....	69
២.៤.១. អំណោយផលពីធម្មជាតិ.....	69
២.៤.២. បច្ចេកវិទ្យាថ្មី.....	69
២.៤.៣. គម្រោងវិនិយោគ.....	70
២.៥. បញ្ហា មូលហេតុ និងដំណោះស្រាយ.....	70
ជំពូក ៣៖ ផែនការប្រើប្រាស់ដីសម្រាប់ពេលវេលាអនាគតឆ្នាំ២០១៧-២០៣២.....	74
៣.១. តម្រូវការ ស្ថានភាព និងសក្តានុពលដីជាក់ស្តែង.....	74
៣.១.១. តម្រូវការដីកម្រិតទាប.....	74
៣.១.២. ស្ថានភាពដីឆ្នំា និងសក្តានុពល.....	75
៣.២. ការបែងចែកដីទៅតាមតម្រូវការប្រើប្រាស់.....	76
៣.២.១. ការវិនិយោគអន្តរកាលវេលាវិបាកបំផុត.....	76
៣.២.២. ផែនការប្រើប្រាស់ដីអនាគត.....	77
៣.២.៣. សេចក្តីអនុញ្ញាតយុទ្ធសាស្ត្រអំពីការប្រើប្រាស់ដីនាពេលវេលាអនាគត.....	79

ក. ដីលំនៅឋានភូមិ	79
ខ. ដីស្រែប្រាំង និងស្រែវស្សា.....	79
គ. បឹង.....	80
ឃ. ទន្លេ.....	80
៣.៣. ដំណោះស្រាយផ្សេងៗ ក្នុងករណីខ្វះខាតដីធ្លី.....	80
៣.៤. កត្តាចាំបាច់សម្រាប់ធានានិរន្តរភាព.....	80
៣.៤.១. កត្តាចាំបាច់សម្រាប់ធានានិរន្តរភាព.....	81
ក. ការគ្រប់គ្រងប្រព័ន្ធកសិកម្ម.....	81
ខ. ការគ្រប់គ្រងព្រៃឈើ ជលផល និង ធនធានសំខាន់ៗផ្សេងៗទៀត.....	82
៣.៤.២. គម្រោងគាំទ្រចាំបាច់សម្រាប់គាំទ្រនិរន្តរភាព	83
៣.៥. សេចក្តីសន្និដ្ឋានរួមលើផែនការប្រើប្រាស់ដីអនាគត (២០១៧ ដល់២០៣២).....	84

បញ្ជីរូបភាព ជ្យាក្រាម តារាង ផែនទី

រូបភាពទី១: វត្ត.....	16
រូបភាពទី២: សាលារៀន.....	23
រូបភាពទី៣: អគារកម្ម.....	24
រូបភាពទី៤: សុខាភិបាល.....	26
រូបភាពទី៥: សកម្មភាពយេនឌ័រ.....	29
រូបភាពទី៦: ប្រឡាយ.....	35
រូបភាពទី៧: ស្ថានភាពបណ្តាញផ្លូវក្នុងឃុំពាមមន្ទារ.....	37
រូបភាពទី៨: បណ្តាញអគ្គិសនី.....	39
រូបភាពទី៩: បណ្តាញទឹក.....	40
រូបភាពទី១០: ដីលំនៅឋាន ភូមិ.....	44
រូបភាពទី១១: ដីស្រែវស្សា.....	44
រូបភាពទី១២: ទន្លេ.....	45
រូបភាពទី១៣: ផលិតផលដំណាំស្បៀង.....	47
រូបភាពទី១៤: ដំណាំរួមផ្សំ.....	48
រូបភាពទី១៥: ការដឹកជញ្ជូន.....	51

ជ្យាក្រាម

ជ្យាក្រាមទី១: ដំណើរការរៀបចំផែនការប្រើប្រាស់ដីក្នុងឃុំ សង្កាត់.....	9
--	---

ដ្យាក្រាមទី២: ភាគរយនៃប្រភពចំណូលចម្បង និងបន្ទាប់បន្សំ.....	19
ដ្យាក្រាមទី៣: ខ្សែសង្វាក់តម្លៃ.....	52
ដ្យាក្រាមទី៤: ខ្សែសង្វាក់តម្លៃ.....	53

តារាង

តារាងទី១: ស្ថានភាពទូទៅនៃឃុំ.....	11
តារាងទី២: ទិន្នន័យគ្រួសារ និងចំនួនប្រជាជនតាមបណ្តាភូមិឆ្នាំ២០១៧.....	13
តារាងទី៣: ស្ថិតិប្រជាជនឆ្នាំ២០១៧ តាមក្រុមអាយុ.....	14
តារាងទី៤: ស្ថិតិប្រជាពលរដ្ឋ.....	15
តារាងទី៥: មុររបរ.....	17
តារាងទី៦: ស្ថិតិប្រជាជនផ្ទាល់ប្តូរទីលំនៅក្នុងឆ្នាំ២០១៧.....	18
តារាងទី៧: ស្ថិតិប្រជាជនចំណាកស្រុកក្នុងឆ្នាំ២០១៧.....	18
តារាងទី៨: ចំណាត់ថ្នាក់ទ្រព្យធននៅក្នុងឆ្នាំ២០១៧.....	19
តារាងទី៩: ចំណូល និងចំណាយចម្បងមធ្យមក្នុងគ្រួសារប្រចាំឆ្នាំ.....	21
តារាងទី១០: ស្ថានភាពអត្តាការប្រាក់.....	22
តារាងទី១១: ស្ថានភាពអប់រំ និងសិក្សាធិការក្នុងឆ្នាំ២០១៧.....	23
តារាងទី១២: ស្ថិតិអ្នកមិនចេះអក្សរ.....	24
តារាងទី១៣: ស្ថិតិអ្នកបន្តការសិក្សាថ្នាក់ខ្ពស់.....	25
តារាងទី១៤: ចម្ងាយផ្លូវជាមធ្យម ពីភូមិទៅកាន់ប៉ុស្តិ៍សុខភាព.....	26
តារាងទី១៥: ការវិភាគតួនាទីយេនឌ័រក្នុងឃុំពាមមន្ទារ.....	27
តារាងទី១៦: ពិន្ទុកាត់ទទឹងឃុំពាមមន្ទារ.....	32
តារាងទី១៧: បរិមាណទឹកភ្លៀងស្រុកកំពង់ត្របែក.....	36
តារាងទី១៨: ស្ថិតិគ្រួសារដែលប្រើប្រាស់បណ្តាញអគ្គិសនី.....	39
តារាងទី១៩: ស្ថិតិគ្រួសារដែលប្រើប្រាស់បណ្តាញទឹក.....	40
តារាងទី២០: តារាងរាយលម្អិតតាមប្រភេទការប្រើប្រាស់ដីបច្ចុប្បន្ន.....	43
តារាងទី២១: តារាងអធិប្បាយពីឧបសគ្គ និងឱកាសលើដំណាំស្បៀង.....	46
តារាងទី២២: អធិប្បាយពីឧបសគ្គ និងឱកាសលើដំណាំស្បៀង.....	47
តារាងទី២៣: អធិប្បាយពីឧបសគ្គ និងឱកាសធនធានព្រៃឈើ.....	48
តារាងទី២៤: តារាងអធិប្បាយពីឧបសគ្គ និងឱកាស.....	49
តារាងទី២៥: ស្ថិតិផលិតផលស្រូវ និងតម្លៃ.....	50
តារាងទី២៦: អធិប្បាយពីឧបសគ្គ និងឱកាស.....	54
តារាងទី២៧: ការកំណត់តម្រូវការនៃការអភិវឌ្ឍន៍ គោលដៅ និងយុទ្ធសាស្ត្រ.....	55

តារាងទី២៨: ចំណោលប្រជាសាស្ត្រនៃចំនួនគ្រួសារ និងប្រជាជនសរុប(០៥ឆ្នាំ).....	60
តារាងទី២៩: ចំណោលប្រជាសាស្ត្រតាមក្រុមអាយុ.....	61
តារាងទី៣០: តម្រូវការដីសម្រាប់លំនៅឋានក្នុងឆ្នាំ២០៣២.....	62
តារាងទី៣១: តម្រូវការដីសម្រាប់កសិកម្មក្នុងឆ្នាំ២០៣២.....	63
តារាងទី៣២: តម្រូវការដីសម្រាប់សេវាអប់រំក្នុងឆ្នាំ២០៣២.....	66
តារាងទី៣៣: បញ្ហាប្រឈម និងសក្តានុពល(ផ្នែកលើការវិភាគ បញ្ហា/មូលហេតុ/ ដំណោះស្រាយ).....	73
តារាងទី៣៤: ការប្រើប្រាស់ដីនាពេលអនាគត.....	78

ផែនទី

ផែនទី១: បង្ហាញទីតាំងឃុំពាមមន្ទារ ស្រុកកំពង់ត្របែក.....	11
ផែនទី២: ព្រំប្រទល់រដ្ឋបាលឃុំពាមមន្ទារ.....	12
ផែនទី៣: រយៈកម្ពស់ដីនៅក្នុងឃុំពាមមន្ទារ ស្រុកកំពង់ត្របែក.....	30
ផែនទី៤: តំបន់កំណត់តំបន់ក្សេត្របរិស្ថានឃុំពាមមន្ទារ.....	31
ផែនទី៥: ប្រព័ន្ធធារាសាស្ត្របច្ចុប្បន្នឃុំពាមមន្ទារ.....	35
ផែនទី៦: ហេដ្ឋារចនាសម្ព័ន្ធឃុំពាមមន្ទារ ស្រុកកំពង់ត្របែក.....	38
ផែនទី៧: ប្រើប្រាស់ដីបច្ចុប្បន្នសាមញ្ញ.....	41
ផែនទី៨: ប្រើប្រាស់ដីបច្ចុប្បន្នលម្អិត.....	42
ផែនទី៩: គម្រោងវិនិយោគ៥ឆ្នាំ.....	59
ផែនទី៩: បញ្ហា មូលហេតុ និងដំណោះស្រាយ.....	72
ផែនទី១០: ផែនទីប្រើប្រាស់ដីនាពេលអនាគត.....	79

អារម្ភកថា

ផែនការប្រើប្រាស់ដីនៅក្នុងឃុំ សង្កាត់ គឺជាឧបករណ៍មួយដ៏សំខាន់ ក្នុងការជួយដល់ក្រុមប្រឹក្សាឃុំ សង្កាត់ផ្ទាល់ ក៏ដូចជាដល់ភាគីពាក់ព័ន្ធទាំងអស់នៅថ្នាក់ក្រោមជាតិ ក្នុងការរួមចំណែកដល់ការគ្រប់គ្រងនិង ប្រើប្រាស់ធនធានធម្មជាតិប្រកបដោយចីរភាព និងសមធម៌ ជាពិសេសការគ្រប់គ្រងនិងប្រើប្រាស់ដីដែលជា កត្តាស្នូលនៃការអភិវឌ្ឍន៍សេដ្ឋកិច្ច និងលើកស្ទួយដល់ជីវភាពរស់នៅរបស់ប្រជាពលរដ្ឋ។ ដូច្នេះក្រោយពេលពេល មានផែនការប្រើប្រាស់ដីនេះអាជ្ញាធរគ្រប់ផ្នែកនៅថ្នាក់ក្រោមជាតិ ជាពិសេសអាជ្ញាធរដែនដីនឹងមានមូល- ដ្ឋានកាន់តែគ្រប់ជ្រុងជ្រោយ ក្នុងការរៀបចំបញ្ជូលផែនការប្រើប្រាស់ដីនៅក្នុងឃុំ សង្កាត់នេះទៅក្នុងផែនការ អភិវឌ្ឍន៍សេដ្ឋកិច្ច សង្គមកិច្ច ថ្នាក់មូលដ្ឋានដោយធ្វើសមាហរណកម្ម ផែនការនៅថ្នាក់ស្រុក និងការអនុម័ត នៅថ្នាក់រាជធានី ខេត្ត តាមនីតិវិធីដូចដែលធ្លាប់អនុវត្ត ក្នុងការកសាងផែនការអភិវឌ្ឍន៍សេដ្ឋកិច្ច សង្គមកិច្ច កន្លងមក ដោយមានគ្រប់ភាគីពាក់ព័ន្ធចូលរួមធ្វើការសម្រេច។ ក្នុងទឹកចិត្តសោមនស្សរីករាយជាអនេក ខ្ញុំ មានកិត្តិយស សូមបង្ហាញនូវរបាយការណ៍បច្ចេកទេសពីផែនការប្រើប្រាស់ដីនៅក្នុងឃុំពាមមន្ទារ មានចក្ខុ- វិស័យរហូតដល់ឆ្នាំ ២០៣២ ដែលក្រុមការងារបានប្រឹងប្រែងសិក្សាស្រាវជ្រាវ និងរៀបចំឡើងអស់រយៈពេល ជាងពីរឆ្នាំកន្លងមកនេះ។ ខ្ញុំសូមថ្លែងអំណរគុណយ៉ាងជ្រាលជ្រៅចំពោះរាជរដ្ឋាភិបាល កម្ពុជាធនាគារអភិវឌ្ឍន៍ អាស៊ី (ADB) និងកម្មវិធីកសិកម្ម និងសន្តិសុខ ស្បៀងពិភពលោក (GAFSP) ដែលបានគាំទ្រឧបត្ថម្ភថវិកា។ ម្យ៉ាងទៀតសូមថ្លែងអំណរគុណដល់ក្រសួងរៀបចំដែនដី នគរូបនីយកម្ម និងសំណង់ ដែលបានសម្រប- សម្រួលបច្ចេកទេសដល់ក្រុមហ៊ុនផ្តល់សេវាកម្ម ក្នុងការសិក្សារៀបចំផែនការនេះតាមរយៈរដ្ឋបាលខេត្ត ព្រៃវែងនិងរដ្ឋបាលស្រុកកំពង់ត្របែក ដែលបានសម្របសម្រួលដល់កិច្ចដំណើរការរបស់គម្រោងនិងភាគីពាក់ ព័ន្ធទាំងអស់ដែលបានចូលរួមនៅក្នុង ដំណើរការរៀបចំផែនការប្រើប្រាស់ដីនៅក្នុងឃុំនេះ។ ខ្ញុំមានសេចក្តី សង្ឃឹមយ៉ាងមុតមាំថា ផែនការប្រើប្រាស់ដី នៅក្នុងឃុំពាមមន្ទារនេះនឹងបានចូលរួមចំណែកដល់ការអភិវឌ្ឍន៍ ឃុំប្រកបដោយចីរភាព និងចំគោលដៅធ្ងន់ធ្ងរនោះទេថែមទាំងត្រូវបានប្រើប្រាស់ ដោយមានការចូលរួមនិងគាំ ទ្រយ៉ាងពេញទំហឹងពីរដ្ឋបាលថ្នាក់ក្រោមជាតិ និងពីគ្រប់ភាគីពាក់ព័ន្ធទាំងអស់។

ថ្ងៃអង្គារ ២កើត ខែមិគសិរ ឆ្នាំជូត ទោស័ក ព.ស. ២៥៦៤
ធ្វើនៅឃុំពាមមន្ទារ ថ្ងៃទី១៧ ខែវិច្ឆិកា ឆ្នាំ២០២០

ប្រធានក្រុមប្រឹក្សាឃុំ និងថា
ពាមមន្ទារ

ឧក្រិយ សីម

សេចក្តីផ្តើម

ស្ថិតក្នុងបរិការណ៍សុខសន្តិភាព ឯកភាពទឹកដី ឯកភាពជាតិ ស្ថិរភាពនយោបាយរឹងមាំ ការប្រកាន់ខ្ជាប់ ឥតងាករន្ធរគោលការណ៍លទ្ធិប្រជាធិបតេយ្យ នីតិវដ្ត និងការគោរពសិទ្ធិមនុស្ស នៅក្រោមដំបូល រដ្ឋធម្មនុញ្ញ និងច្បាប់ រាជរដ្ឋាភិបាលបានធានាជាប់ជាប្រចាំនូវប្រក្រតីភាពនៃដំណើរទៅមុខនៃការអភិវឌ្ឍសង្គម សេដ្ឋកិច្ច កម្ពុជា។ រាជរដ្ឋាភិបាលបានបន្តជំរុញការកែទម្រង់ស្ថាប័នឱ្យមានសន្ទុះថ្មី មុតស្រួច និងកាន់តែស៊ីជម្រៅលើ គ្រប់ផ្នែកនិងគ្រប់វិស័យ ក្នុងគោលដៅបង្កើននិងកែលម្អការផ្តល់គុណភាពសេវាសាធារណៈប្រកបដោយ គុណភាព ប្រសិទ្ធភាព និងស័ក្តិសិទ្ធភាព។

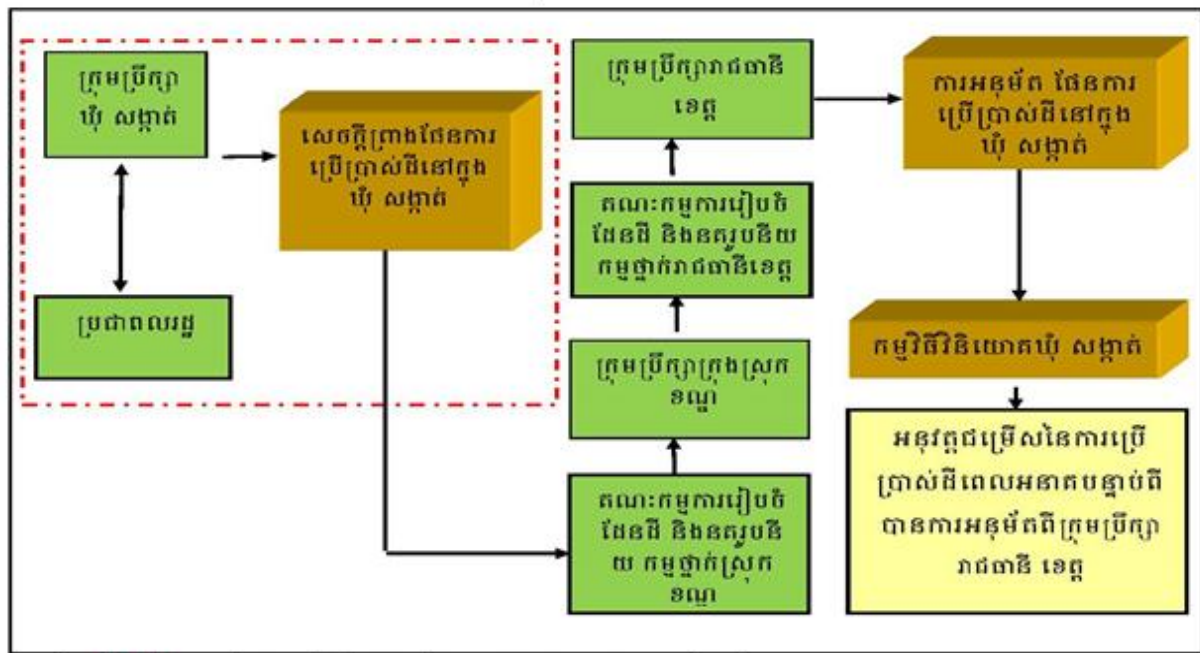
ផ្អែកតាមយុទ្ធសាស្ត្រចតុកោណដំណាក់កាលទី ៤ និងផែនការយុទ្ធសាស្ត្រអភិវឌ្ឍជាតិរាជរដ្ឋាភិបាល កម្ពុជា ក្រោមការដឹកនាំប្រកបដោយគតិបណ្ឌិតរបស់**សម្តេចអគ្គមហាសេនាបតីតេជោ ហ៊ុន សែន នាយក រដ្ឋមន្ត្រីនៃព្រះរាជាណាចក្រកម្ពុជា** បានដាក់ចេញនូវគោលនយោបាយជាតិស្តីពីការរៀបចំដែនដីនៃព្រះ រាជាណាចក្រកម្ពុជា សំដៅធានាថា ដែនដីនៅទូទាំងព្រះរាជាណាចក្រកម្ពុជាត្រូវបានគ្រប់គ្រង ប្រើប្រាស់ ការពារ និងអភិវឌ្ឍតាមរយៈការធ្វើសមាហរណកម្មនូវផែនការយុទ្ធសាស្ត្ររៀបចំដែនដី និងការធ្វើឱ្យរលូន នូវវិធាន ឧបករណ៍ចាំបាច់នានាតាមវិស័យប្រកបដោយភាពសុខដុមរមនានៅតាមតំបន់ភូមិសាស្ត្រនីមួយៗ។

ឃុំពាមមន្ទារ ជាឃុំមួយក្នុងចំណោមឃុំចំនួន ១៣ ស្ថិតក្នុងស្រុកកំពង់ត្របែក ខេត្តព្រៃវែង គឺជាតំបន់ជនបទ មានផ្ទៃដីសរុបចំនួន ៦ ៩១៥ ហិកតា មានព្រំប្រទល់ខាងជើងជាប់នឹងឃុំកំពង់ត្របែក ខាងកើតជាប់នឹងឃុំ អន្សោង ឃុំថ្ងូរ និងឃុំជាងដែក ខាងត្បូងជាប់នឹងប្រទេសវៀតណាម ខាងលិចជាប់នឹងឃុំបន្ទាយចក្រី និងឃុំសេនាណាធិឧត្តម ដែលមានប្រជាជនសរុបចំនួន១៦ ០៩២នាក់ ក្នុងនោះស្ត្រីមាន ៨ ២៦០ នាក់ហើយ មានប្រជាពលរដ្ឋ ៩០% ជាកសិករ។ ឃុំជាងដែក មានផ្ទៃដីស្រែសរុបទំហំ ៦ ៥២៩ហិកតាគឺជាផ្ទៃដី ដែលមានទំហំធំទូលាយមានវិសាលភាពស្រួបអស់៧៨,៥៥% នៃផ្ទៃដីសរុបរបស់ឃុំ ដែលជាបង្អែកដី មានសក្តានុពលតែមួយគត់សម្រាប់ការអភិវឌ្ឍន៍ឃុំប្រកបដោយចីរភាព។

ក្នុងគោលដៅធានាការគ្រប់គ្រងនិងអភិវឌ្ឍឃុំពាមមន្ទារប្រកបដោយចីរភាពនេះ គណៈកម្មាធិការរៀបចំ ដែនដីនិងនគរូបនីយកម្មខេត្តព្រៃវែងនិងស្រុកព្រះស្តេច ព្រមទាំងក្រុមប្រឹក្សាឃុំពាមមន្ទារ ក្រោមការទទួល សិទ្ធិផ្តល់សេវាកម្មរៀបចំផែនការប្រើប្រាស់ដីនៅក្នុងឃុំពាមមន្ទារ ដោយក្រុមហ៊ុន SBK R&D និងមានការ គ្រប់គ្រងគាំទ្របច្ចេកទេសដោយអង្គការអនុវត្តគម្រោងថ្នាក់ខេត្ត (PIO) និងអង្គការ អនុវត្តគម្រោងថ្នាក់ជាតិ (NIO) នៃក្រសួងរៀបចំដែនដីនគរូបនីយកម្ម និងសំណង់ ព្រមទាំងមានការគាំទ្រនិងឧបត្ថម្ភថវិកាពី រាជរដ្ឋាភិបាលកម្ពុជា ធនាគារអភិវឌ្ឍន៍អាស៊ី និងកម្មវិធីកសិកម្ម និងសន្តិសុខ ស្បៀង ពិភពលោក(GAFSP) ដែលបានរៀបចំផែនការប្រើប្រាស់ដីនៅក្នុងឃុំពាមមន្ទារចេញក្នុងឆ្នាំ ២០៣២ សម្រាប់តម្រង់ទិសដល់ ការអភិវឌ្ឍន៍ឃុំពាក់ព័ន្ធការប្រើប្រាស់ដីនៅក្នុងឃុំពាមមន្ទារ ឆ្លើយតបទៅនឹងកំណើនប្រជាសាស្ត្រ ដើម្បី ជាមូលដ្ឋានជួយដល់ក្រុមប្រឹក្សាឃុំផ្ទាល់ក៏ដូចជាអ្នកពាក់ព័ន្ធទាំងអស់នៅថ្នាក់ក្រោមជាតិក្នុងការរួមចំណែក ដល់ការគ្រប់គ្រង និងប្រើប្រាស់ធនធានធម្មជាតិប្រកបដោយចីរភាព និងសមធម៌ដែលក្នុងនោះមានការ គ្រប់គ្រង និងប្រើប្រាស់ដីធ្លី ដែលជាកត្តាស្នូលនៃការអភិវឌ្ឍន៍ឃុំធ្វើឱ្យជីវភាព ប្រជាពលរដ្ឋមានភាពប្រសើរ

ឡើងរួចផុតពីភាពក្រីក្រ ជាពិសេសប្រើប្រាស់ដីកសិកម្ម នៅក្នុងឃុំ ពាមមន្ទារឱ្យអស់សក្តានុពលដែលមាន ក្នុងការផលិតស្រូវ ដើម្បីបង្កើនការនាំចេញអង្ករឱ្យបានច្រើន ដែលនៅសល់ពីការហូបចុកនៅពេលអនាគត ឆ្លើយតបបានទៅនឹងគោលនយោបាយ ស្តីពីការជំរុញ ផលិតកម្មស្រូវ និងការនាំចេញអង្ករបស់រាជរដ្ឋាភិបាល តាមរយៈការប្រើប្រាស់ផែនការប្រើប្រាស់ដីនៅ ក្នុងឃុំពាមមន្ទារនេះ ធ្វើជាមូលដ្ឋានបង្អែកសម្រាប់រៀបចំ ផែនការអភិវឌ្ឍឃុំនៅតាមអាណត្តិនីមួយៗរបស់ខ្លួន។ ផែនការប្រើប្រាស់ដីនៅក្នុងឃុំពាមមន្ទារត្រូវបានរៀបចំ ឡើងដោយមានការសិក្សាស្រាវ ជ្រាវច្បាស់លាស់លើកត្តាភូមិសាស្ត្រសេដ្ឋកិច្ច សង្គមកិច្ចវប្បធម៌ និងបរិស្ថាន ព្រមទាំងគោលនយោបាយច្បាប់ និងលិខិតបទដ្ឋានគតិយុត្តសំខាន់ៗមួយចំនួនពាក់ព័ន្ធនឹងការរៀបចំផែនដី និងនគរូបនីយកម្មនៅថ្នាក់ជាតិ និងថ្នាក់ក្រោមជាតិមានជាអាទិ៍ច្បាប់ភូមិបាលច្បាប់ស្តីពីការរៀបចំទឹកដី នគរូបនីយកម្ម និងសំណង់ ច្បាប់ស្តីពីកិច្ចការពារបរិស្ថាន និងធនធានធម្មជាតិច្បាប់ស្តីពីកិច្ចការពារបេតិក- ភណ្ឌវប្បធម៌ ច្បាប់ ស្តីពី ទេសចរណ៍ ច្បាប់ស្តីពីព្រៃឈើច្បាប់ស្តីពីផលជលច្បាប់ស្តីពីផ្លូវថ្នល់ច្បាប់ស្តីការ គ្រប់គ្រងរដ្ឋបាលរាជធានី ខេត្ត ក្រុង ស្រុកខណ្ឌ ច្បាប់ស្តីពីការគ្រប់គ្រងរដ្ឋបាលឃុំ សង្កាត់ អនុក្រឹត្យស្តីពី ការបង្កើត គណៈកម្មការរៀបចំផែនដី និងនគរូបនីយកម្មថ្នាក់រាជធានី ខេត្ត ក្រុងស្រុក ខណ្ឌ អនុក្រឹត្យ ស្តីពីលិខិតអនុញ្ញាតសាងសង់ និងអនុក្រឹត្យស្តីពីនគរូបនីយកម្ម រាជធានី ក្រុង និងទីប្រជុំជន។ ចំពោះ នីតិវិធី នៃការរៀបចំផែនការនេះត្រូវបានរៀបចំឡើង ដោយផ្អែកលើអនុក្រឹត្យស្តីពីនីតិវិធីនៃការធ្វើផែនការ ប្រើប្រាស់ដីនៅក្នុងឃុំ-សង្កាត់ ព្រមទាំងប្រកាសរួមស្តីពីនីតិវិធីលម្អិតសម្រាប់ការរៀបចំនិងអនុវត្តផែនការ ប្រើប្រាស់ដីនៅក្នុងឃុំ-សង្កាត់ និងឯកសារណែនាំអនុវត្តស្តីពីការរៀបចំផែនការប្រើប្រាស់ដីនៅក្នុងឃុំ-សង្កាត់ ដែលមានដំណើរការរៀបចំផែនការដូចមានសង្ខេបក្នុងដ្យាក្រាមខាងក្រោម។

ដ្យាក្រាមទី១៖ ដំណើរការរៀបចំផែនការប្រើប្រាស់ដីក្នុងឃុំ សង្កាត់



សំគាល់៖ ១១១ ប្រអប់បង្ហាញទិសដៅការងារដែលត្រូវអនុវត្តតាមឯកសារណែនាំ

ជំពូក ១៖ ព័ត៌មានស្តីពីស្ថានភាពឃុំពាមមន្ទារ

១.១. ស្ថានភាពឃុំ

យោងតាមប្រវត្តិដំណាលតៗគ្នាមក កាលពីទសវត្សរ៍ឆ្នាំ១៨៦៣ ជាសម័យបារាំង បានដាក់អាណានិគមលើប្រទេសកម្ពុជា ដោយបានគ្រប់គ្រងទាំងផ្នែកនយោបាយ សង្គមកិច្ច និងសេដ្ឋកិច្ចរបស់ខ្មែរ ជាពិសេសនៅតាមតំបន់ព្រំដែនខ្មែរ និងវៀតណាម។ អគ្គទេសាភិបាលបារាំង បានដាក់ពង្រាយទ័ព និងបានកសាងបន្ទាយនៅទីនោះ ដោយសារតំបន់ភូមិសាស្ត្រនេះមានលក្ខណៈពិសេសគឺ មានស្ទឹងកំពង់ត្របែកខណ្ឌចែក ធ្វើជាព្រំប្រទល់ប្រទេសទាំងពីរ ខ្មែរ និងវៀតណាម និងមានប្រភពសេដ្ឋកិច្ចសម្បូរបែបទាំងវិស័យកសិកម្ម នេសាទ ជាដើម។ ហើយតំបន់នេះក៏បានក្លាយជាឃុំមួយ ដែលប្រជាជនបានហៅថាឃុំពាមមន្ទារក្នុងសម័យនោះ។ ក្រោយពីកម្ពុជាបានទាមទារឯករាជ្យជាតិ និងបូរណភាពទឹកដីពីប្រទេសបារាំងក្រោមស្នាមព្រះហ័សដ៏ថ្លៃថ្លារបស់ព្រះមហាក្សត្រខ្មែរ ព្រះបាទនរោត្តមសីហនុព្រះបរមរតនកោដ្ឋនៅឆ្នាំ១៩៥៣ បានធ្វើឱ្យ ប្រទេសកម្ពុជាទទួលបានឯករាជ្យពេញបរិបូណ៌។ តមកសម័យក្រោយៗទៀត នៅទីតាំងខាងលើដែលស្ថិតនៅ ជាប់មាត់ស្ទឹងឬពាមក៏បានក្លាយទៅជាកន្លែងលក់ដូរផលិតផលកសិកម្មជាពិសេសមាន ទាតែម្តងទើបធ្វើឱ្យ ប្រជាជនបានហៅឃុំពាមមន្ទារ មកជាពាមមាន់ទារិញ។ ដោយការហៅឈ្មោះឃុំពាមមាន់ទារិញរបស់ប្រជាជន យូរៗទៅក៏បានក្លាយទៅជាឈ្មោះឃុំពាមមន្ទារ មកសព្វថ្ងៃ។

១.១.១. ទីតាំងរដ្ឋបាលឃុំ

ឃុំពាមមន្ទារជាឃុំមួយក្នុងចំណោមឃុំទាំង ១១ ស្ថិតនៅក្នុងស្រុកព្រះស្តេច ខេត្តព្រៃវែង មានចម្ងាយពីសាលាស្រុកព្រះស្តេចប្រមាណ ១៦ គីឡូម៉ែត្រ ប៉ែកខាងត្បូង។ ឃុំពាមមន្ទារផ្ទៃដីសរុប ៦ ៩១៥ ហិកតា និងមានភូមិចំណុះចំនួន ១២ ភូមិគឺ៖ ភូមិអង្គរអង្គ ភូមិពាមមន្ទារ ភូមិចំណងទារក ភូមិក្រចាប់ក្រោម ភូមិក្រចាប់លើ ភូមិសហករណ៍ ភូមិតាកែវ ភូមិដង្កៀបក្តាម ភូមិព្រែកតា និងភូមិខ្នុំ។ ឃុំនេះមានព្រំប្រទល់ជាប់នឹង៖

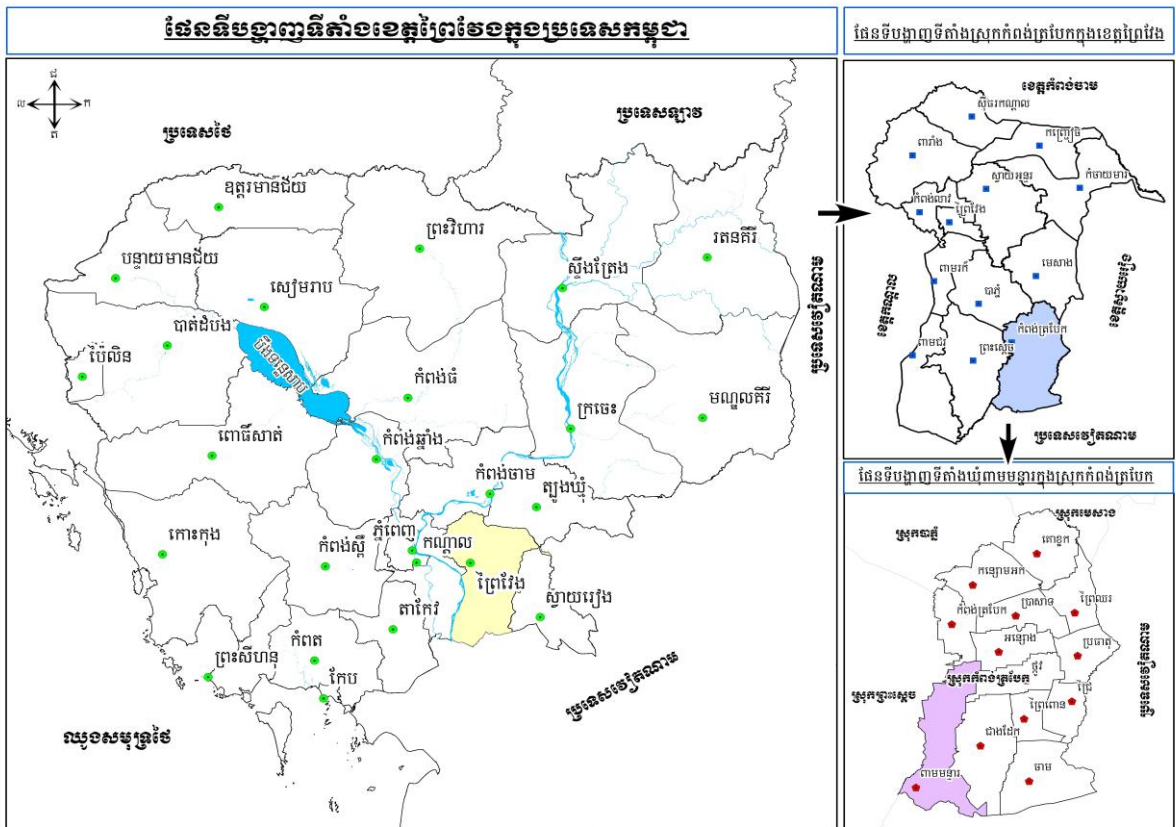
- ខាងជើងទល់នឹងឃុំកំពង់ត្របែក ស្រុកកំពង់ត្របែក
- ខាងកើតទល់នឹងឃុំអន្សោង ឃុំថ្ងូរ និងឃុំជាងដែក ស្រុកកំពង់ត្របែក
- ខាងលិចជាប់នឹងឃុំបន្ទាយចក្រី និងឃុំសេនាណាធិឧត្តម ស្រុកព្រះស្តេច
- ខាងត្បូងជាប់នឹងប្រទេសវៀតណាម។

តារាងទី១៖ ស្ថានភាពទូទៅនៃឃុំ

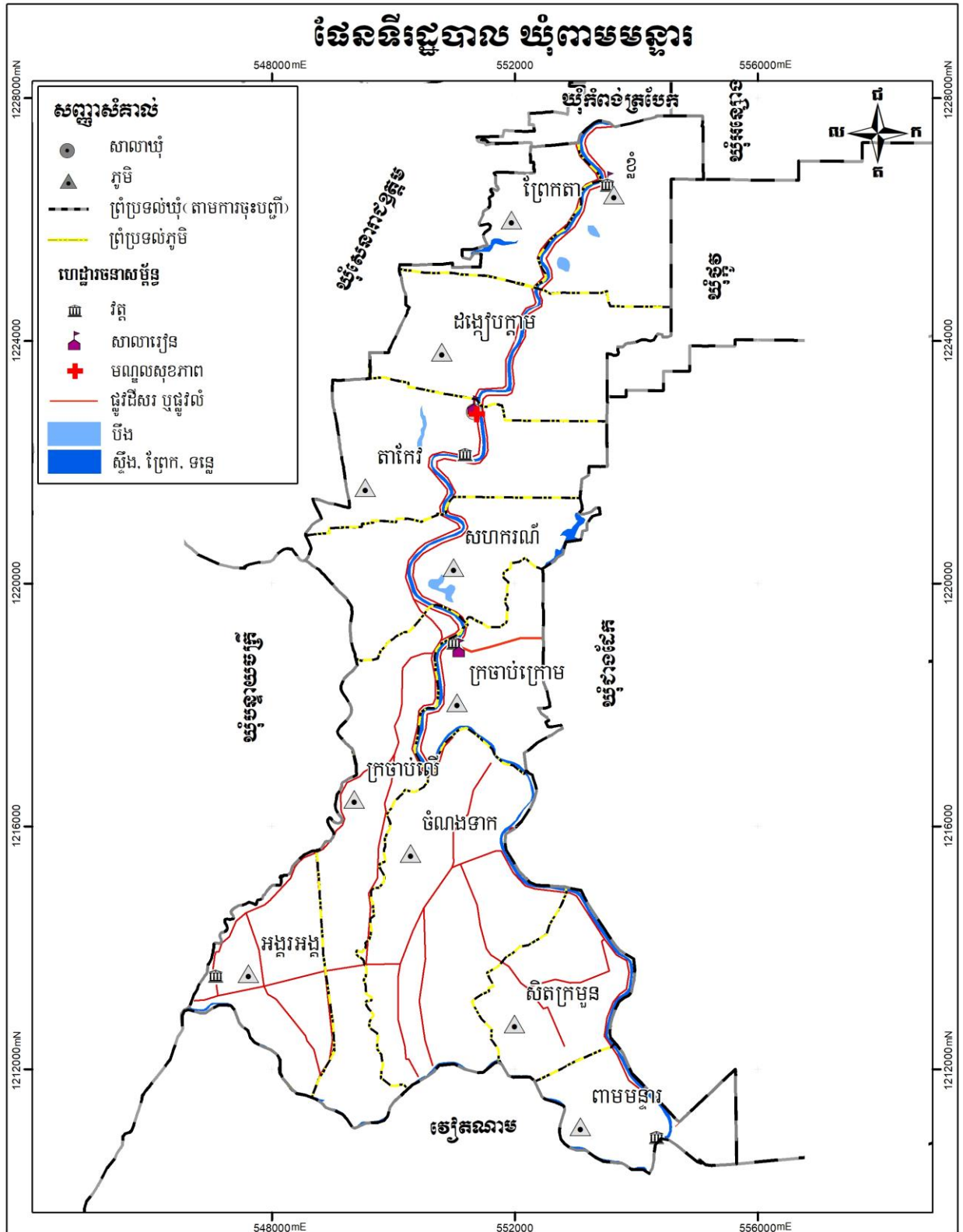
ខេត្ត	ព្រៃវែង	លេខកូដខេត្ត:១៤
ស្រុក/ខណ្ឌ	កំពង់ត្របែក	លេខកូដស្រុក:១៤០៣
ឃុំ/សង្កាត់	ពាមមន្ទារ	លេខកូដឃុំ: ១៤០៣០៨
ចំនួនភូមិ: ១១	ភូមិអង្គរអង្គ	លេខកូដភូមិ: ១៤០៣០៨០១
	ភូមិពាមមន្ទារ	លេខកូដភូមិ: ១៤០៣០៨០២
	ភូមិសិតក្រមួន	លេខកូដភូមិ: ១៤០៣០៨០៣
	ភូមិចំណងទារក	លេខកូដភូមិ: ១៤០៣០៨០៤
	ភូមិក្រចាប់ក្រោម	លេខកូដភូមិ: ១៤០៣០៨០៥
	ភូមិក្រចាន់លើ	លេខកូដភូមិ: ១៤០៣០៨០៦
	ភូមិសហករណ៍	លេខកូដភូមិ: ១៤០៣០៨០៧
	ភូមិតាកែវ	លេខកូដភូមិ: ១៤០៣០៨០៨
	ភូមិដង្កៀបក្តាម	លេខកូដភូមិ: ១៤០៣០៨០៩
	ភូមិព្រែកតា	លេខកូដភូមិ: ១៤០៣០៨១០
	ភូមិខ្នុំ	លេខកូដភូមិ: ១៤០៣០៨១១

ប្រភព៖ ឯកសារព័ត៌មានស្ថានភាពឃុំពីសេដ្ឋកិច្ច សង្គមកិច្ច ឆ្នាំ២០១៧ នៃមន្ទីរដែនការខេត្ត

ដែនទី១៖ ទីតាំងឃុំពាមមន្ទារ ស្រុកព្រះស្តេច



ផែនទី២៖ ព្រំប្រទល់រដ្ឋបាលឃុំពាមមន្ទារ ស្រុកកំពង់ត្របែក



១.១.២. ប្រជាសាស្ត្រ

ក. ចំនួនប្រជាជន

យោងតាមឯកសារព័ត៌មានស្តីពីស្ថានភាពប្រជាជន បានឱ្យដឹងថាក្នុងឆ្នាំ ២០១៧ មានប្រជាជនសរុបចំនួន ១២ ២០៤ នាក់ ក្នុងនោះស្រ្តីមានចំនួន ៦ ២៣៦នាក់ និងមានគ្រួសារសរុបចំនួន ២ ៥៧៦ គ្រួសារ ក្នុងនោះប្រជាជនអាយុ ១៨ ឆ្នាំ ឡើងមានចំនួន ៥ ១៥៧ នាក់ ដោយស្រ្តីមានចំនួន ៣ ៧៦២នាក់ និងបានឱ្យដឹងទៀតថាក្នុងឃុំពាមមន្ទារ ភូមិដែលមានប្រជាជនច្រើនជាងគេគឺ ភូមិចំណងទារក មានប្រជាជនចំនួន ១ ៧៤៧ នាក់ ស្រ្តីចំនួន ៩៤៤នាក់ ក្នុងនោះមាន ៣៥៤ គ្រួសារ ស្មើនឹង ១៣,៤%។ ចំណែកភូមិមានប្រជាជនតិចជាងគេគឺភូមិពាមមន្ទារ មានចំនួន ៦០២ នាក់ ស្រ្តី ៣០៦នាក់ ក្នុងនោះមានគ្រួសារ សរុបចំនួន ១២៩គ្រួសារស្មើនឹង ៥,០១%។ ទន្ទឹមនេះក៏សង្កេតឃើញប្រជាជននៅក្នុងឃុំ ស្រ្តីមានចំនួនច្រើនជាងបុរសដូចមានក្នុងតារាងដែលក្រុមការងារបានរៀបចំសង្ខេបខាងក្រោម។

តារាងទី២៖ ទិន្នន័យគ្រួសារ និងចំនួនប្រជាជនតាមបណ្តាភូមិឆ្នាំ២០១៧

ល.រ	ឈ្មោះភូមិ	ចំនួនគ្រួសារ	ភិតជា%	ចំនួនមនុស្ស		១៨ឆ្នាំឡើង	
				សរុប	ស្រ្តី	សរុប	ស្រ្តី
១	ភូមិអង្គរអង្គ	១៤២	៥,៥១	៦២៧	៣២៧	៣៦៥	១៨៩
២	ភូមិពាមមន្ទារ	១២៩	៥,០១	៦០២	៣០៦	៣៦៧	១៨២
៣	ភូមិសិតក្រមួន	១៨០	៦,៩៩	៦២០	៣១២	៣៨១	២០៥
៤	ភូមិចំណងទារក	៣៥៤	១៣,៤	១ ៧៤៧	៩៤៤	៩៦៥	៥២២
៥	ភូមិក្រចាប់ក្រោម	២១៤	៨,៣១	៩៦៩	៥០១	៦០៧	៣០៤
៦	ភូមិក្រចាន់លើ	២៦១	១០,១៣	១ ៥៧៨	៧៩១	៨៩៩	៤៨៥
៧	ភូមិសហករណ៍	២២១	៨,៥៨	៩៩៨	៥០៧	៥៩១	២៩៤
៨	ភូមិតាកែវ	៣៤៤	១៣,៣៥	១ ៤៩២	៧៥៣	១ ០០២	៥២៥
៩	ភូមិដង្កៀបក្តាម	៣៦៦	១៤,២១	១ ៧៣៩	៨៦៩	១ ០៦១	៥៥៤
១០	ភូមិព្រែកតា	១៦៩	៦,៥៦	៧៦៤	៣៧៨	៤៥២	២៣៤
១១	ភូមិខ្នុំ	១៩៦	៧,៦១	១ ០៦៨	៥៤៨	៥៣០	២៦៨
		២ ៥៧៦	១០០	១២ ២០៤	៦ ២៣៦	៥ ១៥៧	៣ ៧៦២

ប្រភព៖ ឯកសារព័ត៌មានស្ថានភាពប្រជាជនសេដ្ឋកិច្ច សង្គមកិច្ច ឆ្នាំ២០១៧ នៃមន្ទីរផែនការខេត្ត

តាមរយៈព័ត៌មានក្នុងតារាងទី២និងទី៣ បានឱ្យដឹងពីវិវិយរបស់ប្រជាពលរដ្ឋទៅតាមក្រុមអាយុ ដែលក្នុងនោះមានប្រជាពលរដ្ឋអាយុចាប់ពី ២៥ ឆ្នាំ ដល់ ៦០ ឆ្នាំ មានចំនួន ៤ ៨៣០នាក់ គឺស្មើប្រហាក់ប្រហែលនឹង៤៨,០៤% នៃប្រជាពលរដ្ឋសរុបដែលជាមនុស្សពេញកម្លាំងពលកម្ម ក្រៅពីនេះអាយុពីកើត ដល់អាយុ ២៤ឆ្នាំមានចំនួន ៤ ២១៣ នាក់ ស្មើប្រហាក់ប្រហែលនឹង ៤១,៩០% និងប្រជាពលរដ្ឋមាន អាយុពី ៦១ ឆ្នាំឡើង មានចំនួន ១ ០១១ នាក់ ស្មើប្រហាក់ប្រហែលនឹង ១០,០៦% ។ ដូច្នេះឃើញថា អ្នកពេញកម្លាំងពលកម្មមួយនាក់រកចំណូល បានជាមធ្យមត្រូវចិញ្ចឹមបន្ថែមពីរនាក់ទៀត។

តារាងទី៣៖ ស្ថិតិប្រជាជនឆ្នាំ២០១៧ តាមក្រុមអាយុ

តាមក្រុមអាយុ	សរុប	ប្រុស	ស្រី	ផ្សេងៗ
អាយុ០-២ឆ្នាំ	៥៦៦	២៧១	២៩៥	កុមារ
អាយុពី៣-៤ឆ្នាំ	៣៧	២២	១៥	អាយុចូលមត្តេយ្យ
អាយុពី៥ឆ្នាំ	២០២	៨៤	១១៨	អាយុចូលមត្តេយ្យ
អាយុពី៦ឆ្នាំ	៤៨៣	២៣៩	២៤៤	អាយុចូលសាលាបឋម
អាយុពី៧-១១ឆ្នាំ	១០៧១	៥៥៥	៥១៦	អាយុចូលសាលាបឋម
អាយុពី១២-១៤ឆ្នាំ	៥០២	២៥៣	២៤៩	អាយុចូលបឋម
អាយុពី១៥-១៧ឆ្នាំ	៣៣៦	១៨៣	១៥៣	អាយុចូលអនុវិទ្យាល័យ
អាយុពី១៨-១៩ឆ្នាំ	៨៨	៤៤	៤៤	អាយុចូលបឋម
អាយុពី១៩-១៧ឆ្នាំ	៣៥១	១៧៥	១៧៦	អាយុចូលអនុវិទ្យាល័យ
អាយុពី១៩-១៧ឆ្នាំ	២៤០	១២០	១២០	អាយុចូលវិទ្យាល័យ
អាយុពី១៨-២៤ឆ្នាំ	២២១	១២២	៩៩	អាយុចូលវិទ្យាល័យ
អាយុពី១៨-២៤ឆ្នាំ	១១៦	៦១	៥៥	អាយុចូលសកលវិទ្យាល័យ
អាយុពី២៥-៣៥ឆ្នាំ	១៧៦២	៨៧៦	៨៨៦	អាយុពេញពលកម្ម
អាយុពី៣៦-៤៥ឆ្នាំ	១៥៨២	៧៣៣	៨៤៩	អាយុពេញពលកម្ម
អាយុពី៤៦-៦០ឆ្នាំ	១៤៨៦	៧១៧	៧៦៩	អាយុពេញពលកម្ម
អាយុពី៦១ឆ្នាំ	១០១១	៤៧៧	៥៣៤	អាយុចូលនិវត្តន៍
សរុប		៤៩៣២	៥១២២	

ប្រភព៖ ឯកសារព័ត៌មានស្ថានភាពប្រជាជនសេដ្ឋកិច្ច សង្គមកិច្ច ឆ្នាំ២០១៧ នៃមន្ទីរផែនការខេត្ត

ខ. អត្រាកំណើន ដងស៊ីតេ និងរបាយប្រជាជន

យោងតាមឯកសារព័ត៌មានស្តីពីស្ថានភាពឃុំពាមមន្ទារ ក្នុងឆ្នាំ ២០១៧ នៅក្នុងឃុំពាមមន្ទារ មានអត្រាកំណើនប្រជាជនទៅតាមឆ្នាំមិនដូចគ្នាទេ ដោយចាប់សង្កេតពីឆ្នាំ២០១៣ ដល់ឆ្នាំ២០១៧ឃើញ ថាកំណើនមធ្យមប្រចាំឆ្នាំ ១,៥៤%។ នៅក្នុងក្នុងឃុំពាមមន្ទារមានដងស៊ីតេប្រជាជនជាមធ្យម ១៧៦ នាក់/គ.ម^២ ដោយការរស់នៅរបស់ប្រជាជនប្រមូលផ្តុំនៅលើទីតាំងស្ទើរតែរាយស្មើគ្រប់ទិសទូទាំងឃុំ ប៉ុន្តែសង្កេតឃើញ មានការរស់នៅប្រមូលផ្តុំកុះករច្រើនជាងគេ នៅក្នុងតំបន់លំនៅឋានក្នុងឃុំស្ថិតនៅក្នុងភូមិកតោ។

តារាងទី៤៖ ស្ថិតិប្រជាពលរដ្ឋ

ចំនួន	២០១៣	២០១៤	២០១៥	២០១៦	២០១៧	កំណើនមធ្យម(%)
ប្រជាជនសរុប	១១ ៤៨០	១១ ៥៤២	១១ ៨៦៤	១១ ៩៧៤	១២ ២០៤	
កំណើនមធ្យម(%)		០,៥៤	២,៧៩	០,៩៣	១,៨៨	១,៥៤

ប្រភព៖ ឯកសារព័ត៌មានស្ថានភាពឃុំពាមមន្ទារ ឆ្នាំ២០១៧ នៃមន្ទីរផែនការខេត្ត

គ. ជនជាតិ ជំនឿសាសនា ប្រពៃណី ទំនៀមទម្លាប់

នៅក្នុងឃុំពាមមន្ទារមានជនជាតិខ្មែរ និងខ្មែរកាត់ចិន ហើយភាគច្រើនកាន់សាសនាព្រះពុទ្ធ ហើយ ប្រជាជនភាគច្រើន នៅក្នុងឃុំគោរពប្រពៃណីនិងទំនៀមទម្លាប់បែបខ្មែរដូចជាពិធីរៀបមង្គលការប្រារព្ធពិធី បុណ្យទាននៅតាមវត្តអារាម និងនិមន្តព្រះសង្ឃសូត្រមន្តតាមផ្ទះ ពិធីបូជាសព និងមួយចំនួនតិចមានទំនៀម ទម្លាប់បែបចិន ដូចជាពិធីសែនព្រេនដូនតា ពិធីបញ្ចុះសព និងភាគតិចបំផុតមានទំនៀមទម្លាប់បែបសាសនាគ្រីស្ទ ដូចជាមានប្រារព្ធពិធីចូលព្រះ វិហារគ្រីស្ទនៅរៀង រាល់ថ្ងៃអាទិត្យជាដើម។ល។ និយាយរួមប្រជាជនក្នុងឃុំ ពាមមន្ទារ តែងតែប្រារព្ធពិធីបុណ្យទានតាមប្រពៃណីទំនៀមទម្លាប់បុរាណរៀង មកតាមជំនឿបែបខ្មែរ និងបែបចិន។

រូបភាពទី១៖ វត្ត



វត្ត

ឃ. របររកទទួលទាន

យោងតាមឯកសារ ព័ត៌មានស្ថានភាពឃុំស្តីពីសេដ្ឋកិច្ច សង្គមកិច្ច ឃុំពាមមន្ទារ បានឱ្យដឹងថាក្នុងឆ្នាំ ២០១៧ ប្រជាពលរដ្ឋភាគច្រើនលើសលប់ក្នុងឃុំពាមមន្ទារ មានមុខរបរចម្បងធ្វើស្រែ គឺមានចំនួនរហូតដល់ ៤ ៥៧១ នាក់ ដែលមានប្រមាណ ៦៥% នៃប្រជាពលរដ្ឋប្រកបរបររកស៊ី ក្រៅពីនេះមាន ដូចជា ដឹកជញ្ជូន លក់ដូរឬធ្វើជំនួញ ស៊ីឈ្នួល វិស័យឯកជន មន្ត្រីរាជការ ប៉ូលីស ទាហាន និងតិចជាង គេគឺចិញ្ចឹមសត្វ។ ចំណែកមុខរបរបន្ទាប់បន្សំ មិនមានប្រជាពលរដ្ឋធ្វើស្រែនោះទេ មានតែប្រជាពលរដ្ឋស៊ីឈ្នួល ដែលមានចំនួន ១០នាក់ ដូចមានក្នុងតារាងសង្ខេបទី ៥ ខាងក្រោម។ ដូច្នេះបានបង្ហាញឱ្យឃើញថា ប្រជាពលរដ្ឋភាគច្រើនក្រៅតែពីធ្វើស្រែរួចដែលជាមុខរបរចម្បង ក៏មានរកមុខរបរបន្ទាប់បន្សំបន្ថែមដូចជា ការចិញ្ចឹមសត្វ មានសត្វគោ ក្របី ជ្រូក មាន់ ទា ជាលក្ខណៈគ្រួសារ ដោយនៅក្នុងឃុំមិនទាន់មានចិញ្ចឹមជាលក្ខណៈកសិដ្ឋាននៅឡើយទេ។

តារាងទី៥៖ មុខរបរ

បរិយាយ	មុខរបរចម្បង		មុខរបរបន្ទាប់បន្សំ	
	សរុប	ស្រី	សរុប	ស្រី
ក. កសិកម្ម				
ធ្វើស្រែ	៤ ៥៧១	២ ៣៦២	០	០
ខ. ចិញ្ចឹមសត្វ				
ចិញ្ចឹមសត្វ	០១	០១	០	០
គ. សេវាកម្ម				
លក់ដូរឬធ្វើជំនួញ	៣១	០៩	០	០
ជាងជួសជុល	០៩	០	០	០
វិស័យដឹកជញ្ជូន	៣៨	២២	០	០
ស៊ីឈ្នួល(កសិកម្ម និងកម្មករសំណង់)	៣៥១	១១៧	១០	០
វិស័យឯកជន(បុគ្គលិកកម្មកររោងចក្រ) និងអង្គការ	១១០២	៦៦៨	០	០
មន្ត្រីរាជការ ប៉ូលីស ទាហាន	៧៥	២១	០	០
សរុប	៧០៧៨	៣២០០	១០	០

ប្រភព៖ ឯកសារព័ត៌មានស្ថានភាពឃុំពីសេដ្ឋកិច្ច សង្គមកិច្ច ឆ្នាំ២០១៧ នៃមន្ទីរផែនការខេត្ត

ង. ចំណូលស្រុក និងចំណាកស្រុក

យោងតាមឯកសារព័ត៌មានស្តីពីស្ថានភាពសេដ្ឋកិច្ច សង្គមកិច្ចឃុំពាមមន្ទារ បានឱ្យដឹងថាក្នុងឆ្នាំ ២០១៧ មានប្រជាពលរដ្ឋផ្លាស់ទីចំណូលស្រុកអចិន្ត្រៃយ៍មានចំនួន ៤៥ គ្រួសារ ត្រូវជា ១៨០នាក់ និង ចំណាកស្រុកអចិន្ត្រៃយ៍មានចំនួន ១៦ គ្រួសារ ត្រូវជា ៦៤ នាក់។ ដូច្នេះពិនិត្យឃើញចំនួនគ្រួសារចំណូល ស្រុកនិងចំណាកស្រុកអចិន្ត្រៃយ៍មានការខុសគ្នាសឹងតែ ៣ដង។ ចំណែកចំណូលស្រុកតាមរដូវកាលពុំមាន នោះទេ តែឃើញមានចំណាកស្រុកតាមរដូវកាលដែលសុទ្ធជាពលករចំណាកស្រុកមានសរុបចំនួន ១ ៩២៨ នាក់ ដែលក្នុងនោះចំណាកស្រុកក្នុងប្រទេសមានតែចំនួន ១៥៥៩ នាក់ និង ចំណាកស្រុកក្រៅប្រទេសមាន ចំនួន ៣៦៩ នាក់ គឺតិចជាងចំណាកស្រុកក្នុងប្រទេសប្រហែល ៤ ដង។ សរុប មកនៅក្នុងឆ្នាំ ២០១៧ក្នុងឃុំ ពាមមន្ទារ ឃើញមានចំណាកស្រុកទាំងទៅក្រៅប្រទេស និងក្នុងប្រទេសមានចំនួន រហូតដល់ ១ ៩២៨ នាក់ គឺស្មើប្រហាក់ប្រហែល ៤០% នៃមនុស្សពេញកម្លាំងនៅក្នុងឃុំ (មនុស្សពេញកម្លាំងក្នុងឃុំមាន ចំនួន ៤ ៨៣០ នាក់ដូចបានអធិប្បាយខាងលើ) មានន័យថានៅក្នុងឃុំពាមមន្ទារ បាត់អស់កម្លាំងពលកម្មជិត ពាក់កណ្តាលដែលទៅធ្វើការនៅក្រៅឃុំ។ ព័ត៌មានខាងលើនេះដូចមានសង្ខេបក្នុង តារាងខាងក្រោម។

តារាងទី៦៖ ស្ថិតិប្រជាជនផ្ទះលំនៅក្នុងឆ្នាំ២០១៧

ល.រ	បរិយាយ	ចំនួនគ្រួសារ	ចំនួនប្រជាជន២០១៧	
			សរុប	ស្រី
១	ចំនួនគ្រួសារផ្ទះលំនៅឋានចូល	៤៥	១៨០	៨៦
២	ចំនួនគ្រួសារផ្ទះលំនៅឋានចេញ	១៦	៦៤	២៩
សរុប		៦១	២៤៤	១១៥

ប្រភព៖ ឯកសារព័ត៌មានស្ថានភាពឃុំពីសេដ្ឋកិច្ច សង្គមកិច្ច ឆ្នាំ២០១៧ នៃមន្ទីរផែនការខេត្ត

តារាងទី៧៖ ស្ថិតិប្រជាជនចំណាកស្រុកក្នុងឆ្នាំ២០១៧

ល.រ	បរិយាយ	ចំនួនប្រជាជន	
		សរុប	ស្រី
១	ចំនួនអ្នកធ្វើចំណាកស្រុកក្នុងប្រទេស	១៥៥៩	៨៧៦
២	ចំនួនអ្នកធ្វើចំណាកស្រុកក្រៅប្រទេស	៣៦៩	១៣៤
សរុប		១៩២៨	១០១០

ប្រភព៖ ឯកសារព័ត៌មានស្ថានភាពឃុំពីសេដ្ឋកិច្ច សង្គមកិច្ច ឆ្នាំ២០១៧ នៃមន្ទីរផែនការខេត្ត

មូលហេតុដែលនាំឱ្យប្រជាពលរដ្ឋធ្វើការចំណាកស្រុកដ៏ច្រើនបែបនេះ ដោយសារតែ៖

- គ្មានដីបង្កបង្កើនផល អ្នកខ្លះមានដីតិចតួច
- ជំពាក់បំណុលធនាគារ ឬឯកជនមិនមានលទ្ធភាពសង
- គ្មានមុខរបរច្បាស់លាស់ និងមានប្រាក់ចំណូលប្រចាំថ្ងៃទាប
- កូនច្រើនមានការខ្វះខាត។

១.១.៣. ស្ថានភាពសេដ្ឋកិច្ច

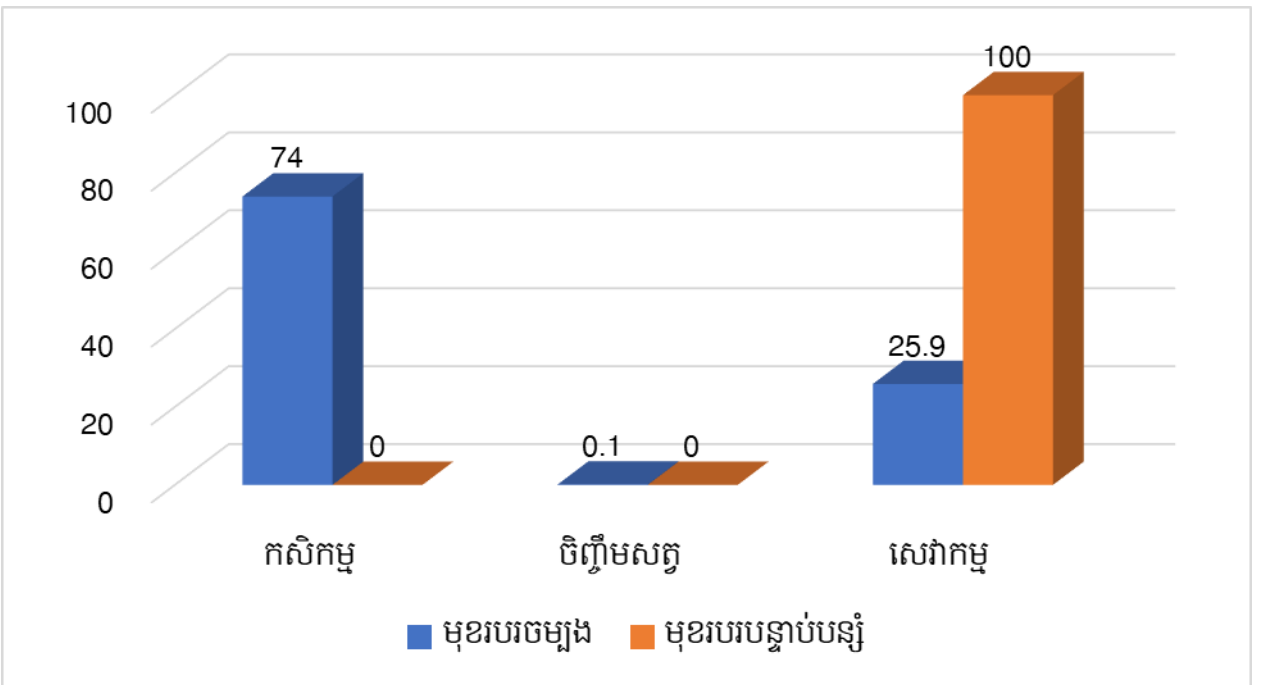
ក. ប្រភពចំណូលចម្បង និងបន្ទាប់បន្សំរបស់ប្រជាពលរដ្ឋ

យោងតាមឯកសារព័ត៌មានស្ថិតិស្ថានភាពសេដ្ឋកិច្ច សង្គមកិច្ច ឃុំពាមមន្ទារបានឱ្យដឹងថា ឆ្នាំ២០១៧ នៅក្នុងឃុំពាមមន្ទារ ប្រជាពលរដ្ឋមានប្រភពចំណូលចម្បងបានមកពីរបរកសិកម្មដែលមានចំនួនរហូតដល់ ៧៤% សេវាកម្មមានចំនួន ២៥,៩% ចិញ្ចឹមសត្វមានតិចតួចបំផុតគឺ ០,៩% និងពុំមានសិប្បកម្មនោះទេ។ ចំណែកចំណូលបន្ទាប់បន្សំមិនមានមុខរបរកសិកម្មទេ មានតែសេវាកម្មចំនួន១០០% ដូចមានសង្ខេបតាមដ្យាក្រាមខាងក្រោម។ ប៉ុន្តែបើ ពិនិត្យលើ មុខរបរកសិកម្មទទួលបាន ក្នុងដ្យាក្រាមទី ១ ខាងក្រោម ឃើញមុខរបរចម្បងលើកសិកម្ម (ធ្វើស្រែ) មាន ៧៤% និងសេវាកម្ម២៥,៦% ចំណែកមុខរបរបន្ទាប់បន្សំមិនមានលើកសិកម្មទេ (ដាំដំណាំនិងចិញ្ចឹមសត្វ)។ តែតាមរបាយការណ៍ស្ថិតិការវិភាគប្រព័ន្ធក្សេត្រ-

បរិស្ថានត្រង់ចំណុចការវិភាគចំណាត់ថ្នាក់ទ្រព្យ ធនបានឱ្យដឹងថា គ្រួសារដែលមានជីវភាពគ្រាន់បើ និងមធ្យមមានប្រភពចំណូលទី ១ គឺស្រូវ ប្រភពចំណូលទី ២ គឺលក់ដូរ និងប្រភពចំណូលទី ៣ គឺ ចិញ្ចឹមសត្វ។ ចំណែកគ្រួសារក្រីក្រ២មានប្រភពចំណូលទី១ គឺលក់ពលកម្ម ប្រភពចំណូលទី២គឺស្រូវ និងប្រភពចំណូលទី ៣ គឺត្រកូន ស្តែ ត្រប់ និងត្រសក់ ដោយឡែក គ្រួសារក្រីក្រ ១ (ក្រីក្របំផុត) មានប្រភពចំណូលទី ១ គឺលក់ពលកម្ម និងប្រភពចំណូលទី ២ គឺជួលដីធ្វើស្រែ តែប៉ុណ្ណោះ។

ដូច្នេះបើប្រៀបធៀបព័ត៌មានពីមុខរបរទទួលបាន និងប្រភពចំណូលរបស់ប្រជាពលរដ្ឋក្នុងឃុំពាមមន្ទារ ពិនិត្យឃើញថា មានភាពស្របគ្នាអាចទទួលយកបាន បើទោះបីជាមានតួលេខខុសគ្នាក៏ដោយ តែមានភាពខុសគ្នាតិចតួចប៉ុណ្ណោះ (មុខរបរទទួលបានពីការធ្វើស្រែជាចម្បងមាន ៧៤ % នៃប្រជាជនប្រកប របរកសិស្សរុប ហើយប្រភពចំណូលចម្បងពីរបរកសិកម្មមានរហូតដល់ ២៣%)។

ដ្យាក្រាមទី២៖ ភាគរយនៃប្រភពចំណូលចម្បង និងបន្ទាប់បន្សំ



ប្រភព៖ ឯកសារព័ត៌មានស្ថានភាពឃុំពាមមន្ទារ ឆ្នាំ២០១៧ នៃមន្ទីរផែនការខេត្ត

ខ. កម្រិតជីវភាពរស់នៅ ចំណូល ចំណាយប្រចាំថ្ងៃ ប្រចាំឆ្នាំ

តារាងទី៨៖ ចំណាត់ថ្នាក់ទ្រព្យធននៅក្នុងឆ្នាំ២០១៧

ចំណាត់ថ្នាក់ធនធាន	គ្រួសារ បង្ហូរ/គ្រាន់បើ	គ្រួសារមធ្យម	គ្រួសារក្រ២ (ក្រ)	គ្រួសារ ក្រ១ (ក្រណាស់)	សរុប
តំបន់ ១	០៧%	៦០%	៣០%	០៣%	១០០%
តំបន់ ២	១០%	៥៥%	៣០%	០៥%	១០០%
ទូទាំងឃុំ	៨%	៥៨%	៣០%	៤%	១០០%
ទំហំគ្រួសារ	៥	៧	៨	៩	

ចំណាត់ថ្នាក់ធនធាន	គ្រួសារ បង្ក/ត្រាន់បើ	គ្រួសារមធ្យម	គ្រួសារក្រប (ក្រ)	គ្រួសារ ក្រ១ (ក្រណាស់)	សរុប
កំឡាំងពលកម្ម	៤	៣	២	១	
ដីកាន់កាប់សរុប	៣	១,៥	៣០អា	០	
ចំនួនក្បាលដី	៧	៥	២	១	
ដីលំនៅដ្ឋាន	០,២៥	០,១៥	០,១០	០,០៥	
ដីស្រែ	០,២៥	០,១២	០	០	
ដីផ្សេងៗទី១	០	០	០	០	
ដីផ្សេងៗទី២	០	០	០	០	
ពូជស្រូវដាំដុះ	- អ៊ីអែ ៥០៤ - ជង្គង់ខ្មៅ - ក្រសាំងទាប	- អ៊ីអែ ៥០៤ - ជង្គង់ខ្មៅ - ក្រសាំងទាប	- អ៊ីអែ ៥០៤ - ជង្គង់ខ្មៅ - ក្រសាំងទាប	- អ៊ីអែ ៥០៤	
ដំណាំសំខាន់ទី១	ស្រូវ	ស្រូវ	ស្រូវ	ស្រូវ	
ដំណាំសំខាន់ទី២	ឈើហូបផ្លែ	ឈើហូបផ្លែ	ឈើហូបផ្លែ	០	
ដំណាំសំខាន់ទី៣	បន្លែ	បន្លែ	០	០	
ការចិញ្ចឹមត្រី	០	០	០	០	
ចំនួនគោ ក្របី	៣	៣	២	០	
ចំនួនជ្រូក	១០	៥	២	០	
ទឹកន្លែងនេសាទ	វាលស្រែ, ប្រ ឡាយ	វាលស្រែ, ប្រឡាយ	វាលស្រែ, ប្រ ឡាយ	វាលស្រែ, ប្រ ឡាយ	
ឧបករណ៍នេសាទ	សំណាញ់ មង	សំណាញ់ មង	សំណាញ់ មង	មង សន្ទូច	
ប្រភពចំណូលទី១	ស្រូវ	ស្រូវ	លក់ពលកម្ម	លក់ពលកម្ម	
ប្រភពចំណូលទី២	លក់ដូរ	លក់ដូរ	ស្រូវ	ជួលដីធ្វើស្រែ	
ប្រភពចំណូលទី៣	សត្វ	សត្វ	ត្រកួន , ស្តែ, ត្រប់,	០	
ការងារក្រៅកសិកម្ម	លក់ចាប់ហួយ ឥណទាន	លក់ពលកម្ម កម្មករ	លក់ពលកម្ម កម្មករ	ចំណាកស្រុក កម្មករ	
ការប្រើប្រាស់ ឥណទាន	- មានប្រាក់ឱ្យខ្ចី - មានខ្ចីពីធនាគារ ពង្រីកមុខ របរ	- ខ្ចីធនាគារ - មីក្រូហិរញ្ញវត្ថុ - ខ្ចីពីឯកជន	- ខ្ចីពីឯកជន ក្នុងភូមិតិច តួច	គ្មាន	

ប្រភព៖ របាយការណ៍វិភាគប្រព័ន្ធក្សេត្រ-បរិស្ថាន ឃុំពាមមន្ទារ

តាមតារាងចំណាត់ថ្នាក់ទ្រព្យធននៅក្នុងឆ្នាំ ២០១៧ ដែលទទួលបានពីរបាយការណ៍ស្តីពីការវិភាគប្រព័ន្ធក្សេត្រ-បរិស្ថានខាងលើ បានបង្ហាញឱ្យឃើញថា ក្នុងឆ្នាំ ២០១៧ ប្រជាពលរដ្ឋក្នុងឃុំពាមមន្ទារមានកម្រិតជីវភាពរស់នៅចែកចេញជាបួនកម្រិតគឺ ១)គ្រួសារបង្ហូរ/គ្រាន់បើ មានចំនួន ០៨% ដែលជាគ្រួសារមានកម្រិត ជីវភាពធ្ងន់ធ្ងរជាងគេមានដីកាន់មានដីកាន់កាប់ពី ៣ហិកតាឡើងលើ ២)គ្រួសារមធ្យមមានចំនួន៥៨% ជាចំនួនច្រើនជាងគេ មានដីកាន់កាប់ពី ១,៥ ហិកតាដល់ ៣ហិកតា ៣) គ្រួសារក្រហម មានចំនួន ៣០% មានដីកាន់កាប់ពី ០ ហិកតា ដល់ ០,៣០ ហិកតា និង៤)គ្រួសារក្រហម ដែលជាគ្រួសារក្រីក្របំផុត និងចំនួនតិចជាងគេត្រឹមតែ ០៤% មិនមានដីកាន់កាប់ទេ។

តារាងទី៩៖ ចំណូល និងចំណាយចម្បងមធ្យមក្នុងគ្រួសារប្រចាំឆ្នាំ

ល.រ	ប្រភេទ	ចំណូល	ចំណាយ
១	កសិកម្ម	៤ ៧៥០ ០០០	៣ ៣០៥ ០០០
២	កម្មករ ជាង រោងចក្រ	៧ ២០០ ០០០	០
៣	ស្បៀងអាហារ	០	៣ ៦៥០ ០០០
៤	សម្ភារៈសិក្សា សំលៀកបំពាក់ និងថ្នាំសង្កូវ	០	១ ០០០ ០០០
សរុប		១១ ៩៥០ ០០០	៧ ០៥៥ ០០០

ប្រភព៖ សម្ភាសន៍ប្រជាជន និងមេឃុំពាមមន្ទារ/សៀវភៅប្រព័ន្ធក្សេត្រ-បរិស្ថានឃុំពាមមន្ទារ

តាមរយៈតារាងទិន្នន័យខាងលើដែលបានពីការសាកសួរទៅលើប្រជាពលរដ្ឋ និងមេឃុំផ្ទាល់បានឱ្យដឹងថាការរកចំណូលពីរបរកសិកម្ម និងសេវាកម្ម បានជាមធ្យមក្នុងមួយឆ្នាំប្រហាក់ប្រហែល ១១លានរៀល និងចំណាយទៅវិញប្រហាក់ប្រហែល ៧ លានរៀល។ ទាំងនេះជាការឱ្យដឹងថា ប្រជាពលរដ្ឋនៅក្នុងឃុំពាមមន្ទារ ជាមធ្យមមានការចំណាយតិចជាងចំណូលគឺជាសញ្ញាល្អ ដោយឃើញមានការចាយវាយ អស់ប្រហែល ៥៩% នៃប្រាក់ចំណូល។

គ. ស្ថានភាពបំណុល អត្រាការប្រាក់

យោងតាមឯកសារព័ត៌មានស្ថានភាពឃុំពាមមន្ទារស្តីពីសេដ្ឋកិច្ច សង្គមកិច្ច ឆ្នាំ២០១៧ បានឱ្យដឹងថា នៅក្នុងឃុំប៉ុន្មានប្រជាពលរដ្ឋជាប់បំណុលតែពីធនាគារ និងមីក្រូហិរញ្ញវត្ថុប៉ុណ្ណោះ ដែលមានចំនួន ៦០២គ្រួសារ ស្មើនឹងប្រមាណ ១៥% ។ ប៉ុន្តែតាមរបាយការណ៍ការវិភាគក្សេត្រ-បរិស្ថាន បានឱ្យដឹងថា គ្រួសារមានជីវភាពបង្ហូរមានលទ្ធភាពប្រាក់ពីធនាគារ សម្រាប់យកមកចងការបន្តនិងពង្រីក មុខរបរខ្លី ចំណែកគ្រួសារមានជីវភាពមធ្យមមានខ្លីពីធនាគារមីក្រូហិរញ្ញវត្ថុនិងឯកជន ដោយឡែកគ្រួសារ ក្រីក្រ២ មានខ្លីពីឯកជនបន្តក្នុងភូមិមានការប្រាក់ខ្ពស់រហូតពី ២ ដល់ ២,៥% ក្នុងមួយខែ ដែលការប្រាក់ខ្លីពី ធនាគារ ឬ ពីមីក្រូហិរញ្ញវត្ថុមានត្រឹមតែ ០,៨ ដល់ ១,៥% ក្នុងមួយខែប៉ុណ្ណោះ (ដូចតារាងសង្ខេបខាងក្រោម) ព្រមទាំង គ្រួសារក្រីក្រ១ (ក្រីក្រណាស់) មិនមានលទ្ធភាពខ្ចីប្រាក់នោះទេ ដោយគ្មានទ្រព្យបញ្ចាំ មានតែលក់ពលកម្ម និងចំណាកស្រុក។

តារាងទី១០ ÷ ស្ថានភាពអត្រាការប្រាក់

ល.រ	ឈ្មោះធនាគារ	អត្រាការប្រាក់
១	ធនាគារ អេស៊ីលីដា ភីអិលស៊ី	០,៨% ដល់ ១% ក្នុង១ខែ
២	ធនាគារ អេប៊ីអេ	១,៥០%
៣	ប្រាសាក់	១,៥០%

ប្រភព ÷ បុគ្គលិកធនាគារ

ឃ. ការប្រើប្រាស់មីក្រូឥណទានជាសាច់ប្រាក់ ឬក្រោមរូបភាពផ្សេងៗ

ជាទូទៅនៅក្នុងឃុំពាមមន្ទារ មានការប្រើប្រាស់មីក្រូឥណទានជាសាច់ប្រាក់សុទ្ធ ដើម្បីយកទៅប្រើប្រាស់ពង្រីកមុខរបរ និងប្រើប្រាស់តាមតម្រូវការចាំបាច់ផ្សេងៗទៀត ក៏នៅមានក្រោមរូបភាពប្រជាពលរដ្ឋមួយចំនួនទៅទទួលយកជីដាក់ស្រូវមុន និងសន្យាសងប្រាក់នៅពេលប្រមូលផលស្រូវផងដែរ។

ង. ជំនួយពីប្រភពផ្សេងៗ

បើតាមការសាកសួរក្រុមប្រឹក្សាឃុំពាមមន្ទារ បានឱ្យដឹងថាកន្លងមកក៏ដូចបច្ចុប្បន្ន នៅក្នុងឃុំមានគ្រួសារខ្លះ មានប្រភពចំណូលបានពីបងប្អូនកូនចៅដែលរស់នៅអចិន្ត្រៃយ៍ឯប្រទេសក្រៅ និងពលករចំណាកស្រុកផ្តល់ជំនួយបន្ថែមទៀតផងដែរ។

១.១.៤. ស្ថានភាពសិក្សាអករ

ក. ស្ថានភាពអប់រំ

តាមផែនការអភិវឌ្ឍន៍ឃុំពាមមន្ទារ ៥ ឆ្នាំ (២០១៧-២០២២) បានឱ្យដឹងថាជារៀងរាល់ឆ្នាំកុមារកុមារី គ្រប់អាយុ ចូលរៀន បានចុះឈ្មោះចូលរៀនគ្រប់គ្នា ទោះបីជាកុមារ ស្ថិតនៅក្នុងស្ថានភាពគ្រួសារក្រីក្រ គ្រួសារដែលជាស្ត្រីមេម៉ាយ ឬក្មេងកំព្រា កុមារពិការក៏ដោយក្តី។ មកដល់ពេល បច្ចុប្បន្នវិស័យអប់រំនៅក្នុងឃុំពាមមន្ទារ មានការរីកចម្រើនគួរជាទីមោទនៈ អគារសិក្សាត្រូវបានសាងសង់ថ្មីជាច្រើន កន្លែង និងមានការកែលម្អបន្ទប់ឱ្យរៀនថែមទៀត នៅតាមសាលារៀនគ្រប់កម្រិត ដែលផ្តល់លទ្ធភាពឱ្យសិស្សបានរៀនសូត្រគ្រប់ពេលពុំមានការខ្វះខាតឡើយ។

ចំណុចអវិជ្ជមានក៏មាននៅក្នុងឃុំផងដែរដូចជា ខ្វះគ្រូបង្រៀន មិនទាន់មានសាលាមត្តេយ្យសហគមន៍នៅតាមរៀនសូត្រ ទោះបីមានការយកចិត្តទុកដាក់ជម្រុញលើកទឹកចិត្តពីអាជ្ញាធរមូលដ្ឋានយ៉ាងណាក៏ដោយ។

រូបភាពទី២៖សាលារៀន



បឋមសិក្សា

តាមឯកសារព័ត៌មានស្ថានភាពឃុំពាមមន្ទារស្តីពីសេដ្ឋកិច្ច សង្គមកិច្ច ឆ្នាំ ២០១៧ នៃមន្ទីរដែនការខេត្ត បានបង្ហាញឱ្យដឹងថាក្នុងឆ្នាំ ២០១៧ នៅក្នុងឃុំពាមមន្ទារ មានសាលាមត្តេយ្យចំនួន ០៥កន្លែង និងបឋមសិក្សាមាន ០៦ កន្លែងដែរ ដូចមានក្នុងតារាងដែលក្រុមការងារបានសង្ខេបខាងក្រោម។ តាមស្ថានភាពជាក់ស្តែង សាលារៀននីមួយៗអាចផ្តល់លទ្ធភាពសមស្របដល់កុមារក្នុងការធ្វើដំណើរទៅ សាលារៀន គឺប្រហាក់ប្រហែល ១គ.ម ពីចំណុចកណ្តាលភូមិទៅសាលារៀន ហើយក៏ឆ្លើយតបទៅនឹង ដែនការយុទ្ធសាស្ត្រវិស័យអប់រំ ដែលជំរុញការកសាងសាលាបឋមសិក្សាឱ្យបានដល់ភូមិផងដែរ។ បើពិនិត្យទៅលើថ្នាក់រៀនវិញមានក្នុងតារាងទី ១១ ខាងក្រោម) ឃើញថា ចំពោះថ្នាក់មត្តេយ្យ ក្នុង ០៥ ថ្នាក់មានសិស្សចំនួន ១៩៧ នាក់ ហើយថ្នាក់បឋមក្នុង ០៦ ថ្នាក់មាន ២ ០៥០នាក់ និងថ្នាក់អនុវិទ្យាល័យ ក្នុង ០២ថ្នាក់ មានសិស្ស ៥៣៣ នាក់ គឺមានភាពសមស្របបើផ្អែកទៅលើបទដ្ឋានរបស់វិស័យអប់រំ។

តារាងទី១១៖ស្ថានភាពអប់រំ និងសិក្សាធិការក្នុងឃុំឆ្នាំ២០១៧

ស្ថានភាពសាលា	ចំនួនសាលារៀន			ចំនួនសិស្ស		គ្រូបង្រៀន	
	សាលា	បន្ទប់	ថ្នាក់	សរុប	ស្រី	សរុប	ស្រី
១. សាលាមត្តេយ្យ	៥	៥	៥	១៩៧	៧២	៥	៥
២. សាលាបឋមសិក្សា	៦	៣៤	៤៤	២០៥០	៧៤៣	៤៨	១៦
៣. អនុវិទ្យាល័យ	២	៩	៨	៥៣៣	១៨១	១០	០១

រូបភាព៖ឯកសារព័ត៌មានស្ថានភាពឃុំពីសេដ្ឋកិច្ច សង្គមកិច្ច ឆ្នាំ២០១៧ នៃមន្ទីរដែនការខេត្ត

ខ. ស្ថានភាពអក្ខរកម្ម

ចំពោះស្ថានភាពអក្ខរកម្មនៅក្នុងឃុំអក្ខរកម្ម ពិនិត្យឃើញក្នុងឆ្នាំ២០១៧នេះ ដូចមានក្នុងតារាងទី ១២ ខាងក្រោម មានអ្នកមិនចេះអក្សរទេចំនួន៨នាក់ ដែលបង្ហាញឱ្យឃើញថា អត្រាអក្ខរកម្មមនុស្សពេញវ័យនៅ ក្នុងឃុំពាមមន្ទារ មានរហូតដល់ ១០០%ក្នុងឆ្នាំ ២០១៧។ ចំពោះអត្រាអក្ខរកម្មនៅក្នុងប្រទេស

កម្ពុជាវិញ បើយោងទៅតាមផែនការយុទ្ធសាស្ត្រវិស័យអប់រំឆ្នាំ ២០១៩-២០២៣ បានបង្ហាញថាអត្រាអក្ខរកម្មមនុស្ស ពេញវ័យពី១៥ឆ្នាំឡើងបានកើនពី៧៨,១% ក្នុងឆ្នាំ២០១៤ ដល់ ៨៥,៥% ក្នុងឆ្នាំ២០១៧។


តារាងទី១២ ÷ ស្ថិតិអ្នកមិនចេះអក្សរ

ស្ថានភាពអនក្ខរជន	សរុប	ស្រី
អ្នកមិនចេះអក្សរសរុបអាយុពី(៣៦-៦០ឆ្នាំ)	៨	៨

ប្រភព ÷ ឯកសារព័ត៌មានស្ថានភាពបំណុលមន្ទីរស្ថិតិសេដ្ឋកិច្ច សង្គមកិច្ច ឆ្នាំ២០១៧ នៃមន្ទីរផែនការខេត្ត

សរុបមក បើពិនិត្យមើលទៅលើព័ត៌មានខាងលើបានបង្ហាញឱ្យយើងដឹងថា ស្ថានភាពអក្ខរកម្មនៅក្នុងបំណុលមន្ទីរ ក្នុងឆ្នាំ២០១៧មានភាពល្អប្រសើរ ដោយមិនទាន់បានបង្កើនអត្រាអក្ខរកម្មមនុស្សពេញវ័យឱ្យកើនឡើងខ្ពស់ទេ បើប្រៀបធៀបទៅនឹងកម្រិតថ្នាក់ជាតិ។

រូបភាពទី២ ÷ អក្ខរកម្ម



សកម្មភាពបង្រៀនអនក្ខរជននៅក្នុងបំណុលមន្ទីរ

គ. ស្ថានភាព និងលទ្ធភាពក្នុងការបន្តសិក្សាទៅថ្នាក់ខ្ពស់ទៀត

យោងតាមឯកសារព័ត៌មានស្ថានភាពបំណុលមន្ទីរ ស្ថិតិសេដ្ឋកិច្ច សង្គមកិច្ច ឆ្នាំ២០១៧ បានឱ្យដឹងថាក្នុងឆ្នាំ២០១៧ នៅក្នុងបំណុលមន្ទីរ សិស្សដែលមានលទ្ធភាពក្នុងការបន្តការសិក្សាទៅថ្នាក់ខ្ពស់ ដូចជាពីថ្នាក់អនុវិទ្យាល័យដែលមានចំនួន ៦៨៧នាក់ បានបន្តសិក្សាទៅវិទ្យាល័យតែចំនួន ៤៦១ នាក់ ស្មើនឹង ៦៧% ហើយបន្តមកមហាវិទ្យាល័យបាន ១៤២ នាក់ ស្មើនឹង ៣០% ដូចមានតារាងសង្ខេបដែលក្រុមការងារបានរៀបចំខាងក្រោម។ ទន្ទឹមនេះបានឱ្យដឹងទៀតថា សិស្សដែលគ្មានលទ្ធភាពបន្ត ការសិក្សាទៅថ្នាក់ខ្ពស់បាន ដោយសារមានកត្តាមួយចំនួនដូចជា ÷ ទៅតាមឪពុក ម្តាយ ចំណាកស្រុក រកការងារធ្វើបាក់ទឹកចិត្តក្នុងការតស៊ូរៀនបន្តដោយសារភាពវែងឆ្ងាយមានកម្រិត និងកត្តាជីវភាពដោយត្រូវបោះបង់ការសិក្សាទៅប្រកបរបររកប្រាក់ចំណូលផ្គត់ផ្គង់ជីវភាព។

តារាងទី១៣៖ ស្ថិតិអ្នកបន្តការសិក្សាថ្នាក់ខ្ពស់

ស្ថានភាពសិស្សអាចបន្តការសិក្សាថ្នាក់ខ្ពស់	សរុប	ស្រី
អនុវិទ្យាល័យ (អាយុពី១២ ដល់ ១៧ឆ្នាំ)	៦៨៧	៣២៩
វិទ្យាល័យ (អាយុពី១៥ ដល់ ២៤ឆ្នាំ)	៤៦១	២១៩
សាលាបណ្តុះបណ្តាលវិជ្ជាជីវៈ(អាយុពី១៨ ដល់ ២៤ ឆ្នាំ)	១០	៦
សកលវិទ្យាល័យ (អាយុពី១៨ ដល់ ៣៥ឆ្នាំ)	១៤២	៦៨

ប្រភព៖ឯកសារព័ត៌មានស្ថានភាពឃុំពាមមន្ទារស្តីពីសេដ្ឋកិច្ច សង្គមកិច្ច ឆ្នាំ២០១៧ នៃមន្ទីរផែនការខេត្ត

សរុបមក បើពិនិត្យមើលខាងលើបានបង្ហាញឱ្យយើងឃើញថា ស្ថានភាពសិស្សបន្តការសិក្សាថ្នាក់ខ្ពស់នៅក្នុងឃុំពាមមន្ទារ ក្នុងឆ្នាំ២០១៧ សិស្សស្រីបានបន្តការសិក្សាជិតពាក់កណ្តាលនៃចំនួនសិស្សសរុប។

១.១.៥. ស្ថានភាពសុខាភិបាល

យោងតាមឯកសារព័ត៌មានស្ថានភាពឃុំពាមមន្ទារស្តីពីសេដ្ឋកិច្ច សង្គមកិច្ច ឆ្នាំ២០១៧ បានឱ្យដឹងថាក្នុងឆ្នាំ២០១៧ ឃុំពាមមន្ទារ មានតែមណ្ឌលសុខភាព ០១ កន្លែងប៉ុណ្ណោះស្ថិតនៅភូមិតាកែវ ដែលមានបុគ្គលិកពេទ្យចំនួន ០៦ នាក់ ក្នុងនោះ មានពេទ្យធូបចំនួន ០៤ នាក់ បន្ទប់ចំនួន ០៤ និងគ្រែចំនួន ០៦។

ដោយឡែកតាមព័ត៌មានពីផែនការអភិវឌ្ឍន៍ឃុំពាមមន្ទារ ៥ ឆ្នាំ (២០១៧-២០២២) បានឱ្យដឹងថា ឃុំពាមមន្ទារ មិនមានទីតាំងសម្រាលកូនដោយធូបបុរាណនោះទេ ដែលនេះបានឆ្លុះបញ្ចាំងឱ្យឃើញថា ប្រជាពលរដ្ឋមានការយល់ដឹងពីសុវត្ថិភាពសុខភាពរបស់ខ្លួនបានល្អប្រសើរ។ ចំពោះជំងឺដែលកាចសាហាវកើតមានដល់ប្រជាពលរដ្ឋនៅក្នុងឃុំពាមមន្ទារ មានជំងឺអេដស៍ របេង គ្រុនឈាម និងគ្រុនចាញ់។ ជាក់ស្តែងក្នុងឆ្នាំ ២០១៧ គ្រួសារ ដែលមាន សមាជិកផ្ទុកមេរោគអេដស៍មានចំនួន ០៩ គ្រួសារ។ ចំណែកសុខភាពមាតានិងទារកក្នុងឆ្នាំ ២០១៧ មានស្ត្រីសម្រាលកូនដោយពេទ្យធូប ចំនួន ១៦០ នាក់ និងមរណៈភាពទារកមាន ០១ នាក់។

ចំណែកការចាក់ថ្នាំបង្ការ និងអាហារូបត្ថម្ភ យោងតាមឯកសារមណ្ឌលសុខភាពមានកុមារនៅឃុំពាមមន្ទារ បានទទួលការចាក់ថ្នាំបង្ការជំងឺ ១០០% ហើយកុមារដែលចន្លោះពី ៩-១២ ខែ មានចំនួនសរុប ១០៣ នាក់ ក្នុងនោះកុមារគ្រប់រូបបានចាក់ថ្នាំបង្ការ និងអាហារូបត្ថម្ភទាំងអស់។

រូបភាពទី៣៖ សុខាភិបាល



មណ្ឌលសុខភាពពាមមន្ទារ

យោងតាមឯកសារព័ត៌មានស្ថានភាពឃុំពាមមន្ទារ ស្តីពីសេដ្ឋកិច្ច សង្គមកិច្ច ឆ្នាំ ២០១៧ បានឱ្យដឹងថាចម្ងាយពីភូមិនីមួយៗទៅកាន់មណ្ឌលសុខភាព មិនឆ្ងាយណាស់ណានោះទេ គឺឆ្ងាយបំផុតត្រឹមពី ៦ ទៅ ៧ គីឡូម៉ែត្រ ពីភូមិទៅមណ្ឌលសុខភាពដូចមានក្នុងតារាងសង្ខេបខាងក្រោម។ ចំណែកស្ថានភាពផ្លូវទៅកាន់មណ្ឌលសុខភាពក៏មិនពិបាកក្នុងការធ្វើដំណើរដែរ ដែលផ្តល់ភាពងាយស្រួល ដល់ការបញ្ជូនអ្នកជំងឺទៅកាន់មណ្ឌលសុខភាពបានឆាប់រហ័សទាន់ពេលវេលា។ ប៉ុន្តែបើអ្នកជំងឺឈឺធ្ងន់តម្រូវបញ្ជូន ទៅមន្ទីរពេទ្យបង្អែកស្រុក ឬមន្ទីរពេទ្យខេត្តឱ្យមានចម្ងាយឆ្ងាយ (មានចម្ងាយ ០៧ គ.ម ទៅទីរួមស្រុក និង ៦០ គ.ម ទៅដល់ទីរួមខេត្ត) ការប្រើប្រាស់មធ្យោបាយសម្រាប់ដឹកជញ្ជូនអ្នកជំងឺដោយ ម៉ូតូ រថយន្តឈ្នួល និង រ៉ឺម៉កដែលធ្វើឱ្យការសង្គ្រោះអ្នកជំងឺមានការយឺតយ៉ាវ និងត្រូវចំណាយថវិកាច្រើនជាហេតុបង្កការលំបាកច្រើនដល់ប្រជាពលរដ្ឋ។

តារាងទី១៤៖ ចម្ងាយផ្លូវជាមធ្យម ពីភូមិទៅកាន់មណ្ឌលសុខភាព

ល.រ	ឈ្មោះភូមិ	ចម្ងាយជាមធ្យម ពីភូមិទៅមណ្ឌលសុខភាព	ផ្សេងៗ
១	ភូមិអង្គរអង្គ	១៥ គ.ម	
២	ភូមិពាមមន្ទារ	១៥ គ.ម	
៣	ភូមិសិតក្រមួន	១៨ គ.ម	
៤	ភូមិចំណងទារក	០ គ.ម	
៥	ភូមិក្រចាប់ក្រោម	៥ គ.ម	
៦	ភូមិក្រចាន់លើ	៥ គ.ម	
៧	ភូមិសហករណ៍	៣ គ.ម	

៨	ភូមិតាកែវ	០ គ.ម	
៩	ភូមិដង្កៀបក្តាម	១,៥ គ.ម	
១០	ភូមិព្រែកតា	៤ គ.ម	
១១	ភូមិខ្នុំ	៥,២ គ.ម	

ប្រភព៖ ឯកសារព័ត៌មានស្ថានភាពឃុំពាមមន្ទារស្តីពីសេដ្ឋកិច្ច សង្គមកិច្ច ឆ្នាំ២០១៧ នៃមន្ទីរផែនការខេត្ត

១.១.៦. ស្ថានភាពយេនឌ័រ

តាមផែនការអភិវឌ្ឍឃុំពាមមន្ទាររយៈពេល ៥ ឆ្នាំ (២០១៨-២០២២) បានឱ្យដឹងថាសមភាពការងាររបស់ស្ត្រី និងបុរសក្នុងឃុំពាមមន្ទារ នាពេលបច្ចុប្បន្នគ្មានការរើសអើង ឬគាបសង្កត់ទៅលើស្ត្រីនោះទេ។ ផ្ទុយទៅវិញ ការងារយេនឌ័រកំពុងមានការគំរាមទ្រង់ទ្រាយពេញទំហឹង ជាក់ស្តែង ក្នុងការងារមានថ្នាក់ដឹកនាំជាស្ត្រីនៅថ្នាក់ភូមិ និងថ្នាក់ឃុំកំពុងត្រូវបានលើកកម្ពស់ និងលើកទឹកចិត្តស្ត្រីឱ្យ មានការចូលរួមយ៉ាងសកម្មក្នុងការកសាងផែនការអភិវឌ្ឍឃុំដូចជាផែនការវិនិយោគផងដែរ។ ទោះជាយ៉ាងនេះក្តី បញ្ហា ប្រឈមនៅនៅតែកើតមានឡើងទៅលើសមត្ថភាពស្ត្រី ដោយមានមួយចំនួននៅតែមានកម្រិតជីវភាពក្រីក្រ ខ្លះ បោះបង់ការសិក្សា ដើម្បីរកចំណូលមកទ្រទ្រង់ជីវភាពក្នុងគ្រួសារ អ្នកខ្លះចំណាកស្រុកទៅភ្នំពេញ ដើម្បីធ្វើកម្មកររោងចក្រ។ ដើម្បីដោះស្រាយបញ្ហានេះក្រុមប្រឹក្សាឃុំបានសហការជាមួយ មន្ទីរការិយាល័យជំនាញ និងដៃគូអភិវឌ្ឍនានាជុំវិញ និងលើកទឹកចិត្តឱ្យមានការបណ្តុះបណ្តាលបច្ចេកទេសនានា និងជំនាញវិជ្ជាជីវៈ បង្កើនមុខរបរថ្មីៗ ដើម្បីបង្កើនប្រាក់ចំណូលនិងកាត់បន្ថយការចំណាកស្រុក។ ប៉ុន្តែបើតាមរយៈរបាយការណ៍នៃការវិភាគប្រព័ន្ធក្សេត្របរិស្ថានឃុំពាមមន្ទារឆ្នាំ២០១៧ បានឱ្យដឹងអំពីតួនាទីយេនឌ័រ ក្នុងការចូលរួមសកម្មភាពការងារផលិតកម្មកសិកម្ម និងការងារទូទៅក្នុងជីវភាពគ្រួសាររបស់កសិករ ក្នុងឃុំដូចជាមានលម្អិតក្នុងតារាងលម្អិតក្នុងតារាងខាងក្រោម៖

តារាងទី១៥៖ ការវិភាគតួនាទីយេនឌ័រក្នុងឃុំពាមមន្ទារ

សកម្មភាព	បុរស	ស្ត្រី	យោបល់បន្ថែម
សកម្មភាពស្រូវរដូវវស្សានិងប្រាំង			
- រៀបចំដីលើកទី១	១០០%	០%	ស្ត្រីដាំបាយនៅផ្ទះ យកទៅស្រែ
- រៀបចំដីលើកទី២	៨០%	២០%	ស្ត្រីជួយសំអាតស្មៅ ដាំបាយនៅផ្ទះ យកទៅស្រែ
- ត្រាំងគ្រាប់ពូជ	៧០%	៣០%	ស្ត្រីជួយសំអាតគ្រាប់ពូជ និងជួយត្រាំពូជស្រូវ
- ព្រួសគ្រាប់ពូជ	៨០%	១២០%	បុរសមានកម្លាំងព្រោះបានលៀនជាងស្ត្រី
- បាចដី	៥០%	៥០%	ស្ត្រីជាអ្នកចែករំលែក និងបាចដីខ្លះៗ
- ការគ្រប់គ្រងទឹកក្នុងស្រែ	៦០%	៤០%	ស្ត្រីដាំបាយនៅផ្ទះយកទៅស្រែ
- បាញ់ថ្នាំស្មៅនិងថ្នាំសម្លាប់សត្វល្អិត	៩០%	១០%	ស្ត្រីចូលរួមចំណែកកិច្ចការនេះជាមួយបុរស

សកម្មភាព	បុរស	ស្ត្រី	យោបល់បន្ថែម
-ការច្រូតកាត់	៨០%	២០%	ភាគច្រើនច្រូតដោយម៉ាស៊ីន(ស្ត្រីជួយដេរបារ)
-ការដឹកជញ្ជូនគ្រាប់ស្រូវ	១០០%	០%	ប្រើដោយម៉ាស៊ីនគោយន្ត
-ទុកដាក់ស្រូវ	៥០%	៥០%	ដោយស្ត្រីជួយប្រមូលដាក់ទុកក្នុងបារ និងដេរបារ
-សម្អាតស្រូវ	៥០%	៥០%	ជិតផ្ទះជួយគ្នា
-លក់ដូរស្រូវ	៥០%	៥០%	ការសម្រេចចិត្តទាំងអស់គ្នា
សកម្មភាពមុខរបរចិញ្ចឹមជីវិតផ្សេងទៀត			
-សួនបន្លែគ្រួសារ	៣០%	៧០%	មូលហេតុបុរសទៅធ្វើការធ្ងន់នៅខាងក្រៅ
-ចិញ្ចឹមជ្រូក	២០%	៨០%	ស្ត្រីនៅផ្ទះទំនេរជាងបុរស
-ចិញ្ចឹមគោ-ក្របី	៧០%	៣០%	ស្ត្រីអាចរកស្មៅ
-ចិញ្ចឹមមាន់-ទា	១០%	៩០%	ស្ត្រីនៅផ្ទះទំនេរជាងបុរស
-រកអុស	៩០%	១០%	ស្ត្រីនៅចាំផ្ទះ
-ការនេសាទត្រី	៩០%	១០%	ការនេសាទនៅឆ្ងាយផ្ទះ
-លក់ដូរ(ជំនួញ)	៤០%	៦០%	បុរសចូលរួមដឹកជញ្ជូន
-ថែទាំប្រព័ន្ធធារាសាស្ត្រ	៨០%	២០%	ស្ត្រីចូលរួមជាគណៈ កម្មការនិងផ្តល់គំនិត

ប្រភព៖របាយការណ៍ស្តីពីការវិភាគប្រព័ន្ធក្សេត្រ-បរិស្ថានឃុំពាមមន្ទារ ឆ្នាំ២០១៧

តាមរបាយការណ៍ស្តីពីការវិភាគប្រព័ន្ធក្សេត្រ-បរិស្ថានឃុំពាមមន្ទារ ឆ្នាំ២០១៧ បានរកឃើញពីការវិភាគតួនាទីយេនឌ័រក្នុងឃុំពាមមន្ទារចក្រីដូចខាងក្រោម៖

១. រាល់ការដំណោះស្រាយផ្សេងៗ បុរសមានសិទ្ធិច្រើនជាងស្ត្រីក្នុងការសម្រេចចិត្ត
២. ការងារក្នុងផ្ទះភាគច្រើនស្ត្រីជាអ្នកធ្វើ
៣. បុរសភាគច្រើនមិនទាន់សូវបានជួយការងារផ្ទះជំនួសស្ត្រី
៤. បុរសនៅមិនទាន់ផ្តល់ឱកាស និងឱ្យតម្លៃស្ត្រី ស្មើភាពនៅឡើយ
៥. ស្ត្រីមួយចំនួននៅទទួលរងអំពើហិង្សាក្នុងគ្រួសារនៅឡើយ

តាមប្រភពព័ត៌មានដែលទទួលបាន ដូចមានរៀបរាប់ខាងលើពាក់ព័ន្ធការលើកកម្ពស់សមភាពយេនឌ័រ និងសិទ្ធិអំណាចស្ត្រីនៅក្នុងឃុំពាមមន្ទារ យើងសង្កេតឃើញថា បុរស និងស្ត្រីមិនមានការរើសអើងធ្ងន់ធ្ងរនោះទេ ជាពិសេសការងាររៀបចំដីស្រែគឺមានភាពលំអៀងតិចតួចប៉ុណ្ណោះ ដូចជាការងារធ្វើស្រែឃើញបុរសមានការចូលរួមច្រើនជាងស្ត្រី ឃើញការងារនេះបុរសទទួលរ៉ាប់រងទាំងស្រុង ដែលស្ត្រីមានកម្លាំងទន់ខ្សោយជាងជាអ្នកចម្អិនអាហារនៅផ្ទះ ហើយក៏ឃើញការងារដឹកជញ្ជូនគ្រាប់ស្រូវបាញ់ថ្នាំសម្លាប់ សត្វល្អិត និងដាក់ជីច្រូតកាត់ និងការងារទុកដាក់ស្រូវជាដើម គឺបុរសបានចូលរួមច្រើនជាងស្ត្រី ប៉ុន្តែការងារក្នុងគ្រួសារក្នុង

ផ្ទះនិងនៅជិតផ្ទះឃើញស្រ្តីបានចូលរួមច្រើនជាងបុរសវិញ តែក្នុងនោះក៏បានរកឃើញថាការសម្រេចចិត្តក្នុង គ្រួសារបុរសនៅមានសិទ្ធិច្រើនជាងស្រ្តី និងមានស្រ្តីមួយចំនួននៅទទួលរងអំពើហិង្សាក្នុងគ្រួសារនៅឡើយ។ ប៉ុន្តែទោះបីមានបញ្ហាប្រឈមខ្លះក្នុងការលើកកម្ពស់សមភាពយេនឌ័រ និងសិទ្ធិអំណាចស្រ្តីក៏ដោយក៏យើង ឃើញកិច្ចការនេះមានអភិវឌ្ឍនភាពគួរឱ្យកត់សម្គាល់ ដែលទៅថ្ងៃអនាគតនឹងឈានទៅកាន់តែប្រសើរឡើង។

រូបភាពទី៤៖ សកម្មភាពយេនឌ័រ



១.២. ស្ថានភាពភូមិសាស្ត្រ

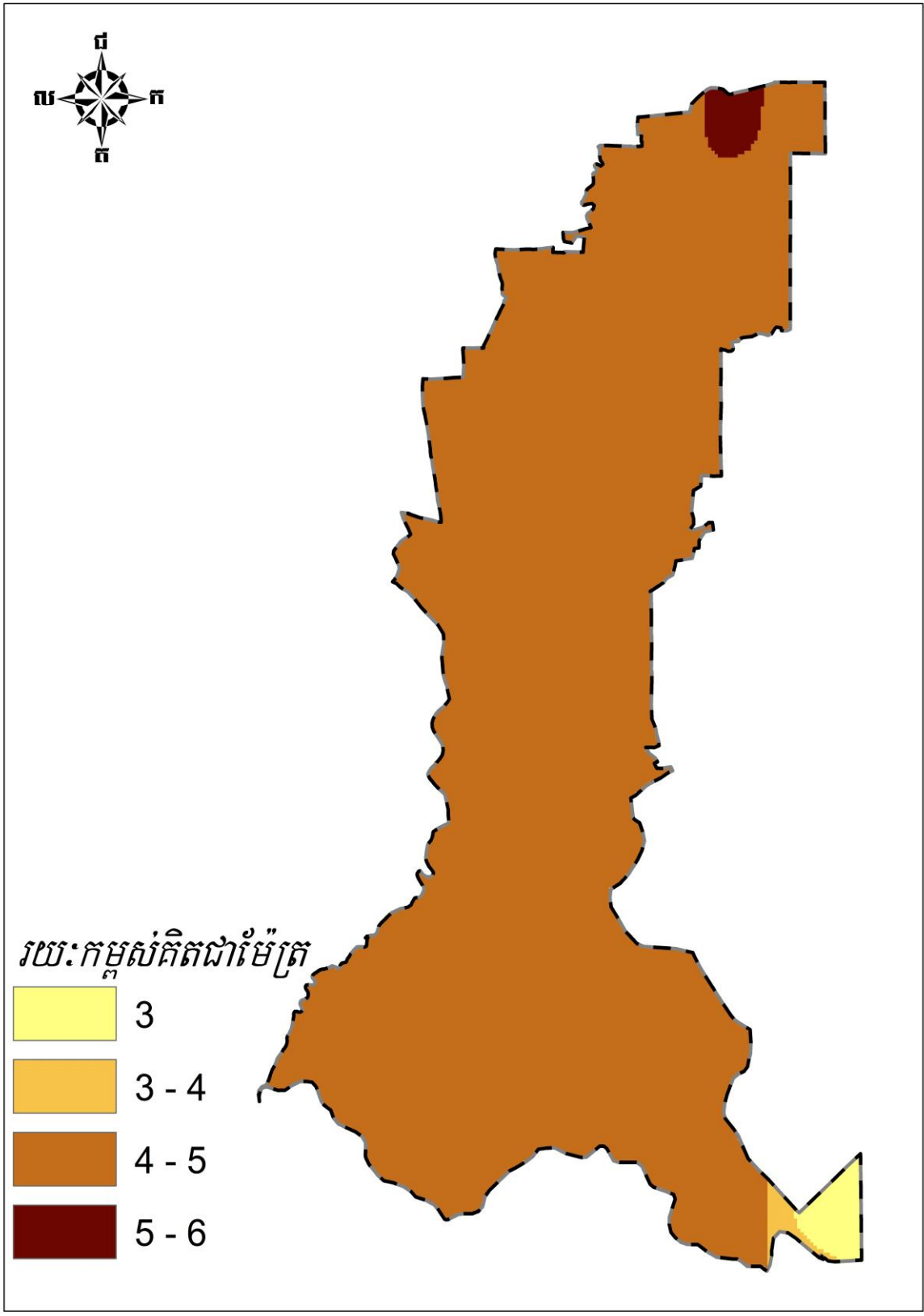
១.២.១. ទីតាំងភូមិសាស្ត្រ

ឃុំពាមមន្ទារ ស្ថិតក្នុងស្រុកកំពង់ត្របែក ខេត្តព្រៃវែង មានទីតាំងនៅចន្លោះពីអ័ក្ស X ស្មើនឹង ៥៤៨០០០mE ដល់ ៥៥២០០០mE និង អ័ក្ស Y ស្មើនឹង ១២២៨០០០mN ដល់ ១២២៤០០០mN មាន ប្រព័ន្ធនិយាមការ WGS 1984 UTM Zone 48N ។ សណ្ឋានដីនៅក្នុងឃុំពាមមន្ទារ ផ្នែកតាមរបាយការណ៍ ស្តីពីការវិភាគប្រព័ន្ធក្សេត្រ-បរិស្ថានឃុំ បានឱ្យដឹងថាជាដីរាបស្មើ និងរាបរមៀលក្រូច ហើយបានចែកចេញ ជា ០២ តំបន់គឺតំបន់ទី១ ជាតំបន់លំនៅឋានដំណាំដាំដុះ និងធ្វើស្រូវប្រាំង ស្រោចស្រព ដោយទឹកភ្លៀង និងប្រឡាយ មានដីជាប្រភេទដីល្បាយខ្សាច់ និងតំបន់ទី២ជាតំបន់លំនៅឋាន ដំណាំដាំដុះ និងធ្វើស្រូវ ប្រាំង ស្រោចស្រពដោយទឹកភ្លៀងមានដីជាប្រភេទដីល្បាយខ្សាច់។ តែបើយើងពិនិត្យ ទៅលើផែនទីរយៈកម្ពស់ ដីនៅក្នុងឃុំពាមមន្ទារឃើញ ថាមានរាងជាដីទំនាបរាបស្មើ ដែលមានកម្ពស់ ៣ម៉ែត្រនៅភាគខាងត្បូងនៃ ឃុំ មានកម្ពស់៥- ៦ម៉ែត្រនៅភាគខាងជើងនៃឃុំ និងមានកម្ពស់៣- ៥ម៉ែត្រនៅទូទាំងឃុំ។

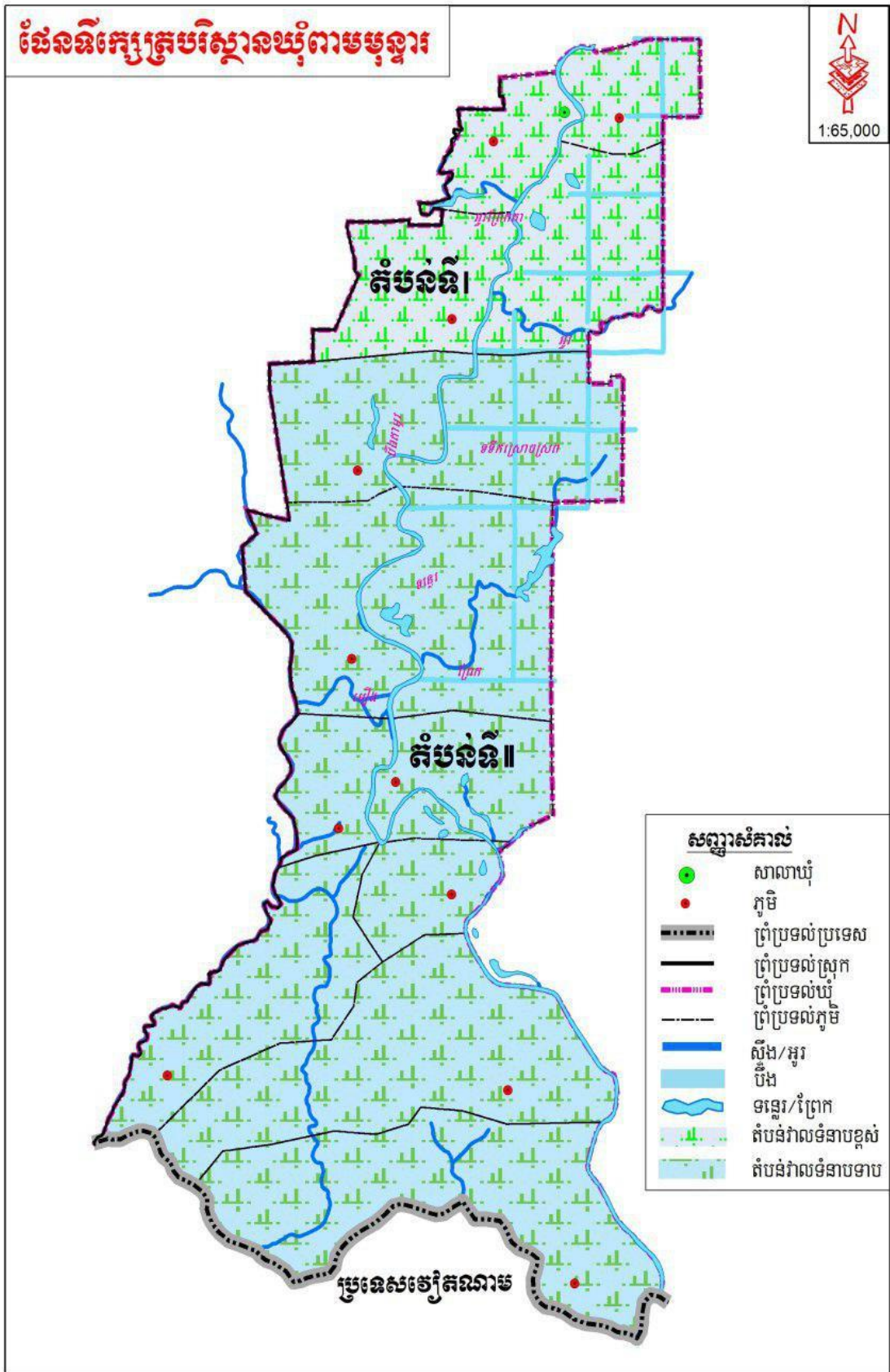
ដីនៅក្នុងឃុំពាមមន្ទារទាំងពីរតំបន់នេះ បច្ចុប្បន្នភាគច្រើនលើសលប់ត្រូវបានប្រើប្រាស់សម្រាប់កសិ- កម្មដំណាំស្រូវ និងលំនៅឋាន ភូមិ។

ផែនទី៣៖ រយៈកម្ពស់ដីនៅក្នុងឃុំពាមមន្ទារ ស្រុកកំពង់ត្របែក

ផែនទីរយៈកម្ពស់ ឃុំពាមមន្ទារ



ផែនទី៤៖ តំបន់កំណត់តំបន់ក្សេត្របរិស្ថានឃុំពាមមន្ទារ



ប្រភព៖ របាយការណ៍ស្តីពីការវិភាគប្រព័ន្ធក្សេត្រ-បរិស្ថានឃុំពាមមន្ទារឆ្នាំ២០១៧

តារាងទី១៦ ៖ ព័ន្ធកាត់ទទឹងឃុំពាមមន្ទារ

បរិយាយ តំបន់	តំបន់បរិស្ថាន១	តំបន់បរិស្ថានទី២
រូបថតតំណាំងតំបន់ក្សេត្របរិស្ថាន		
ឈ្មោះតំបន់	តំបន់វាលទំនាបខ្ពស់ តំបន់លំនៅដ្ឋានដំណាំដាំដុះនិងធ្វើស្រូវប្រាំង ស្រោចស្រពដោយទឹកភ្លៀងនិងទឹកប្រឡាយ។	តំបន់វាលទំនាបទាប តំបន់លំនៅដ្ឋានដំណាំដាំដុះនិងធ្វើស្រូវប្រាំង ស្រោចស្រពដោយទឹកភ្លៀង។
រៀបរាប់ដោយសង្ខេប	<ul style="list-style-type: none"> - សណ្ឋានដីរាបស្មើ - មានវាលស្រែ - មានលំនៅដ្ឋាន - ស្រោចស្រពដោយទឹកភ្លៀង នឹងដោយប្រឡាយហេង ពិសិដ្ឋប្រវែង ៣០០០ម - ផ្ទៃដីប្រហែល 626 ha 	<ul style="list-style-type: none"> - សណ្ឋានដីរាបម្យ៉ាងក្រចក - មានវាលស្រែ - មានលំនៅដ្ឋាន - ស្រោចស្រពដោយទឹកភ្លៀងនិងទលោក ប្រវែង៖៣០០០ម - ផ្ទៃដីប្រហែល 3.185ha
ឋានៈលេខា	តំបន់ដីរាបស្មើ(ដីតំបន់នេះខ្ពស់ជាងតំបន់ទី១)	តំបន់ដីរាងជំរាល(ពីជើងទៅត្បូង)
ប្រភេទដី	ប្រភេទដីល្បាយខ្សាច់	ប្រភេទដីល្បាយខ្សាច់
ផលសាស្ត្រ	<ul style="list-style-type: none"> - ស្រោចស្រពដោយទឹកភ្លៀង - ស្រោចស្រពដោយប្រឡាយហេង ពិសិដ្ឋប្រវែង៖ ៣០០០ម(ឯកជន) - មានស្ទឹង ព្រែកបត់ អូរ អណ្តូង - តំបន់នេះមានទឹកជំនន់រយៈពេល២ខែ(៨-១០) 	<ul style="list-style-type: none"> - ស្រោចស្រពដោយទឹកភ្លៀង - ស្រោចស្រពដោយទលោកមានប្រវែង៖៣០០០ម - មានស្ទឹង អណ្តូង - តំបន់នេះមានទឹកជំនន់រយៈពេល៣ខែ(៧-១០)
ធនធានទឹក	<ul style="list-style-type: none"> - ប្រឡាយហេង សិទ្ធិប្រវែង៖៣០០០ម - មានស្ទឹង ព្រែកបត់ អូរ អណ្តូង 	<ul style="list-style-type: none"> - ទលោកមានប្រវែង៖៣០០០ម - មានស្ទឹង អណ្តូង
គំរូដី/ ការប្រើប្រាស់ដី	<ul style="list-style-type: none"> - លំនៅឋាន - ស្រែ - មានដីសំរាប់សាងសង់ប្រឡាយ - មានដើមត្នោត 	<ul style="list-style-type: none"> - លំនៅឋាន - ស្រែ - មានដីសាងសង់ប្រឡាយ - មានដើមត្នោត
ដំណាំសំខាន់ៗ	<ul style="list-style-type: none"> - ស្រូវ - អំពៅដាំ៥គ្រួសារមាន៥ហ. ត - ពោត សណ្តែកបាយ - ដំបូលក្នុងគ្រួសារ(ននោង ត្រសក់ ត្រឡាច ឃ្លោក ចេក) 	<ul style="list-style-type: none"> - ស្រូវ - អំពៅដាំ៥គ្រួសារមាន៥ហ. ត - ពោត សណ្តែកបាយ - ដំបូលក្នុងគ្រួសារ(ននោង ត្រសក់ ត្រឡាច ឃ្លោក ចេក)
ពូជស្រូវ	-IR 504: ទិន្នផល៥៥៧/ហ. ត ទិញពីវៀត ណាម	-IR 504: ទិន្នផល៥៥៧/ហ. ត ទិញពីវៀត ណាម

	ខ្លះទុកព្រំខ្លួនឯង។ -IR18 -IR49	ខ្លះទុកព្រំខ្លួនឯង។ -IR18 -IR49
ពីការប្រើប្រាស់ដី	- ប្រើដីអ៊ុយរ៉េ ២បារ - ជីពណ័ (១៥. ១៥. ២០) ៥បារ - ជីធម្មជាតិជប៉ុន ៤បារ	- ប្រើដីអ៊ុយរ៉េ ២បារ - ជីពណ័ (១៥. ១៥. ២០) ៥បារ
ការចិញ្ចឹមសត្វ	មានចិញ្ចឹមគោ ជ្រូក មាន់ ទា	មានចិញ្ចឹមគោ ជ្រូក មាន់ ទា
ដីរបស់រដ្ឋប្ររបស់សហគមន៍	- ទួលដើមពោធិ ទួលអំពិល ទួលសេក - ទួលតាហ៊ា ទួលលោកយួន - បឹងតាអូរប្រវែង៥០០ម - បឹងប្រលាន៤ហ. ត	- ទួលព្រៃខ្លា ទួលមន ទួលចេក ទួលវែង ទួលសង្កែ - ទួលវិ - បឹងក្រចាប់ប្រវែង២០០០ម - បឹងសង្ស្រា២ហ. ត
បញ្ហា	- ខ្វះប្រពន្ធស្រោចស្រព - ប្រឡាយរាក់ - ពូជមិនសុទ្ធ - គ្រោះធម្មជាតិ - ស្រូវមានតម្លៃទាប - សត្វល្អិតបំផ្លាញ - កណ្តុរស៊ីស្រូវ - ជី ប្រេង ថ្នាំកសិកម្មថ្លៃ - សត្វឈឺច្រើនមាន់(អាសន្នរោគ) - គោ ក្របី(អ៊ុតក្តាម សារទឹក បួសខ្យល់) - ខ្វះបច្ចេកទេសដាំដុះនឹងចិញ្ចឹម	- ខ្វះប្រពន្ធស្រោចស្រព - ប្រឡាយរាក់ - ពូជមិនសុទ្ធ - គ្រោះធម្មជាតិ - ស្រូវមានតម្លៃទាប - សត្វល្អិតបំផ្លាញ - កណ្តុរស៊ីស្រូវ - ជី ប្រេង ថ្នាំកសិកម្មថ្លៃ - សត្វឈឺច្រើនមាន់(អាសន្នរោគ) - គោ ក្របី(អ៊ុតក្តាម សារទឹក បួសខ្យល់) - ខ្វះបច្ចេកទេសដាំដុះនឹងចិញ្ចឹម
កាឡានុវត្តន៍ភាព/ឌីកាស	- ពង្រីកការផ្ទេរដីដាំដុះ - បង្កើនការចិញ្ចឹមសត្វ - បង្កើនចំណេះដឹងបច្ចេកទេស	- កែលំអរប្រពន្ធស្រោចស្រព - ពង្រីកការផ្ទេរដីដាំដុះ - បង្កើនការចិញ្ចឹមសត្វ - បង្កើនចំណេះដឹងបច្ចេកទេស

ប្រភព៖ របាយការណ៍ស្តីពីការវិភាគប្រព័ន្ធក្សេត្រ- បរិស្ថាន ឃុំពាមមន្ទារ ឆ្នាំ២០១៧

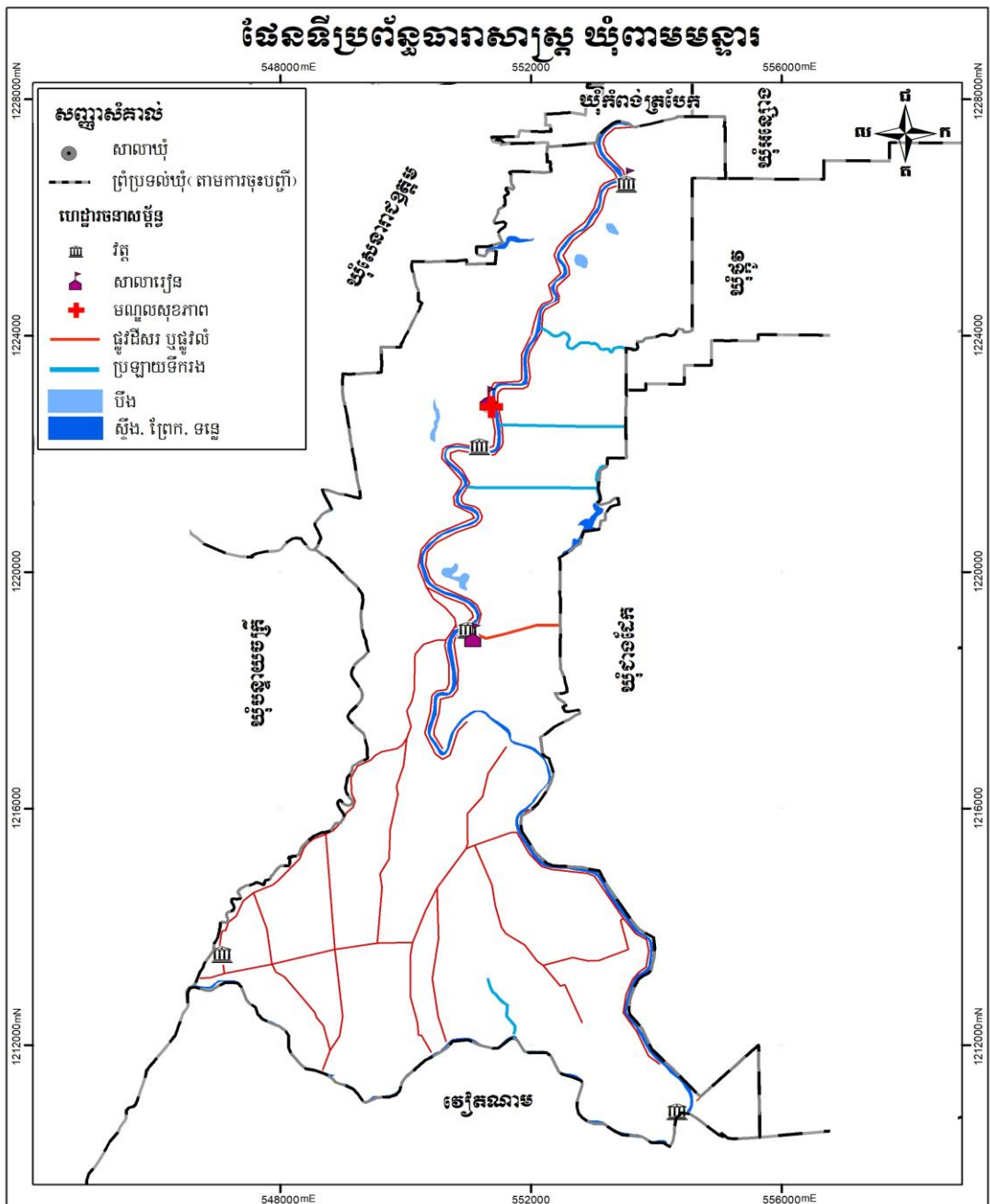
តាមការស្វែងយល់របស់ក្រុមការងារបានឱ្យដឹងថាបច្ចុប្បន្ននៅក្នុងឃុំពាមមន្ទារ មានប្រភពទឹកភ្លៀង និងទឹកស្ទឹងកំពង់ត្របែក(ពាម)មួយខ្សែ មានចម្ងាយប្រមាណ ១ ០០០ម៉ែត្រ និងព្រែក ២ខ្សែគឺ ព្រែកបត់ មានចម្ងាយ ៤ ០០០ម៉ែត្រ និងព្រែកជីក មានចម្ងាយ ៧០០០ម៉ែត្រ។ ក្រៅពីស្ទឹង និងព្រែក ឃុំនេះក៏មាន ប្រឡាយចំនួន២ខ្សែទៀតផងដែរ ប្រឡាយទី១គឺប្រឡាយ(ឯកជន) ហេង ពិសិដ្ឋ មានចម្ងាយ ៣០០០ម៉ែត្រ ស្ថិតក្នុងភូមិចំណងទារក និងភូមិក្រចាប់លើ និងប្រឡាយទី២ មានចម្ងាយ២០០០ម៉ែត្រ ស្ថិតនៅក្នុង ភូមិចំណងទារក។ នៅក្នុងឃុំពាមមន្ទារ មានការប្រើប្រាស់តាមរយៈអណ្តូងស្នប់ សម្រាប់ ស្រោចស្រព និងសម្រាប់ការប្រើប្រាស់ទូទៅក្នុងជីវភាពប្រចាំថ្ងៃរបស់ប្រជាពលរដ្ឋតែប៉ុណ្ណោះ។

រូបភាពទី៦៖ប្រឡាយ



ស្ទឹង ព្រែក និងប្រឡាយ

ផែនទី៥៖ប្រព័ន្ធធារាសាស្ត្របច្ចុប្បន្នឃុំពាមមន្ទារ



១.២.២.អាកាសធាតុ

តាមប្រភពព័ត៌មានពីមន្ទីរធនធានទឹក និងឧតុនិយម ខេត្តព្រៃវែង បានឱ្យដឹងថា ស្រុកកំពង់ត្របែក មានអាកាសធាតុក្តៅហើយសើមស្ទើរតែពេញមួយឆ្នាំ។ អាកាសធាតុនេះបាននាំឱ្យឃុំពាមមន្ទារមានរដូវ ពីរចែកដាច់ពីគ្នាគឺរដូវវស្សា និងរដូវប្រាំង។ រដូវវស្សាចាប់ផ្តើមពីខែឧសភា រហូតដល់ ខែតុលា ចំណែករដូវ ប្រាំង វិញចាប់ផ្តើមពីខែវិច្ឆិកា រហូតដល់ ខែមេសា ហើយចន្លោះខែធ្នូទៅខែមករា គឺជាខែរងារហើយខែ ដែលក្តៅបំផុតគឺខែមេសា។ សីតុណ្ហភាពជាមធ្យមមានកម្រិតអតិបរិមាណ ៣,៤ អង្សា និងអប្បបរិមា ២៤,៨ អង្សាសេ ដោយឡែកក្នុងថ្ងៃទី១៣ ខែមេសា ឆ្នាំ២០១៦ ពិនិត្យឃើញមានកំដៅខុស ប្រក្រតីកើនឡើងរហូត ដល់កម្រិត អតិបរិមាណ ៩,០ អង្សាសេ។ ចំណែករហូតជាមធ្យម ២,៩ ម.ម និងសំណើមជាមធ្យម ៧៣% ព្រមទាំងបរិមាណទឹកភ្លៀងដូចមានក្នុងតារាងដែលក្រុមការងារបានរៀបចំខាងក្រោមគឺបង្ហាញឱ្យឃើញ ថាពីឆ្នាំ២០១២ ដល់ ២០១៧ បរិមាណទឹកភ្លៀងខ្ពស់ជាងគេគឺនៅក្នុងឆ្នាំ២០១៧ និងបរិមាណទឹកភ្លៀងដែល ទាបជាងគេក្នុង ឆ្នាំ២០១២ និង២០១៣។

តារាងទី១៧÷បរិមាណទឹកភ្លៀងស្រុកកំពង់ត្របែក

ឆ្នាំ	២០១២	២០១៣	២០១៤	២០១៥	២០១៦	២០១៧
មករា	៤៣,៨	០	០	០	០	០
កុម្ភៈ	១៤,៩	១០,២	០	០	០	២,៥
មិនា	៤៦,៧	០	១១,២	៣,២	០	៧៧,៥
មេសា	១៨៩,៦	១៦១,៧	៩០,៥	៣៣,៨	១០១,៣	១៤១,០
ឧសភា	១២៧,២	៥៥,៧	១២២,៧	១២៤,៣	២៤៥,៧	៣៣៧,០
មិថុនា	១១៧,៤	១៨៩,៣	២០៥,០	២០៧,៧	១៦៤,៤	២៣២,៧
កក្កដា	៧៨,៧	២០៧,៦	២៧៧,៤	១៣០,៧	១១៨,៧	២០២,៦
សីហា	៩៩,៨	១៣០,៨	៧៦,២	១៣,៥	១៥៣,៣	៣២២,២
កញ្ញា	១៨០,៣	១៧២,៨	៧៥,៥	២៤២,៨	១៧០,០	១៦៤,៤
តុលា	១៧៨,០	១៤០,០	១៧២,៦	១៣២,៧	៤៦៥,៧	១៧៥,៩
វិច្ឆិកា	១៣២,៦	១១១,១	១៥៣,៨	៣៩,៥	១៤១,៧	៨១,៩
ធ្នូ	០	៣៧,០	៧២,៤	១៣,៣	២៨,៧	០

១.២.៣.ហេដ្ឋារចនាសម្ព័ន្ធគមនាគមន៍ និងការដឹកជញ្ជូន

ហេដ្ឋារចនាសម្ព័ន្ធគមនាគមន៍រួមមាន ផ្លូវ គោក ផ្លូវដែក ផ្លូវទឹក និងផ្លូវអាកាស ដែលបច្ចុប្បន្ន ឃុំ ពាមមន្ទារមានតែប្រព័ន្ធគមនាគមន៍ផ្លូវគោកតែប៉ុណ្ណោះ ហើយបានដើរតួយ៉ាងសំខាន់ក្នុងការសម្រួលដល់ ការដឹកជញ្ជូន និងការធ្វើដំណើររបស់ប្រជាពលរដ្ឋនៅក្នុងឃុំ ដែលក្នុងនោះមានផ្លូវជាតិលេខ ៣១២ ផ្លូវ គ្រួស ក្រហមឬក្រាលថ្ម និងផ្លូវដីសរ ឬផ្លូវលំ គឺជាការផ្តល់ឱកាសឱ្យឃុំអាចទាញយកប្រយោជន៍ពីការ អភិវឌ្ឍន៍ តាមផ្លូវនេះ ទៅថ្ងៃអនាគតបាន។ ទន្ទឹមនេះឃុំពាមមន្ទារ នៅមានផ្លូវផ្សេងទៀតគ្រប់គ្រាន់អាច ភ្ជាប់ទំនាក់ទំនងពីភូមិមួយទៅភូមិមួយ និងអាចភ្ជាប់ទំនាក់ទំនងទៅឃុំផ្សេងៗ ព្រមទាំងទីរួមខេត្តព្រៃវែងផង ដែរ។ ឃុំ ពាមមន្ទារ មានផ្លូវសំខាន់ៗដូចខាងក្រោម៖

-ផ្លូវដីសរ ឬផ្លូវលំ មានចំនួន ១០ខ្សែ និងមានប្រវែង ៤៤,៩គ.ម÷

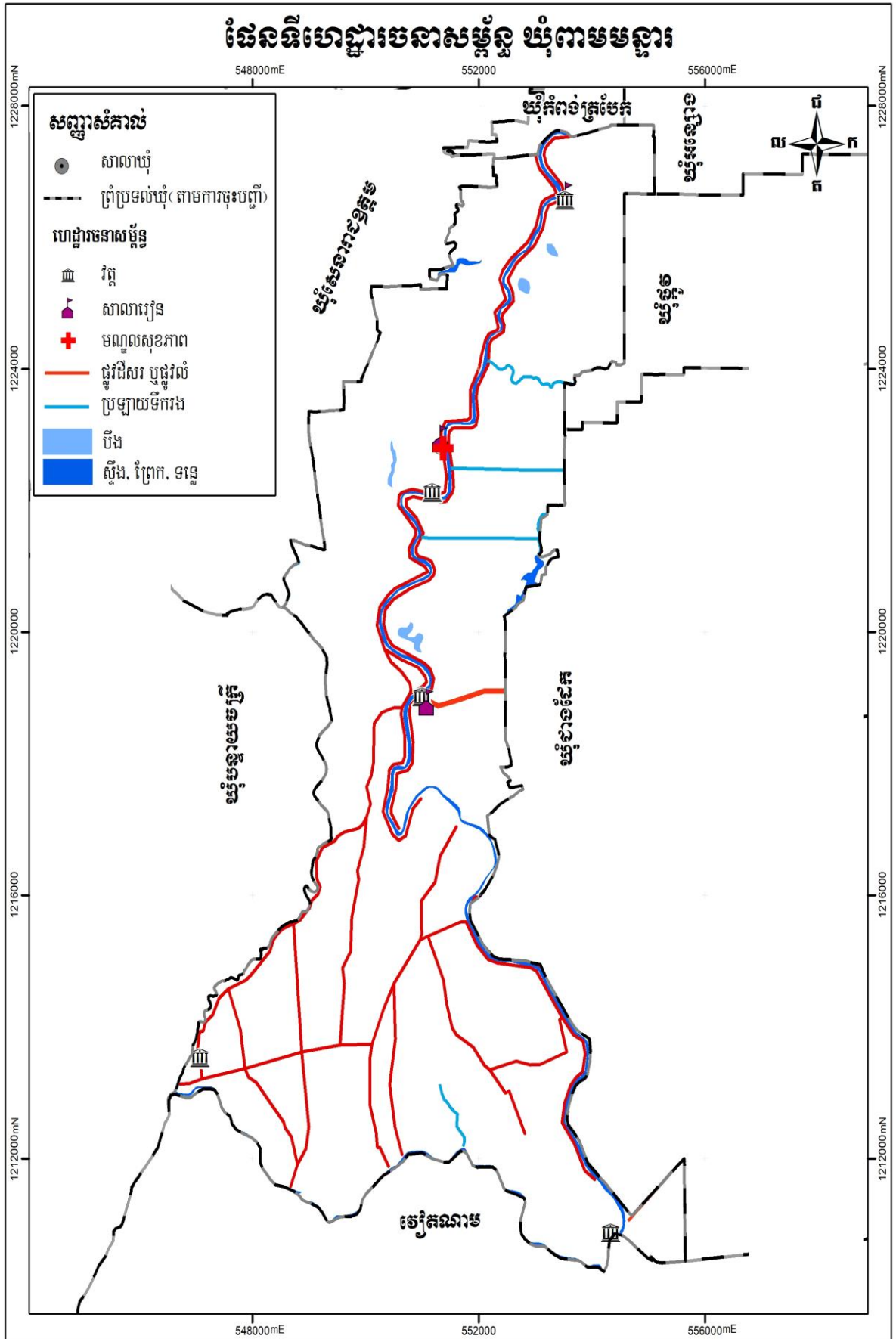
- ខ្សែទី១÷ ផ្លូវលំដីសរទទឹង ៦ម៉ែត្រ ប្រវែង២,៧០០ម៉ែត្រ ដែលកាត់តាមភូមិព្រែកតា ដង្កៀបក្តាម តាកែវ សហករណ៍ (ស្ថានភាពផ្លូវមធ្យម)
- ខ្សែទី២÷ ផ្លូវលំដីសរទទឹង ៦ម៉ែត្រ ប្រវែង៦,០០០ម៉ែត្រ ដែលឆ្លងកាត់ភូមិក្រចាប់លើ ចំណងទាក់ សិតក្រមួន (ស្ថានភាពផ្លូវមធ្យម)
- ខ្សែទី៣÷ ផ្លូវលំដីសរទទឹង ៦ម៉ែត្រ ប្រវែង៦,៥០០ម៉ែត្រ ដែលឆ្លងកាត់ភូមិខ្ញុំ ដង្កៀបក្តាម អង្គរ (ស្ថានភាពផ្លូវមធ្យម)

រូបភាពទី៧÷ ស្ថានភាពបណ្តាញផ្លូវក្នុងឃុំពាមមន្ទារ



ផ្លូវដីសរ ឬផ្លូវលំ (ផ្លូវចូលភូមិ)

ផែនទី៦៖ ហេដ្ឋារចនាសម្ព័ន្ធបំពាក់មន្ទារ ស្រុកកំពង់ត្របែក



១.២.៤. បរិក្ខារសាធារណៈ

ក. ស្ថានភាពប្រើប្រាស់អគ្គិសនី

យោងតាមឯកសារព័ត៌មានស្ថានភាពឃុំពាមមន្ទារ ស្តីពីសេដ្ឋកិច្ច សង្គមកិច្ច ឆ្នាំ២០១៧ បានឱ្យដឹងថាក្នុងឆ្នាំ២០១៧ ប្រជាពលរដ្ឋដែលបានប្រើប្រាស់បណ្តាញអគ្គិសនីភាគច្រើននៅតំបន់លំនៅឋាន ដែលស្ថិតក្នុងភូមិពាមមន្ទារ ប្រមាណ ១៧៣ គ្រួសារ ស្មើនឹង ១៤ ភាគរយ។ ចំណែកប្រជាជនដែលរស់នៅឆ្ងាយពីទីប្រជុំជន ប្រើប្រាស់បន្ទះសូឡាមាន ចំនួន ១ ០៤៩ គ្រួសារ ស្មើនឹង ៨៥ ភាគរយ។ រីឯប្រជាជនតិចតួចបានប្រើប្រាស់ឡធីវឌ្ឍន៍មានចំនួន ០៨ គ្រួសារ ស្មើនឹង ១ ភាគរយ ដូចមានក្នុងតារាងសង្ខេបខាងក្រោម។

តារាងទី១៨៖ ស្ថិតិគ្រួសារដែលប្រើប្រាស់បណ្តាញអគ្គិសនី

ល.រ	ប្រភេទ	ចំនួនគ្រួសារ	ភាគរយ
១	ផ្ទះបំភ្លឺដោយសារបណ្តាញអគ្គិសនី	១៧៣	១៤
២	ផ្ទះបំភ្លឺដោយបន្ទះសូឡា	១ ០៤៩	៨៥
៣	ផ្ទះបំភ្លឺដោយឡធីវឌ្ឍន៍	៨	១

ប្រភព៖ ឯកសារព័ត៌មានស្ថានភាពឃុំពាមមន្ទារពីសេដ្ឋកិច្ច សង្គមកិច្ច ឆ្នាំ២០១៧ នៃមន្ទីរផែនការខេត្ត

បើពិនិត្យមើលតារាងខាងលើបានបង្ហាញថា ចំនួនគ្រួសារសរុបក្នុងឃុំពាមមន្ទារ ចំនួន ២ ៥៧៦ គ្រួសារហើយចំនួនខ្ទង់ផ្ទះដែលប្រើប្រាស់ភ្លើងបំភ្លឺក្នុងផ្ទះសរុបចំនួន ១ ២៣០ ខ្ទង់ ដោយផ្ទះមួយចំនួនគាត់នៅជាមួយគ្នា ២ ឬ ៣ គ្រួសារ។

រូបភាពទី៨៖ បណ្តាញអគ្គិសនី



បង្គោលខ្សែបណ្តាញអគ្គិសនីក្នុងឃុំពាមមន្ទារ

ខ. ប្រព័ន្ធទឹកស្អាត

យោងតាមឯកសារព័ត៌មានស្ថានភាពឃុំពាមមន្ទារស្តីពីសេដ្ឋកិច្ច សង្គមកិច្ច ឆ្នាំ២០១៧ បានឱ្យដឹងថាក្នុងឆ្នាំ២០១៧ ប្រជាពលរដ្ឋបានប្រើប្រាស់ទឹកអណ្តូង អណ្តូងចម្រុះ ទឹកម៉ាស៊ីនឬទឹកបរិសុទ្ធ និង

ឧបករណ៍ចម្រោះទឹកស្អាតនៅឃុំពាមមន្ទារ ជាពិសេសនៅតាមតំបន់លំនៅឋាន ប្រមាណ ៧៩២ គ្រួសារ ស្មើនឹង ៣១ ភាគរយដូចមានតាមតារាងសង្ខេបខាងក្រោម។

តារាងទី១៩៖ ស្ថិតិគ្រួសារដែលប្រើប្រាស់បណ្តាញទឹក

ល.រ	ប្រភេទ	ចំនួនគ្រួសារ	ភាគរយ
១	ទឹកអណ្តូងស្តុប អណ្តូងចម្រោះ	៣៣១	៤១,៧៩
២	ទឹកម៉ាស៊ីនឬទឹកបរិសុទ្ធ	២០	២,៥២
៣	ឧបករណ៍ចម្រោះទឹកស្អាត	៤៤១	៥៥,៦៨

ប្រភព៖ ឯកសារព័ត៌មានស្ថានភាពឃុំពាមមន្ទារស្តីពីសេដ្ឋកិច្ច សង្គមកិច្ច ឆ្នាំ២០១៧ នៃមន្ទីរផែនការខេត្ត

រូបភាពទី៨៖ បណ្តាញទឹក

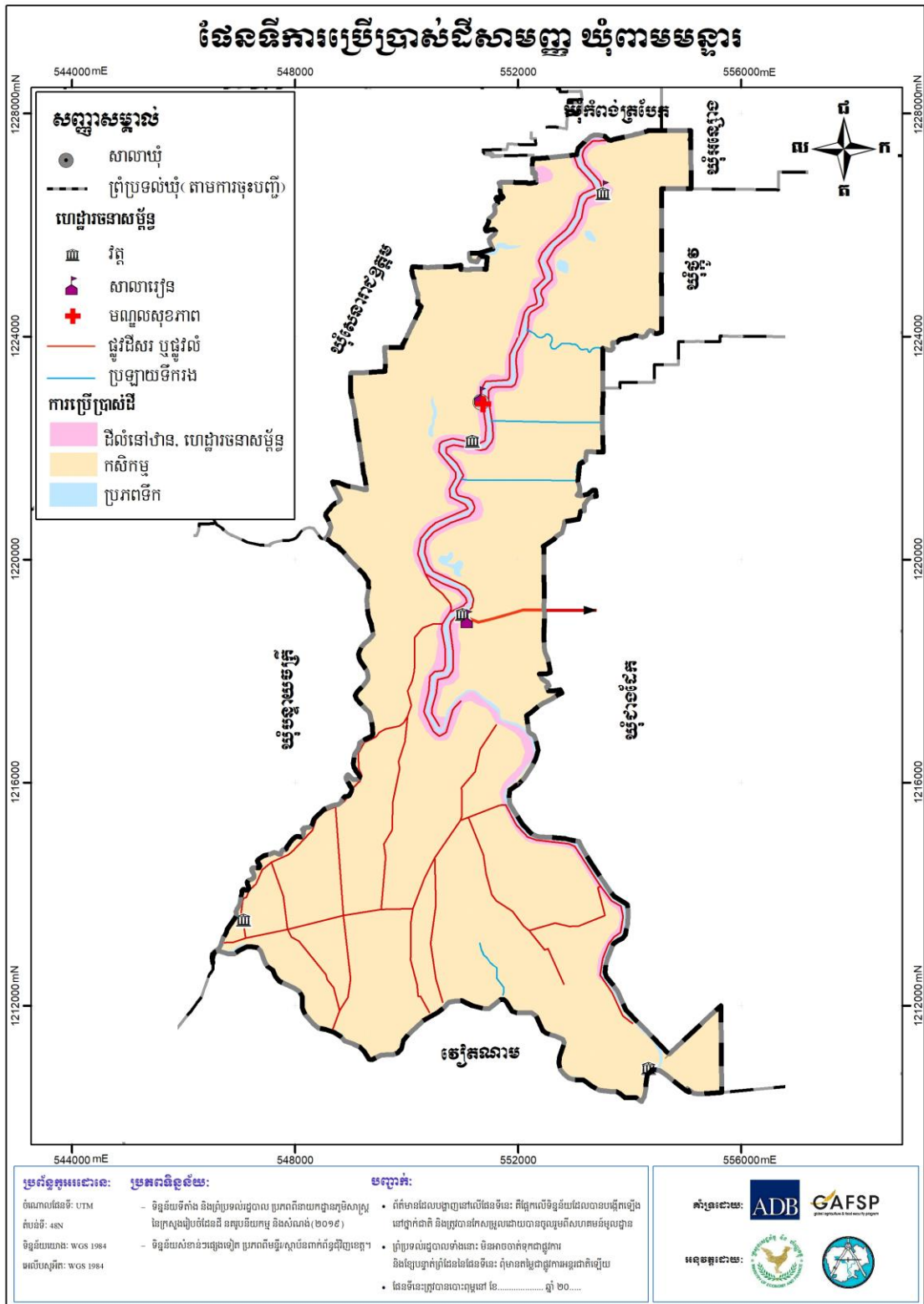


អណ្តូងស្តុបរបស់សហគមន៍នៅក្នុងឃុំពាមមន្ទារ

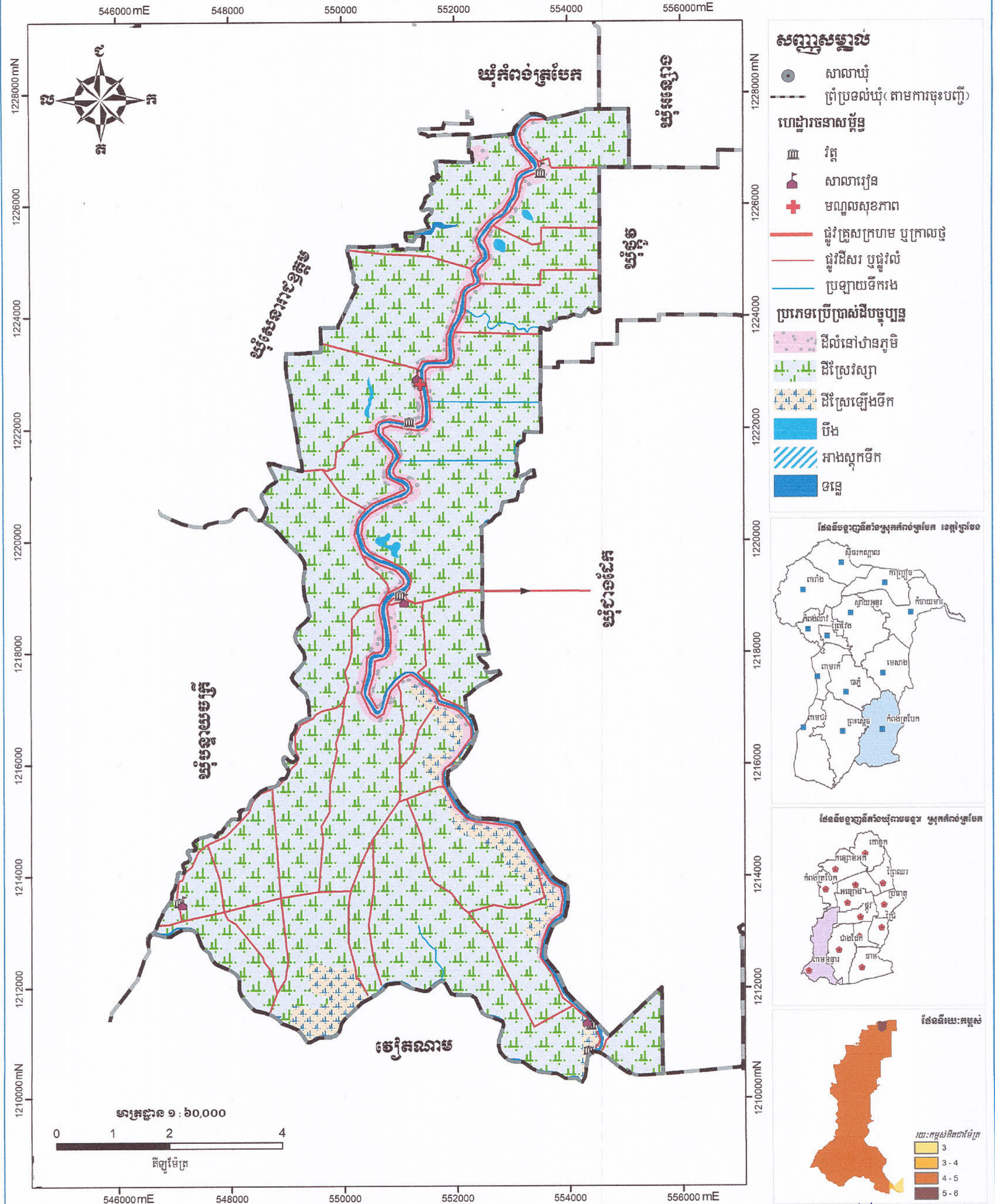
១.៣. ស្ថានភាពនៃការប្រើប្រាស់ដីបច្ចុប្បន្ន

១.៣.១. ស្ថានភាពកាន់កាប់ និងគ្រប់គ្រងដី

ផែនទី៧៖ ប្រើប្រាស់ដីបច្ចុប្បន្នសាមញ្ញបំពេញតាមមន្ទីរ



ផែនទីប្រើប្រាស់ដីលម្អិត ឃុំពាមមន្ទារ



សញ្ញាសម្គាល់

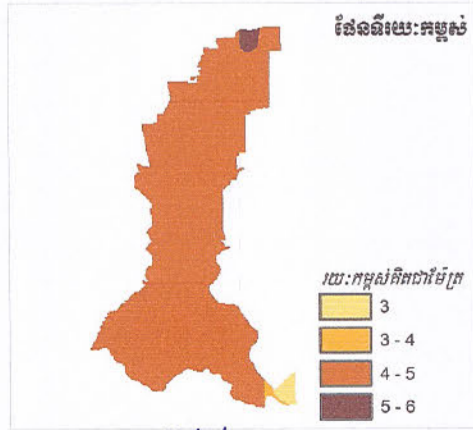
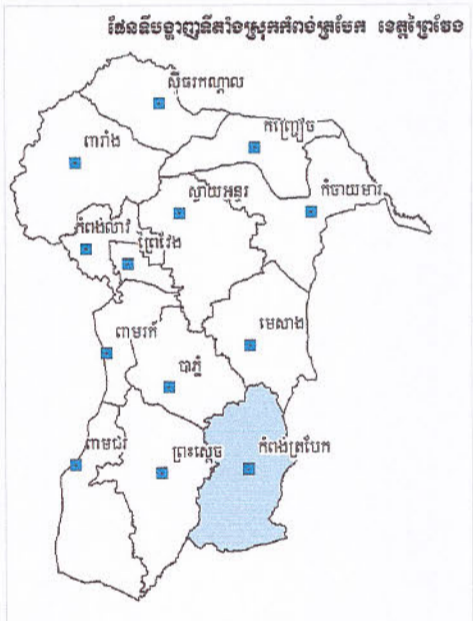
- សាលាឃុំ
- ព្រំប្រទល់ឃុំ (តាមការចុះបញ្ជី)

ហេដ្ឋារចនាសម្ព័ន្ធ

- វិថី
- សាលារៀន
- មណ្ឌលសុខភាព
- ផ្លូវគ្រួសក្រហម ឬក្រាលថ្ម
- ផ្លូវដីសរ ឬផ្លូវលំ
- ប្រឡាយទឹករង

ប្រភេទប្រើប្រាស់ដីបច្ចុប្បន្ន

- ដីលំនៅឋានភូមិ
- ដីស្រែវស្សា
- ដីស្រែឡើងទឹក
- បឹង
- អាងស្តុកទឹក
- ទន្លេ



ប្រព័ន្ធកូអរដោនេ:
ចំណោលផែនទី: UTM
តំបន់ទី: 48N
ទិន្នន័យយោង: WGS 1984
អេសប៊ីស្កាត: WGS 1984

ប្រភពទិន្នន័យ:

- ទិន្នន័យទំព័រ និងប្រទេសប្រជាជាតិ ប្រកាសដោយក្រសួងកសិកម្ម រុក្ខាប្រមាញ់ និងនេសាទ (២០១៩)
- ទិន្នន័យសំខាន់ៗផ្សេងទៀត ប្រកាសដោយក្រសួងកសិកម្ម រុក្ខាប្រមាញ់ និងនេសាទ

បញ្ហា:

- ព័ត៌មានដែលបង្ហាញនៅលើផែនទីនេះ គឺផ្អែកលើទិន្នន័យដែលបានប្រើក្នុងការ ធ្វើការវាស់វែង និងប្រើប្រាស់សម្រាប់យោងយល់ដោយសហគមន៍មូលដ្ឋាន
- ប្រទេសប្រជាជាតិ មិនអាចទទួលបានការ ប្រើប្រាស់ផែនទីនេះ ដោយមិនបានអនុញ្ញាតពី អង្គការជំរឿនពិភពលោក
- ផែនទីនេះត្រូវបានចេញផ្សាយនៅ ថ្ងៃ ខែ ឆ្នាំ ២០.....

គាំទ្រដោយ:

អនុវត្តដោយ:

ថ្ងៃចេញផ្សាយ: ២០២០/០៧/០១

ច្បាប់ដោយ: ឃុំពាមមន្ទារ ស.ស ២០២០

លេខ: ២០២០/០៧/០១

ឃុំពាមមន្ទារ

តារាងទី២០៖ តារាងរាយលម្អិតតាមប្រភេទការប្រើប្រាស់ដីបច្ចុប្បន្ន

ចំណាត់ថ្នាក់ប្រើប្រាស់ដី (តាមបច្ចេកទេស)	ចំណាត់ថ្នាក់ប្រើប្រាស់ដី (តាមមូលដ្ឋាន)	ក្រឡាផ្ទៃ(ហិកតា)	ភាគរយ	ផ្សេង
ក. ដីលំនៅឋាន និងហេដ្ឋារចនាសម្ព័ន្ធ		៤៦១	៦,៦៦%	
ដីលំនៅឋាន ភូមិ	ដីភូមិ	៤៦១		រួមទាំងផ្លូវនិងប្រឡាយ
ខ. ដីកសិកម្ម		៦ ២៧៨	៩០,៧៨%	
ដីស្រែវស្សា	ដីស្រែ	៦ ០០៦		រួមទាំងផ្លូវនិងប្រឡាយ
ដីស្រែលិចទឹក	ដីស្រែ	២៧២		រួមទាំងផ្លូវនិងប្រឡាយ
គ. ផ្ទៃទឹក និងខ្សែទឹក		១៧៦	២,៥៤%	
បឹង	ផ្ទៃទឹក	១៩		ផ្ទៃទឹក
ទន្លេ	ផ្ទៃទឹក	១៥៧		ផ្ទៃទឹក
សរុប		៦៩១៥	១០០%	

ក. ដីលំនៅឋាន និងហេដ្ឋារចនាសម្ព័ន្ធ

- ដីលំនៅឋាន ភូមិ

ដីលំនៅឋាន ភូមិ គឺជាដីត្រូវបានប្រើប្រាស់សម្រាប់លំនៅឋានមានលាយស្នូនដំណាំ និងឈើហូបផ្លែ។ នៅក្នុងឃុំ ដីលំនៅឋាន ភូមិ ស្ថិតនៅតាមផ្លូវលំអមតាមស្ទឹង កាត់តាមភូមិខ្ញុំ ភូមិព្រែកតា ភូមិដង្កៀបក្តាម ភូមិតាកែវ ភូមិសហករណ៍ ភូមិក្រចាប់ក្រោម ភូមិក្រចាប់លើ ភូមិចំណងទារក និងភូមិសិតក្រមួន។ ដីលំនៅឋាន ភូមិ គឺជាដីដែលបានកាន់កាប់ដោយប្រជាពលរដ្ឋ (ដីកម្មសិទ្ធិឯកជន) មានទំហំផ្ទៃដីសរុបចំនួន ៥៦១ ហិកតា ត្រូវបានចុះបញ្ជីកាន់កាប់ជាប្រព័ន្ធរចរាល់ ១០០%។ បច្ចុប្បន្នដីនេះបានប្រើប្រាស់សម្រាប់ដីលំនៅឋានភូមិ ជាប្រភេទដីល្បាយខ្សាច់ស្មើនឹងកម្ពស់ដីផ្លូវ។ ដីដែលបានកំណត់ជាដីភូមិនេះ ពីងផ្នែកលើប្រភពទឹកសម្រាប់ប្រើប្រាស់ប្រចាំថ្ងៃ និងស្រោច ស្រពដំណាំរួមផ្សំជុំវិញលំនៅឋាន ដែលបានមកពីអណ្តូងស្នប់ ប្រឡាយ ហើយត្រូវនាំទឹកមកប្រើប្រាស់ ដោយម៉ូទ័រមូម និងស្នប់ស្នប់ដែរ។ នៅពេលអនាគតទីតាំងដីនេះនឹងត្រូវរក្សាទុកជាដីលំនៅឋានភូមិដដែល ដោយសារទីតាំងនេះមានស្ថានភាពជាដីខ្ពស់មិនលិចទឹកនៅរដូវវស្សា ហើយស្ថិតនៅជាប់តាមដងផ្លូវងាយ ស្រួលសចេញចូលទៅតំបន់ក្រៅឃុំសម

ស្របទៅនឹងការសាងសង់លំនៅឋាន កាដាំដុះដំណាំរួមផ្សំ និង ឈើហូបផ្លែ ដែលបានជួយសម្រួលដល់ ការរស់នៅរបស់ប្រជាពលរដ្ឋប្រកបដោយជាសុភាព។

រូបភាពទី១០៖ ដីលំនៅឋាន ភូមិ



ទិដ្ឋភាពដីលំនៅឋាន ភូមិ

ខ. ដឹកសិកម្ម

– ដីស្រែវស្សា

នៅក្នុងឃុំពាមមន្ទារ ដីស្រែមានវិសាលភាពគ្របដណ្តប់ស្ទើរតែពេញដែនដីរបស់ឃុំ លើកលែងតែដី តិចតួចប្រើប្រាស់ជាដីលំនៅឋានភូមិនិងហេដ្ឋារចនាសម្ព័ន្ធប៉ុណ្ណោះ ហើយបច្ចុប្បន្ននេះត្រូវបានប្រើប្រាស់ សម្រាប់ការធ្វើកសិកម្មដំណាំស្រូវមិនទាន់អស់សក្តានុពលនៅឡើយ គឺធ្វើបានតែនៅរដូវវស្សាដែលពីងផ្នែក ទៅលើទឹកភ្លៀងប៉ុណ្ណោះ។ ដីស្រែវស្សាគឺជាដីដែលបានកាន់កាប់ដោយប្រជាពលរដ្ឋ(ដឹកម្មសិទ្ធិឯកជន) មានទំហំផ្ទៃដីចំនួន ៦ ២៧៨ ហិកតា ជាប្រភេទដីល្អាយខ្សាច់ត្រូវបានចុះបញ្ជីកាន់កាប់ជាប្រព័ន្ធរចាល់ ១០០% ។

រូបភាពទី១១៖ ដីស្រែវស្សា



វាលស្រែរដូវច្រូតកាត់ វាលស្រែរដូវដកស្ទឹង វាលស្រែក្រោយច្រូតកាត់

គ. ផ្ទៃទឹក

- បឹង

ឃុំពាមមន្ទារ មានបឹងចំនួន ៤កន្លែង ដែលស្ថិតក្នុងភូមិខ្ញុំចំនួន ២ កន្លែង ភូមិតាកែវមានចំនួន ១ កន្លែង និងក្នុងភូមិសហករណ៍មានចំនួន ១ កន្លែង។ ផ្ទៃបឹងទាំងនេះ មានទំហំសរុបចំនួន ១៩ហិកតា។

- ទន្លេ

ឃុំពាមមន្ទារ មានទន្លេធម្មជាតិមួយឈ្មោះសីហា ដែលមានទំហំ ១៥៧ ហិកតា ជាដីសាធារណៈរបស់រដ្ឋស្ថិតនៅភូមិអង្គរអង្គ ភូមិក្រចាប់លើ ភូមិចំណងទារក ភូមិសិតក្រមួន និងភូមិពាមមន្ទារ ។ បច្ចុប្បន្នមានទឹកនៅរដូវវស្សា បានផ្តល់ទឹកសម្រាប់ការស្រោចស្រពនៅពេលមានភាពរាំងស្ងួតនៅរដូវវស្សា និងផ្តល់ធនធានជល ផលសម្រាប់ការនេសាទតិចតួចជាលក្ខណៈគ្រួសារផ្គត់ផ្គង់ជាម្ហូប និងអាចលក់បានខ្លះចំណែកនៅរដូវប្រាំង បានរឹងនៅសល់តែទឹកតាមថ្នកតិចតួចប៉ុណ្ណោះ។

រូបភាពទី១២÷ ទន្លេ



ទន្លេសីហា

ពាក់ព័ន្ធបញ្ហាផ្សេងៗក្នុងការប្រើប្រាស់ដីនៅក្នុងឃុំពាមមន្ទារ តាមរយៈការសម្ភាសន៍លោកមេឃុំបានឱ្យដឹងថាមានប្រជាពលរដ្ឋក្នុងឃុំចំនួន ៤១ គ្រួសារមិនមានដីសម្រាប់សាងសង់លំនៅឋាន និងធ្វើរបរកសិកម្មឡើយ។ ក្នុងចំណោមប្រជាពលរដ្ឋទាំង ៤១ គ្រួសារនេះ មាន ៣៣ គ្រួសាររស់នៅលើដីចិញ្ចឹមផ្លូវ និង ០៥ គ្រួសាររស់នៅលើដីកម្មសិទ្ធិរបស់គេផ្សេង ព្រមទាំងមានចំនួន ០៣ គ្រួសាររស់នៅជាមួយឪពុកម្តាយ។ ចំណែកបញ្ហាទំនាស់ក្នុងការប្រើប្រាស់ដីនៅក្នុងឃុំពាមមន្ទារវិញពុំមានចេញជារូបភាពធំដុំគួរឱ្យកត់សម្គាល់ឡើយដោយសារដីក្នុងឃុំទាំងមូលត្រូវបានចុះបញ្ជីកាន់កាប់ដីរួចរាល់១០០% ។

១.៣.២.ផលិតកម្មកសិកម្ម

ក. ផលិតកម្មដំណាំស្បៀង

តាមរបាយការណ៍ស្តីពីការវិភាគប្រព័ន្ធក្សេត្រ-បរិស្ថាន បានឱ្យដឹងថា បច្ចុប្បន្ននៅក្នុងឃុំពាមមន្ទារ មានដំណាំស្រូវជាដំណាំសំខាន់ទី ១ មានដំណាំលើហូបផ្លែជាដំណាំសំខាន់ទី២ និងបន្លែជាដំណាំសំខាន់ ទី៣។ ដំណាំស្រូវត្រូវបានផលិតនៅលើដីស្រែវស្សា និងដីស្រែលិចទឹកដែលមានទំហំសរុប៦ ២៧៨ ហិកតា ជាប្រភេទដីល្បាយខ្សាច់ជាទូទៅរកឃើញថាជាប្រភេទដីលំនៅមានដំណាំចម្រុះនិងចិញ្ចឹមសត្វ។ប្រជាពលរដ្ឋភាគច្រើនធ្វើស្រែតែមួយដងនៅរដូវវស្សា និងមានធ្វើស្រែបង្កើនរដូវតិចតួច (ធ្វើ២ដងក្នុងមួយឆ្នាំ) ដែលពឹងផ្អែកទៅលើប្រភពទឹកភ្លៀង ៦០% និងប្រព័ន្ធប្រឡាយ ៤០%ដោយប្រើប្រាស់ពូជស្រូវអ៊ីអែរ ៥០៤ អ៊ីអែរ ៦៦ សែនពិដោរ សែនក្រអូប ផ្ការំដួល បន្លាផ្តៅ ក្រសាំង ទាប និងពូជស្រូវម៉ុងម៉ាងតិចតួច ហើយទទួលបានទិន្នផលស្រូវគិតជាមធ្យម ៣,៥ តោន/ហិកតា។ ដូចនេះបរិមាណផលស្រូវប្រចាំឆ្នាំ ២០១៧ របស់ឃុំពាមមន្ទារ ប្រហែល២១ ៩៧៣ តោន ដែលក្នុងនោះមានប្រមាណ ១ ៨០០ គីឡូក្រាម សម្រាប់ ប្រជាពលរដ្ឋមួយនាក់។ ប៉ុន្តែដោយសារឃុំពុំមានទិន្នន័យអំពីផលស្រូវដែលត្រូវបានលក់ចេញក្នុងឆ្នាំ ២០១៧ តែយើងបានដឹងតាមរយៈផែនការអភិវឌ្ឍន៍វិស័យកសិកម្មខេត្តព្រៃវែងឱ្យដឹងថា ប្រជាពលរដ្ឋមួយនាក់ត្រូវ ការអង្ករ ១៤៣គីឡូក្រាមសម្រាប់ហូបគ្រប់គ្រាន់ក្នុងមួយឆ្នាំ ដែលក្នុងនោះបានឱ្យដឹងទៀតថាការប្រែក្លាយពីស្រូវទៅជា អង្ករមានទម្ងន់តែ ៦៤%នៃទម្ងន់ស្រូវប៉ុណ្ណោះ ដូចនេះក្នុងឆ្នាំ២០១៧ ឃុំពាមមន្ទារ ត្រូវការស្រូវ ទុកហូបចុកមានចំនួនប្រមាណ ១ ៧៤៥ តោន និងបើតាមការវិភាគសេដ្ឋកិច្ចដំណាំ ស្រូវនៃការវិភាគប្រព័ន្ធក្សេត្របរិស្ថានបានឱ្យដឹងថាក្នុងដីស្រែមួយហិកតា ត្រូវការពូជស្រូវអ៊ីអែរ (៥០៤) ចំនួន៣០០ គីឡូក្រាម ដូច្នេះដីស្រែក្នុងឃុំទាំងអស់ត្រូវការពូជ ស្រូវចំនួនប្រមាណ ១ ៨៨៣ តោន។ តាមការគណនាខាងលើបានឱ្យយើងសន្និដ្ឋានបានថាឃុំពាមមន្ទារមានបរិមាណផលស្រូវប្រមាណ ១៨ ៣៤៥ តោន សម្រាប់ការលក់ចេញដែលក្នុងនោះបានឱ្យដឹងទៀតថាស្រូវអ៊ីអែរ(៥០៤) ក្នុងមួយគីឡូក្រាមមានតម្លៃជាមធ្យម ៨០០ រៀលដែលអាចរកឃើញថាឃុំពាមមន្ទារបានចំណូលការលក់ស្រូវក្នុងឆ្នាំ២០១៧មានប្រហាក់ប្រហែល ពី ១៤ ៦៧៦ លានរៀល។ បច្ចុប្បន្នឃុំពាមមន្ទារពុំទាន់មានតម្រូវការសម្រាប់ការពង្រីកផ្ទៃដីស្រែចម្រុះនៅឡើយទេ។

តារាងទី២១ ÷ តារាងអធិប្បាយពីឧបសគ្គ និងឱកាសលើដំណាំស្បៀង

ឱកាស	ឧបសគ្គ
<ul style="list-style-type: none"> - មានដីស្រែធំទូលាយ - ស្ថានភាពដីស្រែជាវាលទំនាប អាចមានលទ្ធភាព នាំទឹកពីប្រភពទឹកទន្លេ បឹង មកផ្គត់ផ្គង់ការស្រែចម្រុះ 	<ul style="list-style-type: none"> - ដីខ្វះជីជាតិ - ភាពរាំងស្ងួត - សត្វល្អិតបំផ្លាញ និងជំងឺលើដំណាំស្រូវ - ប្រើប្រាស់ពូជស្រូវតាមទម្លាប់

<p>ដើម្បីធ្វើស្រែបង្កើនផលដុះ- ៣ដងក្នុងមួយឆ្នាំបាន</p> <ul style="list-style-type: none"> - មានប្រព័ន្ធប្រឡាយស្រាប់ - មានកម្លាំងពលកម្មច្រើន - មានគោលការណ៍ជាយុទ្ធសាស្ត្ររបស់រាជរដ្ឋាភិបាលក្នុង ការពង្រឹងតួនាទីលើវិស័យកសិកម្ម - មានគោលនយោបាយស្តីពីការជំរុញផលិតកម្មស្រូវ និងការនាំចេញអង្កររបស់រាជរដ្ឋាភិបាល។ 	<ul style="list-style-type: none"> - ខ្វះបច្ចេកទេសប្រើប្រាស់ដីគីមី និងថ្នាំកសិកម្ម - ខ្វះបច្ចេកទេសដាំ និងថែទាំដំណាំស្រូវ - ពុំទាន់មានប្រភពទឹកសម្រាប់ផ្គត់ផ្គង់ការស្រោចស្រព - ខ្វះកម្លាំងពលកម្ម(ចំណាកស្រុកច្រើន)
--	---

រូបភាពទី១៣៖ ផលិតផលដំណាំស្បៀង



សកម្មភាពដឹកជញ្ជូនផលស្រូវវស្សាក្រោយច្រូតកាត់បោកបែនដោយគ្រឿងយន្ត

ខ. ផលិតកម្មដំណាំរួមផ្សំ

ដំណាំរួមផ្សំនៅក្នុងឃុំពាមមន្ទារបច្ចុប្បន្ន មិនមានសក្តានុពលខ្លាំងក្លានោះទេគឺ គ្រាន់តែមាន ដំណាំឈើហូបផ្លែ និងបន្លែបង្កាតិចតួចដែលត្រូវបានដាំជាលក្ខណៈគ្រួសារនៅលើដីជុំវិញលំនៅឋានក្នុងដី ភូមិសម្រាប់ការហូបចុកនិងលក់ខ្លះៗតែប៉ុណ្ណោះ។ ដំណាំរួមផ្សំទាំងនោះរួមមានឈើហូប ផ្លែ ដូង ចេក ត្នោត និងបន្លែ ត្រកូន សណ្តែក ននោង ល្ពៅ ដំឡូង ជាដើម។ ដំណាំរួមផ្សំទាំងអស់នេះ ត្រូវបានស្រោចស្រព ដោយប្រើប្រាស់ប្រភពទឹកភ្លៀង និងអណ្តូងស្នប់ទឹកក្រោមដី។

តារាងទី២២ ÷ អធិប្បាយពីឧបសគ្គ និងឱកាសលើដំណាំស្បៀង

ឱកាស	ឧបសគ្គ
<ul style="list-style-type: none"> - មានដីនៅជុំវិញលំនៅឋាន - មានប្រភពទឹកភ្លៀង ទឹកស្រះ និងទឹកក្រោមដីសម្រាប់ការស្រោចស្រព - ប្រជាពលរដ្ឋមានការយល់ដឹងពីសារៈប្រយោជន៍នៃដំណាំរួមផ្សំដែលអាចជួយផ្គត់ផ្គង់ដល់ការហូបចុកដោះស្រាយដល់ជីវភាពរស់នៅប្រចាំថ្ងៃ កាត់បន្ថយបានលើការចំណាយ។ 	<ul style="list-style-type: none"> - មានដីតិចតួចនៅជុំវិញលំនៅឋាន - ដីខ្វះជីជាតិ - ខ្វះទឹកស្រោចស្រពនៅរដូវប្រាំង - ការយល់ដឹងពីបច្ចេកទេសដាំដំណាំរបស់ប្រជាពលរដ្ឋនៅមានកម្រិត ។

រូបភាពទី១៤ ÷ ដំណាំរួមផ្សំ



គ. ផលិតកម្មដំណាំឧស្សាហកម្ម

ដំណាំឧស្សាហកម្ម គឺជាដំណាំកសិកម្មដែលទទួលបានផលិតផលជារួមគ្នាដើម្បីយកទៅបម្រើឱ្យឧស្សាហកម្ម ដែលបច្ចុប្បន្ន នៅក្នុងឃុំពាមមន្ទារ ពុំមានដាំដំណាំប្រភេទនេះទេ ដោយសារស្ថានភាពដីនៅក្នុងឃុំជាវាលទំនាបសមស្របជាមួយដំណាំស្រូវ មិនអំណោយផលដល់ការដាំដំណាំឧស្សាហកម្មឡើយ។

១.៣.៣ ធនធានធម្មជាតិ

ក. ធនធានព្រៃឈើ

បច្ចុប្បន្ននេះនៅក្នុងឃុំពាមមន្ទារ ពុំមានដីព្រៃឈើនោះទេ តែបើតាមរបាយការណ៍ការវិភាគប្រព័ន្ធក្សេត្រ-បរិស្ថាន បានឱ្យដឹងថា កាលពី ១០ ឆ្នាំមុន មានគ្រួសាររហូតដល់ ៩០% ប្រើប្រាស់ឧស សម្រាប់ ដុតចំអិនអាហារ និងមានគ្រួសារខ្លះទៀតរុករកស្លឹកបាសសម្រាប់ហូបជាអាហារ។ ទន្ទឹមនេះរបាយការណ៍បានឱ្យដឹងទៀតថាក្រោយ ១០ឆ្នាំមកដល់ពេលនេះ ចំនួនគ្រួសារទៅរុករកអនុផលព្រៃឈើ មានការថយចុះ ដោយសារការកៀរធ្វើដីស្រែត្រូវវិលាយដំបូកក្នុងស្រែ។

តារាងទី២៣៖ អធិប្បាយពីឧបសគ្គ និងឱកាសធនធានព្រៃឈើ

ឱកាស	ឧបសគ្គ
<ul style="list-style-type: none"> - មានច្បាប់ស្តីពីព្រៃឈើដែលបានកំណត់ករណីយកិច្ចរបស់ប្រជាពលរដ្ឋក្នុងការចូលរួមដាំដើមឈើ - មានការលើកទឹកចិត្តពីរាជរដ្ឋាភិបាលដល់ការចូលរួមដាំដើមឈើរបស់ប្រជាពលរដ្ឋ - មានការផ្តល់នូវជំនួយបច្ចេកទេសដាំដើមឈើពី រដ្ឋបាលព្រៃឈើ។ - មានដីតាមដងផ្លូវសាធារណៈប្រព័ន្ធប្រឡាយសាលារៀន មណ្ឌលសុខភាព វត្តអារាមតាមភូមិ ដែលអាចដាំដើមឈើបាន ។ 	<ul style="list-style-type: none"> - មានការកាប់ឈើសម្រាប់ធ្វើជាអុសដុត និងប្រើប្រាស់ផ្សេងៗ - ការយល់ដឹងរបស់ប្រជាពលរដ្ឋអំពីផលប្រយោជន៍ នៃដើមឈើនៅមានកម្រិត - ការអនុវត្តច្បាប់ព្រៃឈើនៅមិនទាន់បានពេញលេញ - ការផ្សព្វផ្សាយច្បាប់ពុំទាន់បានទូលំទូលាយនៅឡើយ

ខ. ធនធានជលផល

តាមរបាយការណ៍ការវិភាគប្រព័ន្ធក្សេត្រ-បរិស្ថាន បានឱ្យដឹងថា នៅក្នុងឃុំពាមមន្ទារកាលពី ១០ឆ្នាំមុន មានគ្រួសារខ្លះរុករកអនុផលជីវចម្រុះដូចជា ត្រកួន កំប្លោក ព្រលិត និងបន្លែធម្មជាតិផ្សេងទៀតព្រមទាំងត្រីស្រែសម្រាប់ហូបជាអាហារ ហើយក្រោយ១០ឆ្នាំមកដល់ពេលនេះ ចំនួនគ្រួសារទៅរុករកអនុផលទាំងនេះមានការថយចុះ ជាពិសេសត្រីស្រែ ដោយសារការប្រើប្រាស់ថ្នាំពុលនិងដីគីមី កសិកម្មនិងការប្រើប្រាស់ឧបករណ៍នេសាទខុសច្បាប់។

តារាងទី២៤៖ តារាងអធិប្បាយពីឧបសគ្គ និងឱកាស

ឱកាស	ឧបសគ្គ
<ul style="list-style-type: none"> - មានដីស្រែធំទូលាយអំណោយផលដល់ធនធានជលផល - មានប្រព័ន្ធប្រឡាយអំណោយផលដល់ធនធានជលផល - មានការគាំទ្រនិងផ្សព្វផ្សាយអំពីវារីវប្បកម្មពីក្រសួងកសិកម្មជូនដល់កសិករ។ 	<ul style="list-style-type: none"> - មានការប្រើប្រាស់ដីគីមីនិងថ្នាំសម្លាប់សត្វល្អិតមិនសមស្រប នាំឱ្យមានការ ថយចុះបរិមាណត្រីស្រែ - ការនេសាទខុសច្បាប់។

គ. ធនធានដី

នៅក្នុងឃុំពាមមន្ទារ មិនមានទិន្នន័យពីជំនាញពាក់ព័ន្ធអំណះអំណាចពីវត្តមានធនធានដីនៅ ក្នុងឃុំគួរឱ្យកត់សម្គាល់បាននោះទេ គឺជាក់ស្តែងឃើញមានតែវាលស្រែគ្របដណ្តប់ស្ទើរទូទាំងឃុំប៉ុណ្ណោះ។

១.៤. ទីផ្សារ និងខ្សែសង្វាក់ផលិតផល

១.៤.១. ទីផ្សារ និងតម្លៃកសិផល អនុផលព្រៃឈើ និងផលនេសាទ

បច្ចុប្បន្នឃុំពាមមន្ទារ មានតែផលិតផលស្រូវមួយមុខគត់ ដែលអាចផលិតបាននាំយកទៅរក ទីផ្សារសល់ពីការហូបចុក ហើយផលិតផលស្រូវដែលអាចនាំទៅរកទីផ្សារមានតែពីរប្រភេទប៉ុណ្ណោះ គឺស្រូវ អ៊ីអែរ ៥០៤(IR504)និងស្រូវផ្ការំដួល។ បើយោងតាមរបាយការណ៍ស្តីពីការវិភាគប្រព័ន្ធក្សេត្រ-បរិស្ថានឃុំពាមមន្ទារ ឆ្នាំ២០១៧ បានឱ្យដឹងថាស្រូវប្រភេទ អ៊ីអែរ៥០៤ មានទីផ្សារនៅប្រទេស វៀតណាម ដែលប្រជាពលរដ្ឋតែងតែលក់តាមរយៈឈ្នួញមកទទួលទិញដល់ក្នុងឃុំមានតម្លៃត្រឹម៨០០ រៀលក្នុងមួយគីឡូក្រាម ចំណែកស្រូវផ្ការំដួលមានទីផ្សារនៅក្នុងប្រទេស និងទីផ្សារក្រៅប្រទេសរួមមាន ប្រទេសវៀតណាមនិង ប្រទេសថៃ ដែលប្រជាពលរដ្ឋតែងតែលក់តាមរយៈឈ្នួញមកទទួលទិញដល់ក្នុងឃុំដែរ តែមានតម្លៃ ១ ០០០ រៀលក្នុងមួយគីឡូក្រាម។

តារាងទី២៥ ÷ ស្ថិតិផលិតផលស្រូវ និងតម្លៃ

ល.រ	ប្រភេទផលិតផលស្រូវ	ឯកតា	តម្លៃជារៀល	ទីផ្សារ	
				ក្នុងស្រុក	ក្រៅប្រទេស
១	អ៊ីអែរ ៥០៤	១ គ.ក	៨០០		វៀតណាម
២	ផ្ការំដួល	១ គ.ក	១០០០		វៀតណាមថៃ

១.៤.២. ខ្សែសង្វាក់ និងចរាចរផលិតផល

តាមរបាយការណ៍ស្តីពីការវិភាគប្រព័ន្ធក្សេត្រ-បរិស្ថានឃុំពាមមន្ទារ ឆ្នាំ ២០១៧ បានឱ្យដឹងថាបច្ចុប្បន្ន នៅក្នុងឃុំពាមមន្ទារ ការផលិតដំណាំស្រូវរហូតដល់បានផលលក់ចេញគឺ ត្រូវដំណើរការតាម ខ្សែសង្វាក់ជាបន្តបន្ទាប់ ដូចជាការផលិតដំណាំស្រូវផ្ការំដួល ដោយចាប់ផ្តើមពីការត្រៀមពូជស្រូវ ដែលភាគច្រើនមានរក្សាទុកដោយខ្លួនឯង និងមានការទិញចូលតិចតួចប្រមាណ ១៥% ប៉ុណ្ណោះ ហើយមានការរៀបចំដី រួមទាំងការថែទាំមានការដាក់ជីនិងបាញ់ថ្នាំសម្លាប់សត្វល្អិត រហូតដល់ច្រូតកាត់ដែលប្រើដោយគ្រឿងយន្ត។ ផលស្រូវដែលបានត្រូវបានហាលសម្អាតទុកពូជនិងទុកផ្គត់ផ្គង់ការហូបចុកប្រមាណ២០% ចំណែកផលស្រូវ នៅសើមដែលនៅសល់ប្រមាណ ៦៥% យកទៅលក់ឱ្យឈ្នួញ នៅតាមដងផ្លូវក្នុងឃុំបានតម្លៃ ១ ៣០០ រៀល ក្នុងមួយគីឡូក្រាម ហើយឈ្នួញបន្តលក់ឱ្យឈ្នួញទី២ បានតម្លៃ ១ ៥០០ រៀល ក្នុងមួយគីឡូក្រាម យកទៅកិនកែច្នៃជាអង្ករនាំទៅទីផ្សារក្នុងប្រទេស និងទីផ្សារក្រៅប្រទេស។ ចំពោះស្រូវអ៊ីអែរ៥០៤ វិញពូជត្រូវ ទិញចូលប្រមាណ ៩០% ហើយផលស្រូវ ដែលទទួលបានត្រូវបានហាលសម្អាតទុកពូជ និងទុកផ្គត់ផ្គង់ការ ហូបចុកប្រមាណ ២០% ចំណែកផលស្រូវនៅសើមដែលសល់ប្រមាណ ៨០% យកទៅលក់ឱ្យឈ្នួញនៅ តាមដងផ្លូវក្នុងឃុំបានតម្លៃត្រឹមតែ ៨០០ រៀលក្នុងមួយគីឡូក្រាម ហើយមួយចំនួនទៀតឈ្នួញ

បន្តយ1 ទៅលក់ដល់ព្រំដែនវៀតណាម និងមួយចំនួនបន្តលក់ឱ្យម៉ាស៊ីនកិនស្រូវបានតម្លៃ ៨៧០ រៀល មួយគីឡូក្រាម។

រូបភាពទី១៥៖ ការដឹកជញ្ជូន

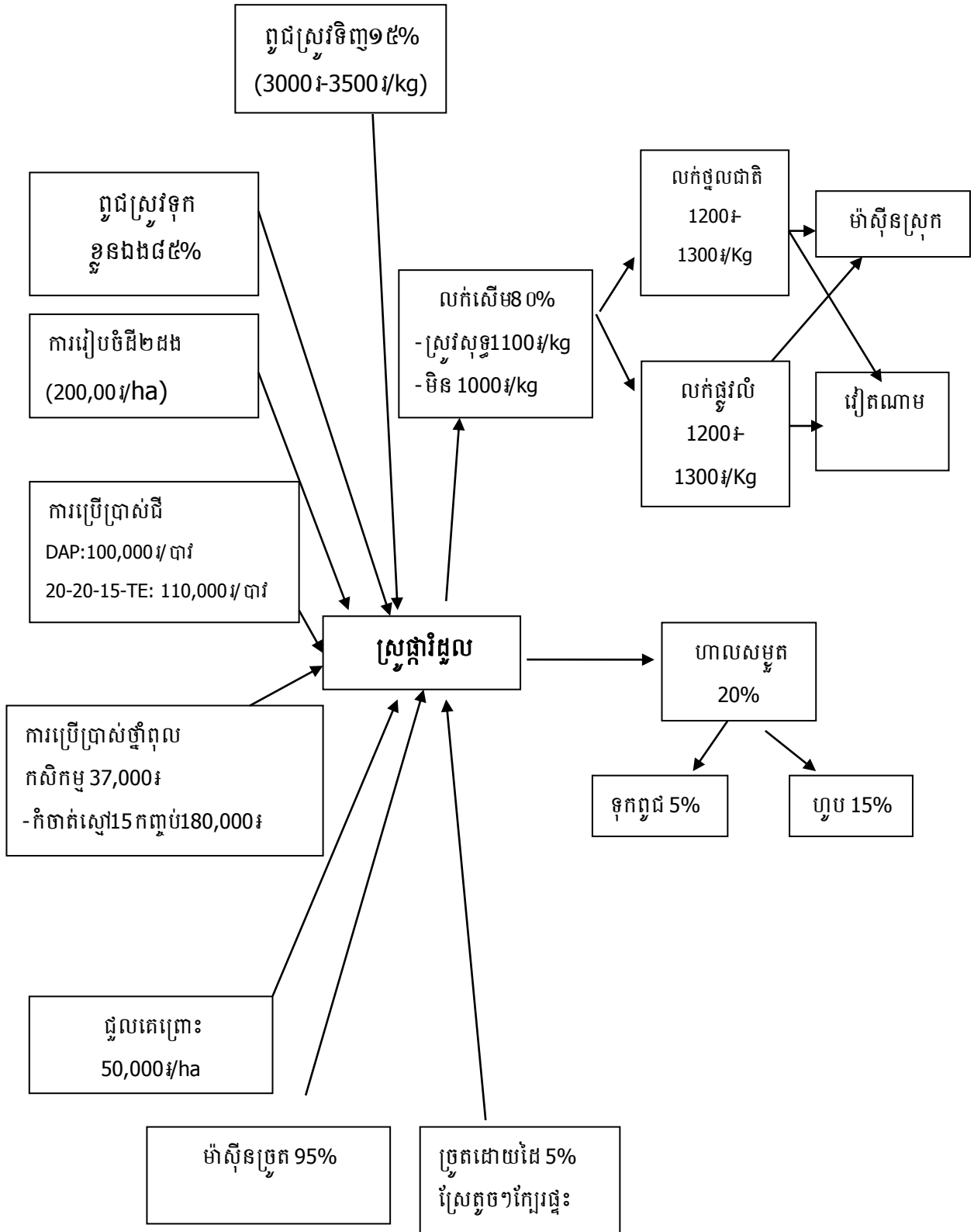


១.៤.៣. ឱកាស និងឧបសគ្គនៃទីផ្សារ និងខ្សែសង្វាក់ផលិតផល

តារាងទី២៥៖ អធិប្បាយពីឧបសគ្គ និងឱកាស

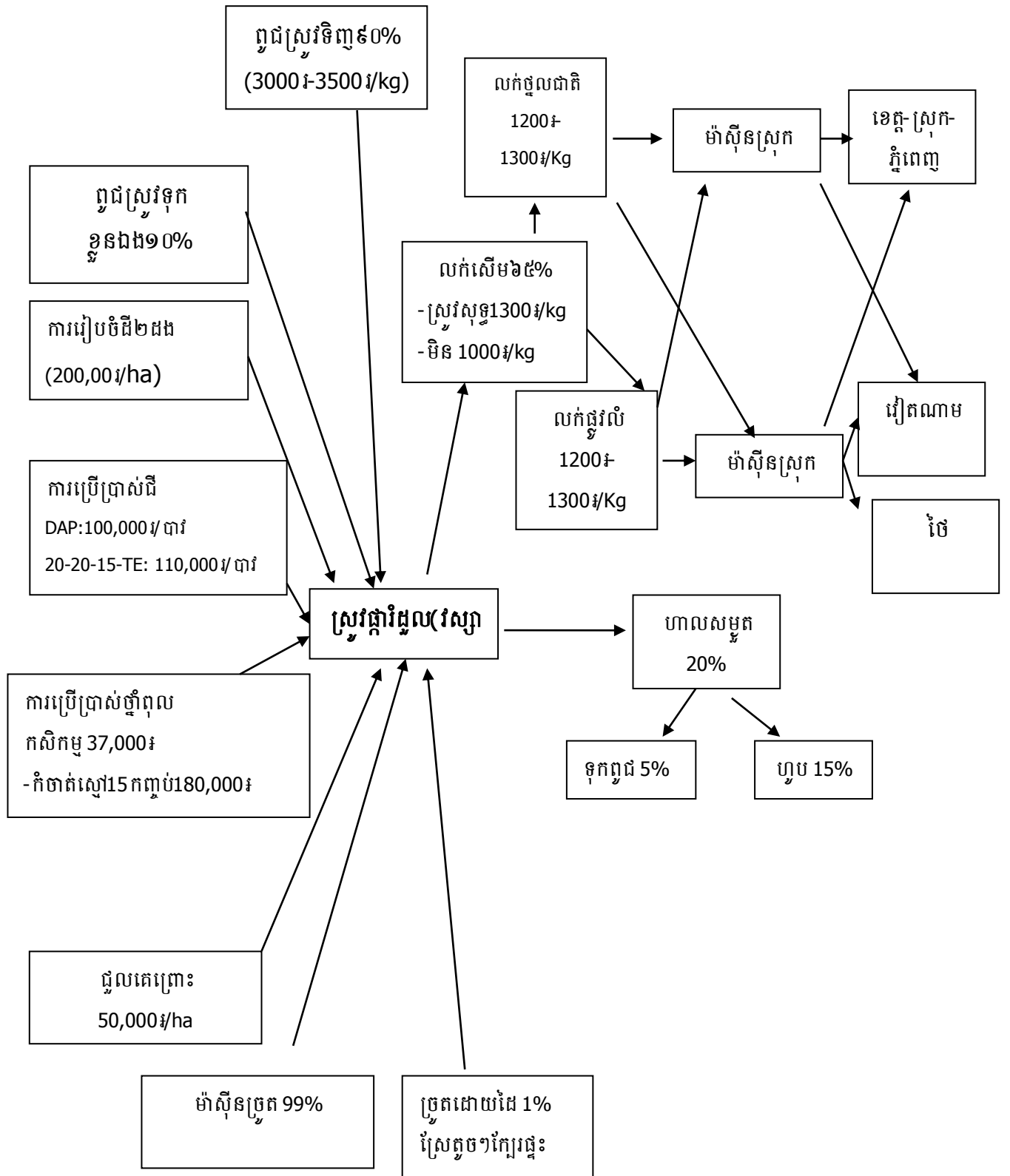
ឱកាស	ឧបសគ្គ
<ul style="list-style-type: none"> - មានឈ្មួញមកទិញដល់កន្លែង - មានសេវាកម្មជួលគ្រឿងយន្តកសិកម្ម (ភ្នំរាស់ ច្រូតកាត់) - មានភាពងាយស្រួលក្នុងការដឹកជញ្ជូនផលិតផលស្រូវ 	<ul style="list-style-type: none"> - កសិករទិញដីពីឯកជន - កសិករលក់ស្រូវឱ្យឈ្មួញកណ្តាល - ឈ្មួញជាអ្នកកំណត់តម្លៃស្រូវ - ឈ្មួញកណ្តាលយកដី ថ្នាំ និងប្រេងមកបណ្តាក់ដោយគិតការប្រាក់ខ្ពស់រហូតដល់២% ក្នុងមួយខែហើយទូទាត់នៅពេលប្រមូលផល - កសិករប្រើពូជទុកខ្លួនឯងច្រើនជំនាន់ - ធាតុចូលកសិកម្មថ្លៃខ្ពស់

ដ្យាក្រាមទី៣៖ ខ្សែសង្វាក់តម្លៃ



ប្រភព៖ របាយការណ៍ស្តីពីការវិភាគប្រព័ន្ធក្សេត-បរិស្ថាន ឃុំពាមមន្ទារ ឆ្នាំ២០១៧

ដ្យាក្រាមទី៤៖ ខ្សែសង្វាក់តម្លៃ



ប្រភព៖ របាយការណ៍ស្តីពីការវិភាគប្រព័ន្ធក្សេត-បរិស្ថាន ឃុំពាមមន្ទារ ឆ្នាំ២០១៧

ជំពូក ២៖ ការវិនិច្ឆ័យ តម្រូវការ សក្តានុពល និងឧបសគ្គ សម្រាប់អនាគត

២.១. តម្រូវការសម្រាប់អនាគត

២.១.១. ផែនការអភិវឌ្ឍឃុំ

ក. ផែនការអភិវឌ្ឍឃុំ៥ឆ្នាំ (២០១៧-២០២២)

ផែនការអភិវឌ្ឍឃុំ៥ឆ្នាំ គឺជាមធ្យោបាយយ៉ាងសំខាន់របស់រដ្ឋបាលថ្នាក់ក្រោមជាតិ ដែលត្រូវប្រើប្រាស់សម្រាប់កំណត់អំពីបញ្ហា តម្រូវការជាអាទិភាពយ៉ាងពិតប្រាកដរបស់មូលដ្ឋាន និងយុទ្ធសាស្ត្រនានា ដើម្បីដោះស្រាយនូវបញ្ហាប្រឈមទាំងនោះ សំដៅឆ្លើយតបទៅនឹងតម្រូវការជាអាទិភាពរបស់ប្រជាពលរដ្ឋក្នុងឃុំយ៉ាងមានប្រសិទ្ធភាពតាមរយៈការរៀបចំឱ្យមានតារាងក្របខ័ណ្ឌអភិវឌ្ឍឃុំមួយ មានរយៈពេលប្រាំឆ្នាំសម្រាប់អាណត្តិក្រុមប្រឹក្សាឃុំ។ តារាងក្របខ័ណ្ឌអភិវឌ្ឍឃុំនេះ បានរំលេចនូវចក្ខុវិស័យអភិវឌ្ឍដែលជាទស្សនៈរបស់ក្រុមប្រឹក្សាចង់បានការប្រែប្រួលជីវភាពរស់នៅរបស់ប្រជាពលរដ្ឋខ្លួនឱ្យបានស្របតាមចក្ខុវិស័យរបស់រាជរដ្ឋាភិបាល ហើយដើម្បីសម្រេចបាននូវចក្ខុវិស័យនេះ ក៏បានរំលេចឱ្យឃើញពីគោលបំណងអភិវឌ្ឍដែលជាលទ្ធផលរួមរបស់ក្រុមប្រឹក្សាចង់បាន ព្រមទាំងគោលដៅអភិវឌ្ឍដែលជាលទ្ធផលនានារបស់ក្រុមប្រឹក្សាចង់បានតាមវិស័យនីមួយៗ។ ទន្ទឹមនេះក៏បានរំលេចឱ្យឃើញនូវយុទ្ធសាស្ត្រអភិវឌ្ឍដែលជាការកំណត់នូវវិធីសាស្ត្រ ឬសកម្មភាពត្រូវអនុវត្ត ដើម្បីសម្រេចបានគោលដៅអភិវឌ្ឍនីមួយៗខាងលើ។

ចំណែកឃុំពាមមន្ទារ ក្រុមប្រឹក្សាឃុំក្នុងអាណត្តិ ២០១៨-២០២២ ក៏បានរៀបចំឱ្យមានផែនការអភិវឌ្ឍឃុំរយៈពេលប្រាំឆ្នាំរបស់ខ្លួន ដែលក្នុងនោះបានលើកឡើងពីគម្រោងវិនិយោគរយៈពេល ប្រាំឆ្នាំទៅក្នុងតារាងក្របខ័ណ្ឌអភិវឌ្ឍឃុំដូចមានខ្លឹមសារ ដែលក្រុមការងារបានដកស្រង់បញ្ចូលក្នុងតារាងខាងក្រោម៖

តារាងទី២៧៖ ការកំណត់តម្រូវការនៃការអភិវឌ្ឍ គោលដៅ និងយុទ្ធសាស្ត្រ

តម្រូវការនៃការអភិវឌ្ឍ	ប្រភពឯកសារ	គោលដៅនៃការអភិវឌ្ឍ	យុទ្ធសាស្ត្រនៃការអភិវឌ្ឍ	សកម្មភាពជាអាទិភាព	លេខរៀននៅលើផែនទី
១	២	៣	៤	៥	៦
១. ហេដ្ឋារចនាសម្ព័ន្ធ	សៀវភៅផែនការអភិវឌ្ឍឃុំ២០១៧-២០២២	ប្រជាពលរដ្ឋក្នុងឃុំមានផ្លូវល្អសម្រាប់ធ្វើដំណើរ និងចរាចរទឹកភ្លៀង	- ជួសជុលផ្លូវលំ និងក្រាលខ្សាច់ភ្នំ - កែលម្អផ្លូវលំជនបទ - ស្តារ ថែទាំ និងពង្រីកប្រព័ន្ធគមនាគមន៍	- ជួសជុលផ្លូវលំដីស - ជួសជុលផ្លូវក្រាលខ្សាច់ភ្នំ - ថែទាំផ្លូវ	
២. ប្រព័ន្ធធារាសាស្ត្រ	សៀវភៅផែនការអភិវឌ្ឍឃុំ២០១៧-២០២២	- ប្រជាពលរដ្ឋអាចមានប្រព័ន្ធ	- ជួសជុលប្រឡាយទឹក - សាងសង់ប្រព័ន្ធ	- ដឹកប្រឡាយ - ស្តារប្រឡាយ	

តម្រូវការនៃការអភិវឌ្ឍន៍	ប្រភពឯកសារ	គោលដៅនៃការអភិវឌ្ឍន៍	យុទ្ធសាស្ត្រនៃការអភិវឌ្ឍន៍	សកម្មភាពជាអាទិភាព	លេខរៀននៅលើផែនទី
	៧-២០២២	ធានាសាស្ត្រសម្រាប់ធនាបរិមាណប្រភពទឹកគ្រប់គ្រាន់	ធានាសាស្ត្របន្ថែម - កែលម្អប្រព័ន្ធធានាសាស្ត្រ	ស្រោចស្រព - ពង្រឹងគណៈកម្មការគ្រប់គ្រងធានាសាស្ត្រ	
៣. ផលិតផលដំណាំរួមផ្សំគ្រប់ប្រភេទ និងបច្ចេកទេសចិញ្ចឹមមាន់ ទា ត្រី	សៀវភៅផែនការអភិវឌ្ឍន៍ឃុំ២០១៧-២០២២	- ប្រជាពលរដ្ឋទទួលបានចំណេះដឹងបន្ថែមពីការបណ្តុះបណ្តាលដំណាំនិងបន្លែគ្រប់ មុខ ហើយបណ្តុះបណ្តាលចិញ្ចឹមជ្រូក ចិញ្ចឹមត្រី	- បណ្តុះបណ្តាលបច្ចេកទេសចិញ្ចឹមមាន់ ទា និងត្រី	- រៀនវគ្គខ្លីពីការដាំដំណាំបន្លែលក្ខណៈគ្រួសារ - បណ្តុះបណ្តាលបច្ចេកទេសចិញ្ចឹមសត្វ - បណ្តុះបណ្តាលបច្ចេកទេស មុននិងក្រោយប្រមូលផល	
៤. ប្រជាពលរដ្ឋមុខរបរបន្ថែមដើម្បីឱ្យជីវភាពប្រសើរឡើង	សៀវភៅផែនការអភិវឌ្ឍន៍ឃុំ២០១៧-២០២២	- លើកកម្ពស់ជីវភាពប្រជាពលរដ្ឋតាមរយៈការបង្កើនផលិតភាពកសិកម្មនិងពង្រីក មុខរបរ	- បង្កើនការយល់ដឹងដល់ពលរដ្ឋឱ្យទទួលបានបច្ចេកទេសកសិកម្មសមស្របដោយមានការគាំទ្រពីស្ថាប័ននានា	- បណ្តុះបណ្តាលបច្ចេកទេសដំណាំស្រូវ និងបន្លែ - បណ្តុះបណ្តាលបច្ចេកទេសប្រើជីគីមី និងធ្វើជី ធម្មជាតិ - ផ្តល់ព័ត៌មានស្រូវមានទិន្នផលខ្ពស់ - បណ្តុះបណ្តាលបច្ចេកទេសចិញ្ចឹមសត្វ - ចាក់វ៉ាក់សាំងកាពារ ជំងឺសត្វ - ផ្តល់ព័ត៌មានសត្វ - រកការជួយគាំទ្រគ្រួសារ ក្រីក្រ - ផ្តល់ឥណទានការប្រាក់ ទាប - បណ្តុះបណ្តាលវិជ្ជាជីវៈប្រកបមុខរបរ - ផ្តល់ព័ត៌មានត្រី	
៥. កុមារអាយុដល់វ័យសិក្សា និងយុវជនត្រូវបានចូលរៀនសូត្របញ្ចប់	សៀវភៅផែនការអភិវឌ្ឍន៍ឃុំ២០១៧-២០២២	- ធ្វើយ៉ាងណាសម្រេចឱ្យបានការអប់រំជាមូលដ្ឋានរយៈពេល ៩ឆ្នាំ	- ប្រមូលកុមារអាយុ ៣-៥ឆ្នាំ ឱ្យបានចូលរៀនថ្នាក់មត្តេយ្យ - ប្រមូលកុមារដែលបោះបង់ការសិក្សាឱ្យបានចូលរៀនឡើងវិញអាយុ ៦-១១ឆ្នាំ	- សង់សាលាមត្តេយ្យសហគមន៍ - បណ្តុះបណ្តាលគ្រូមត្តេយ្យសហគមន៍ - ផ្តល់សំភារៈសិក្សា - ឧបត្ថម្ភថវិកាដល់គ្រូ មត្តេយ្យ - ផ្សព្វផ្សាយពីប្រយោជន៍នៃការសិក្សាដល់ឪពុកម្តាយ - រកការជួយគាំទ្រដល់សិស្សក្រីក្រ	
៦. មណ្ឌលសុខភាព	សៀវភៅផែនការអភិវឌ្ឍន៍ឃុំ២០១៧-២០២២	- លើកកម្ពស់ការយល់ដឹងដល់ប្រជាពលរដ្ឋតាមការផ្សព្វផ្សាយ ថែទាំ សុខភាពនិង របៀបរស់នៅដោយសុខ ភាពល្អ	- លើកកម្ពស់សុខភាពប្រជាជនក្នុងឃុំ និងសុវត្ថិភាពមាតា ពេលមុននិងក្រោយប្រសូត្រ - បង្កើនការប្រឆាំងជំងឺអេដស៍ និងជំងឺឆ្លងនានា	- ផ្សព្វផ្សាយពីការថែទាំសុខភាពអនាម័យ - ផ្សព្វផ្សាយជំរុញការពិនិត្យផ្ទៃពោះនៅមណ្ឌល - ផ្តល់វ៉ាក់សាំងដល់ស្ត្រី និងកុមារ - សង់បង្គន់អនាម័យ - ពង្រឹងបណ្តាញក្រុមទ្រ	

តម្រូវការនៃការអភិវឌ្ឍន៍	ប្រភពឯកសារ	គោលដៅនៃការអភិវឌ្ឍន៍	យុទ្ធសាស្ត្រនៃការអភិវឌ្ឍន៍	សកម្មភាពជាអាទិភាព	លេខរៀននៅលើផែនទី
			ដោយមានការគាំទ្រពីស្ថាប័នជំនាញនានា	ទ្រង់សុខភាពភូមិ -ផ្សព្វផ្សាយជំងឺឆ្លងរាតត្បាតផ្សេងៗ	
៧. គ្រួសារមានចំណូលប្រសើរឡើង	សៀវភៅផែនការអភិវឌ្ឍន៍ឃុំ២០១៧-២០២២	- បំណាច់ឆ្នាំ ២០១៧ ប្រជាពលរដ្ឋ ៣០% នៃគ្រួសារមិនមានមុខរបរមានចំណូលលើសឡើង។	- បង្កើនចំណូលក្នុងគ្រួសារ	- បណ្តុះបណ្តាលបច្ចេកទេសដាំដំណាំ - ផ្តល់ពូជបន្លែ - បណ្តុះបណ្តាលបច្ចេកទេសចិញ្ចឹមសត្វ - ផ្តល់ពូជសត្វ - បង្កើតក្រុមកែលម្អមុន បង្វិល	
៨. លុបបំបាត់កាត់បន្ថយទំនាស់ដីធ្លី	សៀវភៅផែនការអភិវឌ្ឍន៍ឃុំ២០១៧-២០២២	- ប្រជាពលរដ្ឋទទួលបានចំណេះដឹងពីការផ្សព្វផ្សាយច្បាប់ភូមិបាល - ប្រុងកម្មសិទ្ធិដីធ្លីជូនប្រជាពលរដ្ឋ	- បង្កើនចំណេះដឹងច្បាប់ភូមិបាល	- ផ្តល់ប័ណ្ណកម្មសិទ្ធិដីធ្លី - ផ្សព្វផ្សាយច្បាប់ភូមិបាល - ជំរុញប្រជាពលរដ្ឋធ្វើរបង និងព្រំដីឱ្យបានច្បាស់លាស់	
៩. ប្រជាពលរដ្ឋមានសុខភាពល្អ	សៀវភៅផែនការអភិវឌ្ឍន៍ឃុំ២០១៧-២០២២	- បំណាច់អាណត្តិទី៣ ប្រជាពលរដ្ឋប្រមាណ ៩០% ក្នុងឃុំមានសុខភាពល្អ ពិសេសស្ត្រី និងកុមារ	- ជំរុញ និងបង្កើនការការពារ និងព្យាបាលសុខភាពប្រជាពលរដ្ឋ	- ផ្សព្វផ្សាយពីការថែទាំ និងអប់រំ - ផ្តល់សេវាព្យាបាលដល់មូលដ្ឋាន - ប្រជុំគណៈកម្មការមណ្ឌលសុខភាព - ប្រជុំក្រុមទ្រទ្រង់សុខភាពភូមិឡើងទាត់ - ផ្តល់សំភារៈបរិក្ខារ និងដឹកជញ្ជូន - ផ្សព្វផ្សាយអប់រំពេលស្រ្តីមានផ្ទៃពោះ - ផ្សព្វផ្សាយពីសារៈសំខាន់នៃការឆ្លងទន្លេនៅមណ្ឌលសុខភាព - ផ្តល់និងទទួលវ៉ាក់សាំង ការពារ - ផ្តល់វ៉ាក់សាំង៨មុខដល់កុមារគ្រប់គ្រាន់ - ផ្សព្វផ្សាយពីកម្មវិធីពន្យាកំណើត	
១០. ប្រជាពលរដ្ឋរស់នៅមានសុវត្ថិភាព ពេលមានគ្រោះមហន្តរាយ	សៀវភៅផែនការអភិវឌ្ឍន៍ឃុំ២០១៧-២០២២	- ប្រជាពលរដ្ឋរស់នៅមានសុវត្ថិភាព មិនមានគ្រោះមហន្តរាយក្នុងចំណាច់ឆ្នាំ២០១៧	- បង្កើនការការពារគ្រោះមហន្តរាយ	- បង្កើតគណៈកម្មការគ្រប់គ្រងគ្រោះមហន្តរាយ - បង្កើតក្រុមសង្គ្រោះពេលមានគ្រោះមហន្តរាយ - បណ្តុះបណ្តាលបច្ចេកទេសសង្គ្រោះ	

តម្រូវការនៃការអភិវឌ្ឍន៍	ប្រភពឯកសារ	គោលដៅនៃការអភិវឌ្ឍន៍	យុទ្ធសាស្ត្រនៃការអភិវឌ្ឍន៍	សកម្មភាពជាអាទិភាព	លេខរៀននៅលើផែនទី
				<ul style="list-style-type: none"> -ផ្តល់សំភារៈសង្គ្រោះពេលមានមហន្តរាយ -សាងសង់ទូលសុវត្ថិភាព 	
១១. កុមាររងគ្រោះដោយជំងឺអេដស៍	សៀវភៅផែនការអភិវឌ្ឍន៍ឃុំ២០១៧-២០២២	-បំណាច់ឆ្នាំ២០១៧កុមាររងគ្រោះដោយជំងឺអេដស៍ត្រូវបានការពារគ្រប់គ្នា	-បង្កើនការការពារកុមារងាយរងគ្រោះដោយជំងឺអេដស៍	<ul style="list-style-type: none"> -ផ្តល់ថ្នាំពន្យារជំងឺអេដស៍ -ផ្តល់ទុនសម្រាប់ប្រកបមុខ របរ -ផ្តល់អារហាររូបត្ថម្ភ -ផ្សព្វផ្សាយទប់ស្កាត់ការរីករាលដាលជំងឺអេដស៍ 	
១២. មានមធ្យោជាតិនៅបន្តពូជនិងការរស់នៅមានបរិស្ថានល្អ	សៀវភៅផែនការអភិវឌ្ឍន៍ឃុំ២០១៧-២០២២	-នៅក្នុងមូលដ្ឋានឃុំទាំងមូលមានមធ្យោជាតិនៅគង់វង្សនិងសំបូរទៅដោយបរិស្ថានល្អ បំណាច់ឆ្នាំ២០១៧	-ទប់ស្កាត់ ការពារមធ្យោជាតិនិងកែលម្អបរិស្ថាន	<ul style="list-style-type: none"> -ទប់ស្កាត់ការប្រើប្រាស់ឧបករណ៍នេសាទខុសច្បាប់ -ផ្សព្វផ្សាយច្បាប់ជលផល -ផ្សព្វផ្សាយការប្រើប្រាស់ ជីគីមី-ថ្នាំពុលដល់បរិស្ថាន 	
១៣. យល់ពីច្បាប់នានាក្នុងមូលដ្ឋានឃុំកាន់តែប្រសើរ	សៀវភៅផែនការអភិវឌ្ឍន៍ឃុំ២០១៧-២០២២	-បំណាច់ឆ្នាំ២០១៧ចំណេះដឹង សមត្ថភាព ដឹកនាំគ្រប់គ្រង ការងាររដ្ឋបាលនិងសន្តិ សុខសណ្តាប់ធ្នាប់សាធារណៈកាន់តែប្រសើរ	-បង្កើនសមត្ថភាពកិច្ចការរដ្ឋបាល និងការការពារសណ្តាប់ធ្នាប់សាធារណៈ	<ul style="list-style-type: none"> -បណ្តុះបណ្តាលកិច្ចការ រដ្ឋបាល -ផ្សព្វផ្សាយច្បាប់ផ្សេងៗដល់មូលដ្ឋាន -បណ្តុះបណ្តាលច្បាប់ព្រហ្មទណ្ឌ -បណ្តុះបណ្តាលច្បាប់រដ្ឋប្បវេណី -ផ្សព្វផ្សាយសេចក្តីណែនាំ ភូមិឃុំមានសុវត្ថិភាព -រៀបចំវេទិកាសាធារណៈ -រៀបចំប្រជុំការពារ 	
១៤. គ្រួសារក្នុងមូលដ្ឋានឃុំរស់នៅមានសុភមង្គល	សៀវភៅផែនការអភិវឌ្ឍន៍ឃុំ២០១៧-២០២២	-បំណាច់ឆ្នាំ២០១៧ប្រជាពលរដ្ឋរស់នៅមានសុខដុមរម្យនាចេះគោរពសិទ្ធិគ្នាគ្មានអំពើហិង្សានិងការរំលោភសេពសន្ថវៈពីជនខិលខូច	-បង្កើនការយល់ដឹងពីសិទ្ធិនិងសមធម៌យេនឌ័រនិងទប់ស្កាត់ការរំលោភសេពសន្ថវៈ	<ul style="list-style-type: none"> -បណ្តុះបណ្តាលច្បាប់អំពីហិង្សាក្នុងគ្រួសារ -ផ្សព្វផ្សាយច្បាប់អំពីហិង្សាក្នុងគ្រួសារ -បណ្តុះបណ្តាលច្បាប់សមធម៌យេនឌ័រ -ផ្សព្វផ្សាយច្បាប់ច្បាប់សមធម៌យេនឌ័រ -បណ្តុះបណ្តាលច្បាប់កេងប្រវ័ញ្ចពលកម្ម និងការជួញដូរមនុស្ស -ផ្សព្វផ្សាយច្បាប់ចំណាកស្រុកមានសុវត្ថិភាព -បណ្តុះបណ្តាលច្បាប់ស្ត្រីក្នុងកិច្ចការសង្គម 	

ចំណែកចំនួនគ្រួសារក្នុងឃុំ នឹងមានការកើនឡើងនៅក្នុងឆ្នាំ ២០៣២ ត្រូវបានធ្វើចំណោលតាមរយៈ
ការគណនាដូចខាងក្រោម៖

- ចំនួនប្រជាជនសរុបក្នុងឆ្នាំ ២០១៧ គឺ ១២ ២០៤ នាក់
- ចំនួនគ្រួសារសរុបក្នុងឆ្នាំ ២០១៧ គឺ ២ ៥៧៦ គ្រួសារ
- ចំនួនសមាជិកមធ្យមក្នុងមួយគ្រួសារក្នុងឆ្នាំ ២០១៧ គឺ:

$$12\ 204 \text{ នាក់} / 2\ 576 \text{ គ្រួសារ} = 4.75 \text{ នាក់/គ្រួសារ}$$

- ក្នុងរយៈពេល១៥ឆ្នាំខាងមុខចំនួនគ្រួសារកើនឡើងបាន:

$$2\ 576 \text{ នាក់} / 4.75 \text{ នាក់/គ្រួសារ} = 542 \text{ គ្រួសារ}$$

- ដូច្នេះចំនួនគ្រួសារសរុបក្នុងរយៈពេល១៥ឆ្នាំខាងមុខទៀតមាន:

$$2\ 576 \text{ គ្រួសារ} + 542 \text{ គ្រួសារ} = 3\ 118 \text{ គ្រួសារ}$$

តារាងទី២៨៖ ចំណោលប្រជាសាស្ត្រនៃចំនួនគ្រួសារ និងប្រជាជនសរុប(០៥ឆ្នាំ)

ឆ្នាំ	ចំនួនគ្រួសារ	ចំនួនប្រជាជន	
		សរុប	ស្រី
២០១៧	២ ៥៧៦	១២ ២០៤	៦ ២៣៦
២០២២	២ ៧៦៤	១៣ ១៤៤	៧ ០៤៩
២០២៧	២ ៩៥២	១៤ ០៨៤	៧ ៥៦៥
២០៣២	៣ ១៤០	១៥ ០៤៤	៨ ០៤៣

តារាងទី២៩៖ ចំណោលប្រជាសាស្ត្រតាមក្រុមអាយុ

ស្ថិតិតាមក្រុមអាយុ(ឆ្នាំ)	ឆ្នាំ ២០២២ (នាក់)		ឆ្នាំ ២០២៧ (នាក់)		ឆ្នាំ ២០៣២ (នាក់)		ផ្សេងៗ
	សរុប	ស្រី	សរុប	ស្រី	សរុប	ស្រី	
អាយុ០-២	៩៦៥	៥០៣	១០៩៤	៥៧០	១១៨៥	៦១៨	
អាយុ៣-៤	៩៨២	៤៨៨	៩៨៦	៤៩០	១០២៣	៥០៨	
អាយុ៥	៤៥៧	២៤២	៥៦២	២៩៨	៦៥២	៣៤៦	
អាយុ៦	៤៩២	២៤១	៥៤៧	២៦៨	៦១២	៣០០	
អាយុ៧-១១	១៣៨៧	៦៧២	១៤២១	៦៨៨	១៥៥៧	៧៥៤	
អាយុ១២-១៤	៥៩៥	៨១៧	៩៨៥	៩០០	៩៥៨	៨៧៥	
អាយុ១៥-១៧	១៩៩១	១០០២	២១៥៣	១០៨៣	២២៣២	១១២៣	
អាយុ១៨-២៤	៣៥៨	១៨០	៤៩៦	២៤៩	៤៨១	២៩២	

ស្ថិតិតាមក្រុមអាយុ(ឆ្នាំ)	ឆ្នាំ ២០២២ (នាក់)		ឆ្នាំ ២០២៧ (នាក់)		ឆ្នាំ ២០៣២ (នាក់)		ផ្សេងៗ
	សរុប	ស្រី	សរុប	ស្រី	សរុប	ស្រី	
អាយុ២៥-៣៥	១៩៣៦	១០៣៩	២០១៤	១០៨១	២១៣៨	១១៤៧	
អាយុ៣៦-៤៥	៨៥៩	៤៤៥	៩១២	៤៧២	១០៧៤	៥៥៦	
អាយុ៤៦-៦០	១៣៦៥	៧២១	១៣៨៤	៧៣១	១៤២១	៧៥១	
អាយុ៦១ឆ្នាំឡើង	១៣៦៥	៧២១	១៣៨៤	៧៣១	១៤២១	៧៥១	
ចំនួនប្រជាពលរដ្ឋសរុប	១៣១៤៤	៧០៤៩	១៤០៨៤	៧៥៦៥	១៥០៤៤	៨០៤៣	

២.១.៣. តម្រូវការដីធ្លីជាមូលដ្ឋាន

ក. តម្រូវការដីលំនៅឋាន៖

ចំពោះដីភូមិសំដៅទៅលើដីសម្រាប់សង់ផ្ទះ និងសម្រាប់សួនដំណាំជុំវិញផ្ទះតាមគ្រួសារ។ នៅក្នុងឆ្នាំ ២០១៧ ដែលជាឆ្នាំគោលយើងបានដឹងថា ដីលំនៅឋានមានទំហំ ៤៦១ ហិកតា និងមានគ្រួសារ សរុបចំនួន ២ ៥៧៦ គ្រួសារ គឺជាស្ថានភាពរស់នៅរបស់ប្រជាជនមានភាពសមស្របមិនមានបញ្ហាពីការ ខ្វះដីសម្រាប់លំនៅឋានឡើយ លើកលែងតែគ្រួសារមួយចំនួនតូចគឺស្មើចំនួន ៤១ គ្រួសារប៉ុណ្ណោះ ដែលមិនមានដីសម្រាប់សាងសង់លំនៅឋាន ហើយបច្ចុប្បន្នមានចំនួន ៣៣ គ្រួសារកំពុងរស់នៅលើដីចំណីប្រឡាយជាដីសាធារណៈ និងមានចំនួន ០៥ គ្រួសារកំពុងរស់នៅលើដីកម្មសិទ្ធិរបស់អ្នកដទៃ(យោងតាម ទិន្នន័យក្នុងជំពូកទី១ ត្រង់ចំណុច ១.៣.១ អំពីការកាន់កាប់ និងគ្រប់គ្រងការប្រើប្រាស់ដី) ដែលត្រូវយកចិត្តទុកដាក់ដោះស្រាយជូនតាមរយៈដីសម្បទានដីសង្គមកិច្ច មាននៅទីតាំងក្រៅឃុំតាមការសម្រេចរបស់គណៈកម្មាធិការសម្បទានដីសង្គមកិច្ច(នៅក្នុងឃុំពាមមន្ទារ ពុំមានដីឯកជនរបស់រដ្ឋសម្រាប់គោលដៅសម្បទានសង្គមកិច្ច)ព្រមទាំងមានចំនួន ០៨៣ គ្រួសារកំពុងរស់នៅជាមួយឪពុកម្តាយ ដែលអាចរស់នៅស្នងបន្តពីឪពុកម្តាយបាន។

ក្នុងឆ្នាំ២០១៧ ផ្ទៃដីលំនៅឋានជាមធ្យមសម្រាប់មួយគ្រួសារមានចំនួន៖

$$៤៦១ \text{ ហិកតា} / ២ ៥៧៦ \text{ គ្រួសារ} = ០,១៧ \text{ ហិកតា/គ្រួសារ}$$

តែបើតាមអនុក្រឹត្យលេខ ១៩ ស្តីពីសម្បទានដីសង្គមកិច្ច ចែងតម្រូវឱ្យមានដីលំនៅឋានយ៉ាងច្រើន ០,២៥ហិកតា ក្នុងមួយគ្រួសារ ដែលអាចប្រើប្រាស់សម្រាប់ដោះស្រាយជូន ៤១ គ្រួសារដែលគ្មានដីពិតប្រាកដសម្រាប់លំនៅឋាន ដើម្បីអាចទទួលបានដីសម្បទានសង្គមកិច្ចពីរដ្ឋដែលមាននៅទីតាំងផ្សេងពីឃុំពាមមន្ទារនេះ។

ដូច្នេះដើម្បីធានានិរន្តរភាពនៃការរស់នៅដូចបច្ចុប្បន្ន ចំពោះប្រជាជនដែលមានកំណើនក្នុងរយៈពេល ១៥ឆ្នាំខាងមុខ ត្រូវការដោះស្រាយដីសម្រាប់លំនៅឋានមួយចំនួនតាមការគណនាដូចខាងក្រោម៖
 - ក្នុងរយៈពេល១៥ឆ្នាំខាងមុខប្រជាជនកើនឡើងចំនួន៖ ២ ៨២០នាក់

- ចំនួនសមាជិកមធ្យមក្នុងមួយគ្រួសារមាន: ៥ នាក់/គ្រួសារ
- តម្រូវការដីលំនៅឋានក្នុង១គ្រួសារមានចំនួន ០,១៧ ហិកតា/គ្រួសារ
- ក្នុងរយៈពេល១៥ឆ្នាំខាងមុខចំនួនគ្រួសារកើនឡើងបាន:

២ ៨២០ នាក់ / ៥ នាក់/គ្រួសារ = ៥៦៤ គ្រួសារ

- ក្នុងរយៈពេល១៥ឆ្នាំ (២០១៧-២០៣២) ដីលំនៅឋានត្រូវកើនឡើង:

៥៦៤ គ្រួសារ x ០,១៧ ហិកតា/គ្រួសារ = ៩៦ ហិកតា

- ដូច្នេះរហូតដល់ឆ្នាំ ២០៣២ ដីលំនៅឋាននៅក្នុងឃុំពាមមន្ទារត្រូវកើនឡើងដល់:

៤៦១ ហិកតា + ៩៦ ហិកតា = ៥៥៧ ហិកតា

- ចំណែកការដោះស្រាយដីលំនៅឋានជូនគ្រួសារដែលគ្មានដីពិតប្រាកដចំនួន ៤១ គ្រួសារតាមរយៈសម្បទានសង្គមកិច្ចមានចំនួន:

៤១ គ្រួសារ x ០,២៥ ហិកតា/គ្រួសារ = ១០,២៥ ហិកតា

តារាងទី៣០៖ តម្រូវការដីសម្រាប់លំនៅឋានក្នុងឆ្នាំ២០៣២

បរិយាយ	២០១៧ បច្ចុប្បន្ន	អនាគត ២០៣២	បម្រែបម្រួលតម្រូវការដី
គ្រួសារ	២ ៥៧៦គ្រួសារ	៣ ១៤០ គ្រួសារ	៥៦៤ គ្រួសារ
តម្រូវការដីលំនៅឋាន	៤៦១ ហិកតា	៥៥៧ ហិកតា	៩៦ ហិកតា

ខ. ដីកសិកម្ម

ចំពោះដីកសិកម្មសំដៅទៅលើដីសម្រាប់ធ្វើស្រែវស្សា និងដីចំការដំណាំ តែសម្រាប់ឃុំពាមមន្ទារនេះដីកសិកម្មគឺជាដីស្រែតែប៉ុណ្ណោះពីព្រោះនៅក្នុងឃុំពាមមន្ទារពុំមានដីចំការឡើយគឺមានតែដីប្រជាពលរដ្ឋដាំដំណាំរួមផ្សំតិចតួចនៅជុំវិញផ្ទះ ដែលបានចាត់ចូលជាដីភូមិរួចហើយ។ នៅក្នុងឆ្នាំ ២០១៧ ដែលជាឆ្នាំគោលយើងបានដឹងថា ដីកសិកម្មមានទំហំ **៦ ២៧៨ហិកតា** និងមានគ្រួសារសរុបចំនួន ២ ៥៧៦ គ្រួសារ អាចធ្វើស្រែផលិតស្រូវបានសល់ពីការហូបចុកខ្លះ សម្រាប់ការនាំចេញទៅទីផ្សារដោះស្រាយជីវភាព គឺជាស្ថានភាពដែលប្រជាពលរដ្ឋអាចរស់នៅក្នុងជីវភាពសមរម្យបានលើកលែងតែគ្រួសារមួយចំនួនតូចគឺស្មើចំនួន ៤១ គ្រួសារប៉ុណ្ណោះ ដែលមិនមានដីសម្រាប់ធ្វើកសិកម្មជាលក្ខណៈគ្រួសារផ្ទាល់ខ្លួន ហើយកំពុង ស៊ីល្អៗលក់ (យោងតាមទិន្នន័យក្នុងជំពូកទី១ ត្រង់ចំណុច ១.៣.១ អំពីការកាន់កាប់ និងគ្រប់គ្រង ការប្រើប្រាស់ដី) ដែលត្រូវយកចិត្តទុកដាក់ដោះស្រាយជូនពួកគាត់តាមរយៈដីសម្បទានដីសង្គមកិច្ច ដែលមាននៅទីតាំងក្រៅឃុំ តាមការសម្រេចរបស់គណៈកម្មាធិការសម្បទានដីសង្គមកិច្ច (នៅក្នុងឃុំពាមមន្ទារ ពុំមានដីឯកជនរបស់រដ្ឋសម្រាប់គោលដៅសម្បទានសង្គមកិច្ច)។

ដូច្នេះបច្ចុប្បន្នទំហំដីកសិកម្មសម្រាប់មួយគ្រួសារមានចំនួន៖

៦ ២៧៨ ហិកតា / ២ ៦៧៦ គ្រួសារ = ២,៣៤ ហិកតា/ គ្រួសារ

តែបើតាមអនុក្រឹត្យលេខ ១៩ ស្តីពីសម្បទានដីសង្គមកិច្ច ចែងតម្រូវឱ្យមានដីកសិកម្មយ៉ាងច្រើន ២ ហិកតា ក្នុង ១ គ្រួសារ ដែលអាចប្រើប្រាស់សម្រាប់ដោះស្រាយជូន ៤១គ្រួសារ ដែលគ្មានដីពិតប្រាកដ សម្រាប់ធ្វើកសិកម្មជាលក្ខណៈគ្រួសារ ដើម្បីអាចទទួលបានដីសម្បទានសង្គមកិច្ចពីរដ្ឋ ដែលមាននៅទីតាំងផ្សេងពីឃុំពាមមន្ទារនេះ។

ដូច្នេះដើម្បីធានានិរន្តរភាពនៃការរស់នៅដូចបច្ចុប្បន្ន ចំពោះប្រជាជនដែលមានកំណើនក្នុងរយៈពេល ១៥ឆ្នាំខាងមុខ ត្រូវការដោះស្រាយដីសម្រាប់ធ្វើកសិកម្មចំនួនតាមការគណនាដូចខាងក្រោម៖

- ក្នុងរយៈពេល១៥ឆ្នាំខាងមុខ គ្រួសារកើនឡើងចំនួន៖ ៥៦៤ គ្រួសារ

- ដូច្នេះក្នុងរយៈពេល១៥ឆ្នាំ(២០១៧-២០៣២) ដីកសិកម្មត្រូវកើនឡើង៖

$$៥៦៤ គ្រួសារ \times ២,៣៤ ហិកតា/គ្រួសារ = ១ ៣២០ ហិកតា$$

- ដូច្នេះក្នុងរយៈពេល១៥ឆ្នាំ(២០១៧-២០៣២) ដីកសិកម្មសរុបមានចំនួន៖

$$៦ ៥៧៨ ហិកតា + ១ ៣២០ ហិកតា = ៧ ៨៩៨ ហិកតា$$

- ចំណែកការដោះស្រាយដីកសិកម្មជូនគ្រួសារដែលគ្មានដីពិតប្រាកដចំនួន ៤១ គ្រួសារតាមរយៈសម្បទានសង្គមកិច្ចមានចំនួន៖ ៤១ គ្រួសារ x ២ ហិកតា/គ្រួសារ = ៨២ ហិកតា

តារាងទី៣១៖ តម្រូវការដីសម្រាប់កសិកម្មក្នុងឆ្នាំ២០៣២

បរិយាយ	២០១៧ បច្ចុប្បន្ន	អនាគត ២០៣២	បម្រែបម្រួលតម្រូវការដី
គ្រួសារ	២ ៥៧៦គ្រួសារ	៣ ១៤០ គ្រួសារ	៥៦៤ គ្រួសារ
តម្រូវការដីកសិកម្ម	៦ ២៧៨ ហិកតា	៧ ៨៩៣ ហិកតា	១ ៦១៥ ហិកតា

គ. ដីព្រៃឈើ

ព្រៃឈើផ្តល់នូវផលិតផលនានា ដូចជាឈើហ៊ុប ឈើគ្រឿងសង្ហារឹម ឈើបង្កោល អុស និងអនុផលនានា មានជ័រ រលី ឱសថ ដែលគាំទ្រដល់ការចិញ្ចឹមជីវិតរបស់ប្រជាជននៅជនបទ តាមរយៈការប្រើប្រាស់ ដោយផ្ទាល់ឬតាមរយៈការលក់ដូរ។ ទន្ទឹមនេះព្រៃឈើក៏បានដើរតួយ៉ាងសំខាន់ក្នុងចំណោមតួនាទីដទៃទៀត ដូចជាទាក់ទាញទឹកភ្លៀង បញ្ជុះសីតុណ្ហភាព មានអាកាសធាតុបរិសុទ្ធ (ផ្តល់ខ្យល់អាកាសបរិសុទ្ធ) បញ្ចេញឧស្ម័នអុកស៊ីសែន (ជួយស្រូបយកឧស្ម័នកាបូននិច និងបញ្ចេញឧស្ម័នអុកស៊ីសែនដល់មនុស្ស) ការពារគ្រោះធម្មជាតិ (ជួយទប់ទល់ខ្យល់ព្យុះទឹកជំនន់ជួយការពារការហូរព្រោះដី និងបាក់ដី) ធ្វើឱ្យដីមាន ជីជាតិជាតំបន់ទេសចរធម្មជាតិ។ ចំណែកព្រៃឈើចិញ្ចឹមសាបជាជម្រកត្រីពង ផ្តល់ជីជាតិដី សម្រាប់ធ្វើកសិកម្ម រក្សាជីវសាស្ត្រចម្រុះ។

ចំពោះស្ថានភាពប្រើប្រាស់ដីនៅឃុំពាមមន្ទារ បច្ចុប្បន្នមិនមានដីព្រៃឈើនោះទេ។ តែទោះជាយ៉ាងណាដោយយល់ឃើញពីសារៈសំខាន់នៃព្រៃឈើ ដែលមានផលប្រយោជន៍ផ្ទាល់ដល់ជីវភាពរស់នៅរបស់ប្រជាជនក្នុងឃុំមិនអាចខ្វះបានដូចបានរៀបរាប់ខាងលើដូចនេះក្រុមប្រឹក្សាឃុំជំនាញពាក់ព័ន្ធ និងប្រជាជនក្នុងឃុំគួរខិតខំយកចិត្តទុកដាក់ដល់ការដាំដើមឈើនៅតាមទីសាធារណៈ ដូចជាតាមដងផ្លូវ ប្រ ឡាយទឹក ទីទួលដែលទំនេរ សាលាឃុំ សាលារៀន មណ្ឌលសុខភាព និងតាមវត្តអារាមជាដើម ។ល។ ដើម្បីឱ្យមានដើមឈើពណ៌បៃតងនៅពាសពេញទូទាំងឃុំ។

ឃ. ធនធានទឹក

ឃុំពាមមន្ទារ ជាឃុំមានសក្តានុពលទៅលើផ្នែកកសិកម្មដំណាំស្រូវ ដែលនាំឱ្យឃុំមានគោលដៅអភិវឌ្ឍន៍រយៈពេលវែង របស់ខ្លួនផ្ដោតសំខាន់ទៅលើកសិកម្មដំណាំស្រូវនេះមិនអាចគេចចេញបានឡើយ។ ដូច្នេះដើម្បីជំរុញវិស័យកសិកម្មដំណាំស្រូវ កត្តាចាំបាច់មួយក្នុងចំណោមកត្តាជាច្រើន គឺមានកត្តាទឹកជាកត្តាសំខាន់ដែរដែលត្រូវយកចិត្តទុកដាក់ ដោយត្រូវធ្វើយ៉ាងណាឱ្យមានទឹកគ្រប់គ្រាន់ សម្រាប់ការស្រោចស្រពបានគ្រប់រដូវកាលទៅលើដីស្រែទាំងអស់ដែលឃុំមាន ដើម្បីដោះស្រាយទឹកពេល មានគ្រោះរាំងស្ងួត និងធ្វើស្រែបង្កើនរដូវឱ្យទទួលបានផលិតភាពខ្ពស់ជួយផ្គត់ផ្គង់ដល់ការហូបចុក និងជំរុញការនាំចេញបង្កើនសេដ្ឋកិច្ចគ្រួសារក៏ដូចសេដ្ឋកិច្ចជាតិ ដើម្បីឆ្លើយតបបានទៅនឹងគោលនយោបាយរបស់រាជរដ្ឋាភិបាលស្តីពីការជម្រុញផលិតកម្មស្រូវ និងការនាំចេញអង្ករ។ ដូច្នេះឃុំពាមមន្ទារ ដែលបច្ចុប្បន្នមានប្រព័ន្ធធារាសាស្ត្រ ស្រាប់គ្រប់គ្រាន់ ហើយនោះត្រូវធ្វើការស្តារ និងកែលម្អទៅលើប្រព័ន្ធធារាសាស្ត្រទាំងនោះឱ្យបានប្រសើរឡើងវិញដើម្បី មានលទ្ធភាពប្រើប្រាស់ក្នុងការបង្ហូរនាំទឹកស្រោចស្រពគ្រប់ដណ្តប់ទៅលើផ្ទៃដីស្រែក្នុងឃុំទាំងមូលបានតាមតម្រូវការ ដោយធ្វើស្រែឱ្យបានច្រើនដង (២ទៅ៣ដង) ក្នុងមួយឆ្នាំ។ ដោយ ឡែកទំនប់ អាងស្តុកទឹកស្តុកទុក ស្ថានភាពដីក្នុងឃុំពាមមន្ទារពុំមានទីតាំងណាសមស្របដល់ការរៀបចំបានឡើយ ដែលចាំបាច់ត្រូវស្វែងរកប្រភពទឹកពីកន្លែងផ្សេង ជាពិសេសប្រភពទឹកពីទន្លេ បឹង ដើម្បីនាំយកមកស្រោចស្រពក្នុងឃុំបានតាមរយៈទឹកស្ទឹងកំពង់ត្របែក និងព្រែកចំនួន២ខ្សែគឺ ព្រែកបត់ និងព្រែកជីក។

ចំណែកការនេសាទ និងវារីវប្បកម្ម នៅក្នុងឃុំបច្ចុប្បន្នមានការនេសាទជាលក្ខណៈគ្រួសារតិចតួចនៅតាមប្រឡាយទឹក និងក្នុងស្រែនារដូវវស្សាតែប៉ុណ្ណោះ។ តែសម្រាប់ថ្ងៃអនាគត ប្រជាពលរដ្ឋក្នុងឃុំគួរយកចិត្តទុកដាក់ក្នុងការចិញ្ចឹមត្រី ដែលផ្តល់ជាប្រភពប្រូតេអ៊ីនសាច់ដ៏សំខាន់បំផុតសម្រាប់ប្រជាពលរដ្ឋក្នុងឃុំគួរទទួលបាននូវអាហារ សម្រាប់ទ្រទ្រង់សុខភាព និងជីវិតរស់នៅបែបនេះ។ នៅក្នុងឃុំពាមមន្ទារ ស្ថានភាពសមស្របគួរចិញ្ចឹមត្រីតាមបែបចិញ្ចឹមក្នុងស្រះខ្នាតតូច ស្រះចិញ្ចឹមត្រីតាមគ្រួសារ និងកសិដ្ឋាន ចិញ្ចឹមត្រីក្នុងស្រែ ដែលជាទម្រង់មួយនៃការបង្កើនបរិមាណត្រី ដោយអាចបង្កើនផលិតភាពផលផលតាមវាលស្រែ ហើយមានប្រយោជន៍ក្នុងការប្រើត្រីសម្រាប់ទប់ទល់សត្វល្អិតនិងដង្កូវហ្វូងក្នុងស្រែ ដែលបំផ្លាញផលស្រូវផងដែរ។

ង. ហេដ្ឋារចនាសម្ព័ន្ធ និងការប្រើប្រាស់ជាសាធារណៈផ្សេងៗទៀត

ង.១. វិស័យអប់រំ

កុមារគ្រប់រូបមានសិទ្ធិរៀនសូត្រ មិនថាពួកគេស្ថិតនៅក្នុងកាលៈទេសៈបែបណានោះឡើយ។ ការផ្តល់ការគាំទ្រគ្រប់គ្រាន់ដល់ការរៀនសូត្ររបស់កុមារ មានសារៈសំខាន់យ៉ាងខ្លាំង ដើម្បីឱ្យពួកគេអាចអភិវឌ្ឍខ្លួនឈានទៅសម្រេចបានសក្តានុពលរបស់ពួកគេ។ យ៉ាងណាមិញនៅក្នុងឃុំពាមមន្ទារទៅថ្ងៃអនាគត ក្នុងរយៈពេល១៥ឆ្នាំទៅមុខនឹងមានការកើនឡើងនូវចំនួនកុមារ និងមនុស្សវ័យជំទង់ក្នុងវ័យសិក្សា ដូចមានការគណនាក្នុងចំណុច ២.១.២ ស្តីពីចំណោលប្រជាសាស្ត្រខាងលើដែលចាំបាច់ត្រូវគិតគូរដោះស្រាយបន្ទប់រៀនបន្ថែម គ្រប់កម្រិតនៅតាមទីតាំងសាលារៀនដែលមានស្រាប់ក្នុងពេលបច្ចុប្បន្ន។

❖ មត្តេយ្យសិក្សា:

- ក្នុងរយៈពេល ១៥ ឆ្នាំខាងមុខ កុមារមានអាយុពី ៣-៥ ឆ្នាំ នឹងកើនឡើងចំនួន: ១ ៦៧៥ នាក់
- តាមរយៈមន្ទីរអប់រំ យុវជន និងកីឡាខេត្តព្រៃវែង បានឱ្យដឹងពីការកំណត់សម្រាប់មត្តេយ្យសាលាក្នុងមួយថ្នាក់មានចំណុះកុមារសិក្សារៀនសូត្រ ៥០ នាក់
- ដូច្នេះក្នុងរយៈពេល ១៥ ឆ្នាំ (២០១៧-២០៣២) បន្ទប់សិក្សាសម្រាប់ថ្នាក់មត្តេយ្យត្រូវការបន្ថែមចំនួន:

$1\ 675 \text{ នាក់} / 50 \text{ នាក់/បន្ទប់} = 34 \text{ បន្ទប់}$

- ដែលនឹងត្រូវការសាងសង់អគារសិក្សាដែលមាន ៥ បន្ទប់បន្ថែមចំនួន:

$34 \text{ បន្ទប់} / 5 \text{ បន្ទប់/អគារ} = 07 \text{ អគារ}$

❖ បឋមសិក្សា

- ក្នុងរយៈពេល ១៥ ឆ្នាំខាងមុខ សិស្សមានអាយុពី ៦-១១ ឆ្នាំនឹងកើនឡើងចំនួន: ២១៦៩ នាក់
- ដូច្នេះក្នុងរយៈពេល ១៥ ឆ្នាំ (២០១៧-២០៣២) បន្ទប់សិក្សាសម្រាប់ថ្នាក់បឋមសិក្សាត្រូវការបន្ថែមចំនួន:

$2169 \text{ នាក់} \div 50 \text{ នាក់/បន្ទប់} = 43 \text{ បន្ទប់}$

- ដែលនឹងត្រូវការសាងសង់អគារសិក្សាដែលមាន ៥ បន្ទប់បន្ថែមចំនួន:

$43 \text{ បន្ទប់} \div 5 \text{ បន្ទប់/អគារ} = 08 \text{ អគារ}$

- តែក្នុងករណីត្រូវរៀន២វេនក្នុងមួយថ្ងៃដូចបច្ចុប្បន្នត្រូវការបន្ថែមអគារសិក្សាតែចំនួន:

$08 \text{ អគារ/វេន} \div 2 \text{ វេន} = 5 \text{ អគារ}$

❖ អនុវិទ្យាល័យ

- ក្នុងរយៈពេល ១៥ ឆ្នាំខាងមុខ សិស្សមានអាយុពី ១២-១៤ ឆ្នាំនឹងកើនឡើងចំនួន: ១ ៦១១ នាក់
- ដូច្នេះក្នុងរយៈពេល ១៥ ឆ្នាំ (២០១៧-២០៣២) បន្ទប់សិក្សាសម្រាប់ថ្នាក់អនុវិទ្យាល័យសិក្សាត្រូវ

ការបន្ថែមចំនួន:

$១ ៦១១ \text{ នាក់} \div ៥០ \text{ នាក់/បន្ទប់} = ៣២ \text{ បន្ទប់}$

- ដែលនឹងត្រូវការសាងសង់អគារសិក្សាដែលមាន ៥ បន្ទប់បន្ថែមចំនួន:

$៣២ \text{ បន្ទប់} \div ៥ \text{ បន្ទប់/អគារ} = ៦ \text{ អគារ}$

- តែក្នុងករណីត្រូវរៀន២ វេនក្នុងមួយថ្ងៃដូចបច្ចុប្បន្នត្រូវការបន្ថែមអគារសិក្សាតែចំនួន:

$៦ \text{ អគារ} / \text{វេន} \div ២ \text{ វេន} = ៣ \text{ អគារ}$

តារាងទី៣២៖ បម្រែបម្រួលសម្រាប់សេវាអប់រំក្នុងឆ្នាំ២០៣២

បរិយាយ	បច្ចុប្បន្ន២០១៧	អនាគត ២០៣២	បម្រែបម្រួល
សាលាមត្តេយ្យ			
សិស្ស	១៩៧ នាក់	១ ៦៧៥ នាក់	១ ៤៧៨ នាក់
បន្ទប់	០៥ បន្ទប់	៤១ បន្ទប់	៣៤ បន្ទប់
អគារ	០៥ អគារ	១២ អគារ	០៧ អគារ
សាលាបឋមសិក្សា			
សិស្ស	២០៥០ នាក់	២ ១៦៩ នាក់	១១៩ នាក់
បន្ទប់	៣៤ បន្ទប់	៧៧ បន្ទប់	៤៣ បន្ទប់
អគារ	០៦ អគារ	១១ អគារ	០៥ អគារ
អនុវិទ្យាល័យ			
សិស្ស	៥៣៣ នាក់	១ ៦១១ នាក់	១ ០៧៨ នាក់
បន្ទប់	០៩ បន្ទប់	៤១ បន្ទប់	៣២ បន្ទប់
អគារ	០២ អគារ	០៥ អគារ	០៣ អគារ

ង.២. វិស័យសុខាភិបាល

តាមការស្រាវជ្រាវរកឃើញដែលបានរៀបរាប់ក្នុងជំពូកទី ១ នៃរបាយការណ៍នេះបានឱ្យដឹងថានៅក្នុង ឃុំពាមន្ទារ មានមណ្ឌលសុខភាពមួយកន្លែងដែលមានលទ្ធភាពផ្តល់សេវាកម្មក្នុងការព្យាបាលជូនប្រជា- ពលរដ្ឋក្នុងឃុំសមស្របតាមគោលការណ៍របស់វិស័យសុខាភិបាល ហើយទៅថ្ងៃអនាគត១៥ឆ្នាំទៅ ខនឹង មិនមានផែនការបង្កើនបន្ថែមមណ្ឌលសុខភាពនោះទេ ដោយគ្រាន់តែជំរុញការផ្តល់សេវាកម្មពីមណ្ឌល សុខភាពមួយនេះជូនដល់ប្រជាពលរដ្ឋនៅក្នុងឃុំឱ្យបានប្រសើរឡើងតែប៉ុណ្ណោះ ហើយក៏នឹងអាចផ្តល់ លទ្ធភាពឱ្យមានគ្លីនិកឯកជនបំពេញបន្ថែមទៀតផងដែរ។

ង. ៣. អគ្គិសនី

អគ្គិសនីមានសារៈសំខាន់ណាស់សម្រាប់ជីវិតរស់នៅរបស់មនុស្សយើង។ អគ្គិសនីផ្តល់ឱ្យយើងនូវសន្តិសុខ សុវត្ថិភាព សុខភាព និងភាពសំបូររុងរឿង ដូចជាជួយដោះស្រាយបញ្ហានិងធ្វើឱ្យកាន់តែប្រសើរឡើងនូវសន្តិសុខសុវត្ថិភាព ការប្រែប្រួលអាកាសធាតុ ផលិតកម្មស្បៀងអាហារ និងការពង្រឹងសេដ្ឋកិច្ចដោយរួមទាំងការអប់រំ និងការកម្សាន្តផងដែរ។

ចំពោះស្ថានភាពការប្រើប្រាស់អគ្គិសនីនៅក្នុងឃុំពាមមន្ទារ បច្ចុប្បន្នមានគ្រួសារប្រជាពលរដ្ឋ ប្រមាណ ១៤% ប៉ុណ្ណោះ ដែលបានភ្ជាប់បណ្តាញអគ្គិសនីប្រើប្រាស់ នៅសល់គ្រួសារប្រមាណ ៨៦% ដែលមិនទាន់បានទទួលសេវាកម្មនេះនៅឡើយ។ ដូច្នោះនៅពេលអនាគត១៥ឆ្នាំទៅមុខនឹងមានការកើនឡើងចំនួនគ្រួសារថែមទៀត អាជ្ញាធរពាក់ព័ន្ធគ្រប់ជាន់ថ្នាក់ ជាពិសេសក្រុមប្រឹក្សាឃុំពាមមន្ទារ ត្រូវខិតខំយកចិត្តទុកដាក់ ក្នុងការដោះស្រាយពង្រីកបណ្តាញអគ្គិសនីភ្ជាប់ផ្គត់ផ្គង់ឱ្យដល់គ្រប់គ្រួសារ បាន ប្រើប្រាស់ ។

ង. ៤. ទីលានចាក់សំរាម

សំរាម គឺជារបស់អ្វីដែលធ្លាក់ក្បែរខ្លួនមនុស្ស ឬធ្លាក់ទៅកន្លែងផ្សេងៗ ដូច្នោះសំរាមគឺជាអ្វីដែលបំបែកចេញពីបរិស្ថានយើង និងជាការបង្កើតកន្លែងគម្របផ្សេងទៀតប្រសិនបើយើងមិនប្រុងប្រយ័ត្ន។ មានគំនរសំរាម នៅពេលមានភ្លៀងធ្លាក់ចុះមក គឺដូចជាការចម្រោះជាតិពុល គ្រប់បែបយ៉ាង ឱ្យហូរជ្រាបទៅបំពុលដី បំពុលទឹក និងបំពុលដល់ប្រភពទឹកនៅក្នុងស្រទាប់ដីខាងក្រោម ជាហេតុធ្វើឱ្យទឹកស្អាតក្លាយជាទឹកមិនស្អាត មានលោហៈធ្ងន់ និងជួនកាលមានបាក់តេរីកាច។ ដែលនៅពេលនោះ មានលេចឡើងនូវជំងឺរាតត្បាតផ្សេងៗដោយសារតែការទទួលទានទឹកមិនស្អាត។

ចំពោះសំរាមនៅក្នុងឃុំពាមមន្ទារ បច្ចុប្បន្នប្រជាពលរដ្ឋភាគច្រើនបោះចោលសំរាមនៅក្បែរផ្ទះ ខ្លះចោលរាយប៉ាយនៅតាមផ្លូវ ខ្លះដុតចោលដែលធ្វើឱ្យរងការបំពុលពីផ្សែងដុត និងបាត់បង់សោភ័ណភាពក្នុងភូមិ-ឃុំ។ ដើម្បីអាចគ្រប់គ្រងសំរាមបាន ឃុំត្រូវរកទីតាំងនៅក្នុងឃុំដែលនៅដាច់ដោយឡែកឆ្ងាយពីភូមិ ធ្វើទីលានចាក់សំរាមមួយកន្លែង ដើម្បីប្រមូលសំរាមដែលមាននៅក្នុងឃុំទៅរក្សាទុកឱ្យបានគត់មត់ ឬត្រូវប្រមូលសំរាមប្លាស្ទិកយកទៅកែច្នៃផលិតឡើងវិញ ចំណែកសំរាមពីផ្ទះបាយនិងស្លឹកឈើផ្សេងពី ប្លាស្ទិកអាចកែច្នៃធ្វើជីដូចជាជីកំប៉ុស្តជាដើម ដើម្បីប្រើប្រាស់ក្នុងការបង្កើនគុណភាពដីដាំដុះ។ ជារួមសំខាន់ជាងគេបំផុត គឺត្រូវលុបបំបាត់សំរាមប្លាស្ទិកឱ្យអស់ពីភូមិ ឃុំ។

ង. ៥. ជីកប់ខ្មោច

ជាទូទៅពិធីបូជាសពមានពីរបែបគឺពិធីដុតសព និងកប់សពរក្សាក្នុងដី ដែលពិធីទាំងពីរនេះពិធីកប់សពត្រូវការប្រើប្រាស់ដីដែលធ្វើឱ្យមានការបាត់បង់ដីសម្រាប់ប្រើប្រាស់បម្រើឱ្យការអភិវឌ្ឍន៍ក្នុងសហគមន៍ ដែលមនុស្សរស់នៅ។ នៅក្នុងឃុំពាមមន្ទារ បច្ចុប្បន្នមានប្រើពិធីទាំងពីរនេះដែរ ហើយការប្រើប្រាស់ដីនៅ ក្នុង

ឃុំនេះក៏មានតម្រូវការកាន់តែច្រើនឡើងស្របទៅនឹងកំណើនប្រជាពលរដ្ឋទៅអនាគត ដែលចាំបាច់អាជ្ញាធរ ដែនដីពាក់ព័ន្ធជាពិសេសក្រុមប្រឹក្សាឃុំ ត្រូវខិតខំយកចិត្តទុកដាក់គិតគូរអំពីពិធី ឬជាសព នេះដែល នឹង កើតឡើងជាបន្តបន្ទាប់ ដោយគួរខិតខំលប់បំបាត់ការបញ្ចុះសពដោយកប់ក្នុងដី ហើយជំនួសមកវិញដោយ ការរៀបចំឱ្យមានកន្លែងឬជាសពនៅតាមវត្តអារាម ឬកន្លែងណាផ្សេងដាច់ឆ្ងាយពីភូមិដែលជាជម្រើសល្អ បំផុត។

ង.៦. ស្រះ និងអណ្តូងទឹក

ទឹកគឺជាផ្នែកមួយនៃធាតុដ៏សំខាន់បំផុតសម្រាប់រាងកាយមនុស្ស ជាពិសេសសម្រាប់សុខភាព ដើម្បី ធានាបាននូវការរស់រានមានជីវិតរបស់មនុស្ស។ ទឹកអាចនឹងមាននៅគ្រប់ទីកន្លែង ប៉ុន្តែមិនត្រូវបានយកមក សម្រាប់ការទទួលទានបានទាំងអស់នោះទេ គឺត្រូវការទឹកដែលស្អាត។ នៅក្នុងឃុំពាមមន្ទារ បច្ចុប្បន្នមានការ ប្រើប្រាស់ទឹកស្អាតសម្រាប់ទទួលទានតាមរយៈការប្រើទឹកស្រះ និងអណ្តូងដូចបានរៀបរាប់ក្នុងជំពូកទី១នៃ របាយការណ៍នេះ ប៉ុន្តែបានរកឃើញថាចំនួនស្រះទឹកនិងអណ្តូងទាំងអស់នេះ មិនមានបរិមាណ គ្រប់គ្រាន់ សម្រាប់បំពេញតម្រូវរបស់មនុស្ស និងសត្វចិញ្ចឹមគ្រប់គ្រាន់នាវេលាជូនជ្រូកបានឡើយ។

ដូច្នេះដើម្បីឆ្លើយតបទៅនឹងការខ្វះខាតនាពេលបច្ចុប្បន្ន ក៏ដូចជាឆ្លើយតបទៅនឹងកំណើនប្រជាពលរដ្ឋ ក្នុងរយៈពេល ១៥ ឆ្នាំខាងមុខបាន អាជ្ញាធរដែនដីពាក់ព័ន្ធជាពិសេសក្រុមប្រឹក្សាឃុំពាមមន្ទារ ត្រូវយកចិត្ត ទុកដាក់លើកទឹកចិត្តឱ្យប្រជាពលរដ្ឋ ក្នុងឃុំត្រងទឹកភ្លៀងនៅរដូវវស្សាក្បែរក្នុងអាងស្តុកតាមផ្ទះរៀងៗ ខ្លួន សម្រាប់ទុកដោះស្រាយការប្រើប្រាស់នៅរដូវប្រាំងដែលខ្វះទឹកហើយថែមពីលើ នេះទៀតក៏ត្រូវបំផុសឱ្យ មានការរៀបចំជីកស្រះសហគមន៍ផងដែរ ព្រមទាំងជំរុញលើកទឹកចិត្តដល់វិស័យឯកជនឱ្យផលិតទឹកស្អាត តបណ្តាញឱ្យដល់គ្រប់ខ្ទង់ផ្ទះ ប្រជាពលរដ្ឋបានប្រើប្រាស់គ្រប់ក្រុមគ្រួសារដែលជាជម្រើសល្អបំផុត។

២.៣. ការប្រឈម

២.៣.១. ការប្រឈមដោយធម្មជាតិ

ក. កំណើនប្រជាជន

បច្ចុប្បន្ននៅក្នុងឃុំពាមមន្ទារ បានរកឃើញថាមានការកើនឡើងចំនួនប្រជាជនជាមធ្យមប្រចាំ ឆ្នាំ ១,៥៤%។ ដូច្នេះទៅថ្ងៃអនាគតបើផ្អែកទៅកំណើនដែលបានរកឃើញនេះប្រជាពលរដ្ឋ ក្នុងឃុំពាមមន្ទារ នឹង មានការកើនឡើងបន្ថែមទៀត ដែលនឹងនាំឱ្យមានបញ្ហាប្រឈមមួយចំនួនដូចជា៖

- មានការខ្វះខាតដីលំនៅឋាន ដែលនាំឱ្យមានការដោះស្រាយផលប៉ះពាល់ទៅដល់ដីស្រែ
- មានការខ្វះខាតដីស្រែ ដែលនាំឱ្យពិបាកដោះស្រាយ ដោយនៅក្នុងឃុំពុំមានដីសល់ទំនេរសម្រាប់ បំពេញការខ្វះខាតនេះ

- មានការខ្វះខាតដល់ការផ្តល់សេវាអប់រំ ដែលត្រូវដោះស្រាយការសាងសង់សាលារៀន គ្រូបង្រៀន និងសម្ភារៈសិក្សាបន្ថែម
- មានការខ្វះខាតសេវាសុខាភិបាល ដែលត្រូវដោះស្រាយគ្រូពេទ្យ ឧបករណ៍និងសម្ភារៈពេទ្យ និងថ្នាំពេទ្យបន្ថែម
- មានការខ្វះខាតទឹកស្អាត អគ្គីសនី ដែលត្រូវដោះស្រាយផ្គត់ផ្គង់បន្ថែម

ខ. គ្រោះធម្មជាតិ ការិចរិលនៃធម្មជាតិ

បច្ចុប្បន្ននៅក្នុងឃុំពាមមន្ទារ បានរកឃើញថាមានជួបប្រទះនូវគ្រោះធម្មជាតិកើតឡើង ដូចជា គ្រោះរាំងស្ងួតហើយដីធ្លីដែលជាធនធានធម្មជាតិកម្រក៏មានភាពរិចរិលទៅៗដូចជាធ្វើឱ្យដីស្រែរឹងនិងខ្សោះ ដីជាតិ ដោយសារការប្រើប្រាស់ដីគីមីនិងថ្នាំសម្លាប់សត្វល្អិតលើដំណាំស្រូវ ដែលទាំងនេះជាការប្រើប្រាស់ ដីខុសទំនងមិនសមស្របទៅនឹងបច្ចេកទេសកសិកម្ម។ ទន្ទឹមនេះ មានការថយចុះនិងបាត់បង់ធនធានមធ្យម ជាតិ ដោយការប្រើប្រាស់ឧបករណ៍ឆក់ដែលជាការនេសាទខុសច្បាប់ ដែលទៅថ្ងៃអនាគតនៅតែជួប ប្រទះ នូវបញ្ហាប្រឈមនេះដដែលបើមិនមានដំណោះស្រាយទប់ទល់នឹងគ្រោះរាំងស្ងួតនិងមានការកែប្រែឥរិយាបថ ក្នុងការប្រើប្រាស់ដីធ្លី សម្រាប់កសិកម្មឱ្យបានសមស្របទេនោះ។

២.៣.២. ការប្រឈមដោយ ការអភិវឌ្ឍដែលពុំមាននិរន្តរភាព

ជាការពិតណាស់រាល់គម្រោងអភិវឌ្ឍន៍នានា ពាក់ព័ន្ធការប្រើប្រាស់ធនធានធម្មជាតិ ជាពិសេសការ ប្រើប្រាស់ដីក្នុងទីតាំងភូមិសាស្ត្រណាមួយ តែងនាំមកការរីកចម្រើនជានិច្ច តែផ្ទុយទៅវិញបើគម្រោងអភិវឌ្ឍន៍ ទាំងនោះពុំទាន់បានគិតគូរគ្រប់ជ្រុងជ្រោយទៅដល់ទីតាំងភូមិសាស្ត្រនីមួយៗ និងសក្តានុពលនៃធនធានដែល មាន វានឹងនាំមកនូវផលប៉ះពាល់ដល់សេដ្ឋកិច្ច សង្គម និងបរិស្ថាននូវពេលអនាគត ដោយមិនអាចធានា ចិរភាពនៃគម្រោងទាំងនោះដល់កូនចៅជំនាន់ក្រោយក្នុងតំបន់នោះបានឡើយ ដូចជាស្ថានភាពនៅក្នុងឃុំ ពាមមន្ទារ ដែលជាឃុំគោលដៅសិក្សារៀបចំផែនការប្រើប្រាស់ដីដូចបានរៀបរាប់ក្នុងជំពូកទី ១ នៃរបាយ - ការណ៍នេះបានឱ្យដឹងថាឃុំពាមមន្ទារ មានស្ថានភាពភូមិសាស្ត្រជាវាលទំនាបមានធនធានដីអំណោយផល ដល់ដំណាំស្រូវ ដែលជាសក្តានុពលដល់ការអភិវឌ្ឍដល់ឃុំនេះ ដោយមិនមានការអះអាងណាផ្សេង ក្រៅពី នេះនៅឡើយ។ ដូចនេះឃុំពាមមន្ទារគួរជៀសវាងដាច់ខាតនៅគម្រោងអភិវឌ្ឍទាំងឡាយណា ដែលនាំឱ្យ មានផលប៉ះពាល់ដល់ការបាត់បង់ដីស្រែដែលខ្លួនមានធ្វើឱ្យឃុំមានការថយចុះឱកាសអភិវឌ្ឍន៍ ដូចជាគម្រោង ចាក់ លុបដីស្រែបង្កកទុកលក់ ឬពុះដីឡូត៍លក់ ដើម្បីកេងផលចំណេញពីល្អិត គម្រោងជីក យកអាចម៍ ដីយកលក់ជាដើមលើកលែងតែគម្រោងណាដែលពាក់ព័ន្ធ ដែលធ្វើឱ្យប្រសើរឡើងដល់ប្រព័ន្ធកសិកម្មដូចជា កសិដ្ឋានផលិតពូជស្រូវស្រែគម្រូផលិតជីទុកដាក់គ្រឿងយន្តកសិកម្ម ទន្ទឹមនឹងនេះក៏នៅមានគម្រោងអភិវឌ្ឍន៍ ដល់ការរស់នៅនិងបរិស្ថាន ដែលគួរជៀសវាងផងដែរ ដូចជាគម្រោងបង្កើតសិប្បកម្ម ឧស្សាហកម្ម ដែល

ធ្វើឱ្យមានការបង្កទឹកស្អុយកខ្វក់។ ទន្ទឹមនឹងការប្រឈមដោយការអភិវឌ្ឍខាងលើដែលត្រូវជៀសវាង ក៏នៅមានការប្រឈមទៅ និងអំពើអនាធិបតេយ្យដែលកើតឡើងពីការដោះស្រាយការខ្វះខាតរបស់ប្រជាពលរដ្ឋក្នុងឃុំផងដែរ ដូចជាការស្នាក់លើដីនៅតាមមាត់ប្រឡាយ តាមចិញ្ចើម ផ្លូវសាធារណៈ ការទន្ទ្រានដីទួលសាធារណៈ ធ្វើស្រែបំពានលើប្រឡាយ ការនេសាទ ខុសច្បាប់ជាដើម។

២.៤. ឱកាស

២.៤.១. អំណោយផលពីធម្មជាតិ

នៅក្នុងលោកយើងនេះ ធម្មជាតិបានផ្តល់នូវធនធានដ៏មានសារសំខាន់សម្រាប់ធ្វើអ្វីៗគ្រប់យ៉ាងដែល មនុស្សចង់ធ្វើ ដូចជាមនុស្សប្រើដីនិងទឹកសម្រាប់ការដាំដំណាំឈើធ្វើអុសដុតសម្រាប់ផ្តល់កំដៅ ឬសាងសង់ទីជម្រក ខ្យល់អាកាស ធ្យូងថ្ម ប្រេង ឧស្ម័នធម្មជាតិ និងដីជ័រតុលាកម្មដើមជាច្រើនទៀត ដូចជាដែកទងដែង។ល។ សម្រាប់ធ្វើឧបករណ៍ប្រើប្រាស់ផ្សេងៗ។ ចំណែកនៅក្នុងឃុំពាមមន្ទារ យើងផ្តោតសំខាន់ទៅធនធានដីដែលមានសក្តានុពលលើសលប់ទៅលើការអភិវឌ្ឍន៍ឃុំ ដូចបានរកឃើញ និងរៀបរាប់នៅក្នុងជំពូកទី ១ នៃរបាយការណ៍នេះដូចខាងក្រោម៖

- ស្ថានភាពដីជាវាលទំនាប អំណោយផលដល់ការដាំដុះដំណាំស្រូវ
- នៅមិនឆ្ងាយប៉ុន្មានពីប្រភពទឹក អាចមានលទ្ធភាពនាំទឹកមកស្រោចស្រពដំណាំស្រូវ នៅពេលជួបប្រទះគ្រោះរាំងស្ងួត និងមានលទ្ធភាពនាំទឹកមកស្រោចស្រពបង្កើនជួរធ្វើស្រែបានច្រើនដង
- នៅរដូវវស្សាមានភ្លៀងធ្លាក់ច្រើនអាចស្រោចស្រពដំណាំស្រូវបាន
- អាកាសធាតុ ក្តៅ ហើយសើម អំណោយផលដល់ការលូតលាស់របស់រុក្ខជាតិ

២.៤.២. បច្ចេកវិទ្យាថ្មី

ជីវិតរស់នៅដែលយើងកំពុងទទួលបានប្រសើរឡើងនាពេលបច្ចុប្បន្ននេះ គឺដោយសារតែមានការអភិវឌ្ឍន៍ ផ្នែកបច្ចេកវិទ្យា។ បច្ចេកវិទ្យាថ្មីធ្វើឱ្យមានការផ្លាស់ប្តូរបានប្រសើរឡើងនៃជីវិតរស់នៅរបស់យើងដែលអ្វីៗបច្ចុប្បន្នកាន់តែប្រសើរឡើង និងងាយស្រួលជាងមុន។ បច្ចេកវិទ្យាថ្មីអាចកាត់បន្ថយបាននូវពេលវេលានិងការចំណាយទៅលើកម្លាំងពលកម្មក្នុងផលិតកម្មនានា។

បច្ចុប្បន្នឃុំពាមមន្ទារ ដែលមានសក្តានុពលខ្លាំងពីងផ្នែកទៅលើផលិតកម្មដំណាំស្រូវ ហើយនាពេលអនាគត ក៏នៅតែពីងផ្នែកលើផលិតកម្មដំណាំស្រូវដែលដែរនោះនឹងចាំបាច់ត្រូវការបច្ចេកវិទ្យាទំនើបទាន់សម័យ សម្រាប់វិស័យកសិកម្មដំណាំស្រូវ ដើម្បីជួយជំរុញឱ្យមានការកើនឡើងផលិតផលស្រូវ ដោះស្រាយបាននូវសន្តិសុខស្បៀង និងប្រាក់ចំណូលកាន់តែខ្ពស់នាំឱ្យជីវភាពរស់នៅរបស់ប្រជាពលរដ្ឋកាន់តែប្រសើរ

ឡើង ក្នុងពេលដែលមានកំណើនប្រជាពលរដ្ឋកាន់តែខ្ពស់។ តាមរយៈបច្ចេកវិទ្យាថ្មីនឹងនាំឱ្យប្រជាពលរដ្ឋ មានឱកាសអាចប្រើប្រាស់គ្រឿងយន្តកសិកម្មទំនើបទាន់សម័យសម្រាប់ការផលិតដំណាំស្រូវ ដែលរួមមាន ដូចជា៖ម៉ាស៊ីនភ្ជួររាស់ដី ម៉ាស៊ីនពង្រាបដីស្រែដោយប្រើប្រព័ន្ធខ្នាស់រ ម៉ាស៊ីនដកស្នូង ជ្រូនបាញ់ថ្នាំ សម្លាប់ សត្វល្អិតនិងដាក់ជី ម៉ាស៊ីនច្រូតកាត់និងបោកបែនព្រមទាំងដឹកជញ្ជូនជាដើម។ល។

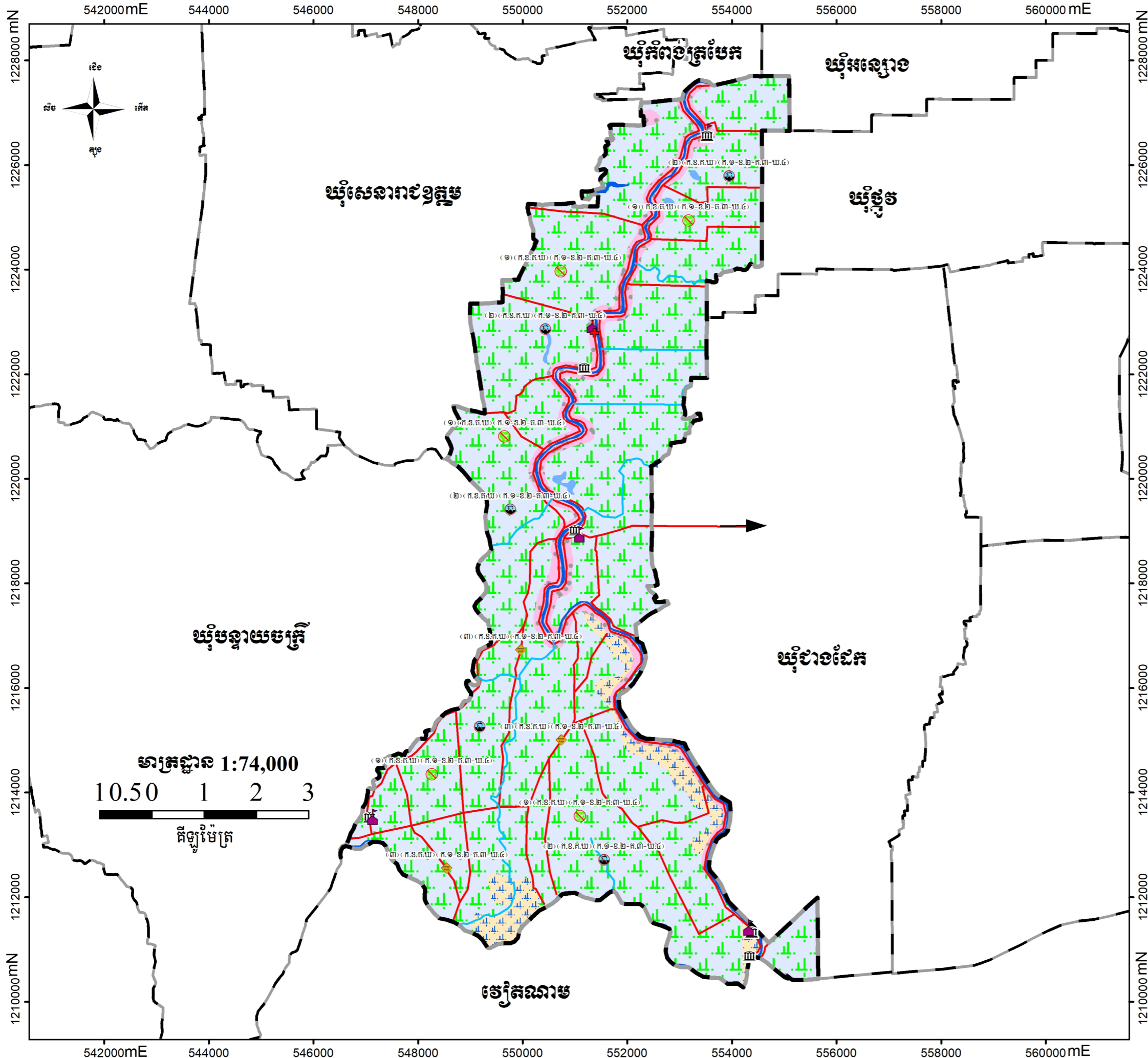
២.៤.៣. គម្រោងវិនិយោគ

នាពេលអនាគតឃុំពាមមន្ទារ ដែលមានសក្តានុពលទៅលើដំណាំស្រូវ នឹងនាំឱ្យមានគម្រោងវិនិ យោគ ដែលភាគច្រើនផ្តោតទៅលើដំណាំស្រូវ ដូចជាគម្រោងបង្កើតកសិដ្ឋានកសិកម្មដើម្បីជំរុញផលិតកម្ម ដំណាំស្រូវគម្រោងវិនិយោគទៅលើការកែច្នៃផលិតផលស្រូវ ដើម្បីនាំចេញដែលនឹងផ្តល់ការងារបន្ថែមដល់ ប្រជាពលរដ្ឋបង្កើនប្រាក់ចំណូលបានកាន់តែខ្ពស់ នាំឱ្យជីវភាពរស់នៅកាន់តែប្រសើរឡើងកាត់បន្ថយ បាន នូវភាពក្រីក្រស្របតាមគោលនយោបាយកាត់បន្ថយភាពក្រីក្ររបស់រាជរដ្ឋាភិបាល។

២.៥. បញ្ហា មូលហេតុ និងដំណោះស្រាយ

ផ្អែកតាមការរកឃើញនៅក្នុងជំពូកទី ១ នៃរបាយការណ៍នេះ អាចឱ្យយើងធ្វើការវិភាគ និងចង ក្រងបាននូវបញ្ហាដែលកើតមាននៅក្នុងឃុំពាមមន្ទារមូលហេតុដែលនាំឱ្យកើតមានបញ្ហា និងដំណោះស្រាយ បញ្ហាទាំងអស់នេះ ដោយមានបង្ហាញអំពីទីតាំងដែលកើតមានបញ្ហានៅក្នុងតារាងព្រមទាំងកំណត់បាននូវ ទីតាំងបញ្ហានៅក្នុងផែនទីទៀតផងដែរ ដូចមាននៅខាងក្រោមនេះ៖

ផែនទីបញ្ជា មូលហេតុ និងដំណោះស្រាយ ឃុំពាមមន្ទារ



សញ្ញាសម្គាល់

តំបន់ និងទីតាំងបញ្ហា	ព្រំប្រទល់ និងទីតាំងរដ្ឋបាល
ខ្វះទឹកស្រោចស្រប	សាលារៀន
ទិន្នផលស្រូវទាប	ព្រំប្រទល់ឃុំ (តាមការចុះបញ្ជី)
ផ្លូវពិបាកធ្វើដំណើរ	
ហេដ្ឋារចនាសម្ព័ន្ធបច្ចុប្បន្ន	
វត្ត	
សាលារៀន	
មណ្ឌលសុខភាព	
មន្ទីរពេទ្យ	
ផ្លូវក្រាលគ្រួសក្រហម ឬក្រាលថ្ម	
ផ្លូវដីសរ ឬផ្លូវលំ	
ទំនប់	
ប្រព័ន្ធប្រឡាយទឹក	
ប្រភេទប្រើប្រាស់ដីបច្ចុប្បន្ន	
ដីលំនៅឋានភូមិ	ទន្លេ
ដីស្រែវស្សា	ដីស្រែឡើងទឹក
បឹង	

ប្រព័ន្ធកូអរដោនេ:
 ចំណោលផែនទី: UTM
 តំបន់ទី: 48N
 ទិន្នន័យយោង: WGS 1984
 អេលីបសូអ៊ីត: WGS 1984

ប្រភពទិន្នន័យ:
 - ទិន្នន័យទីតាំង និងព្រំប្រទល់រដ្ឋបាល ប្រភពពីនាយកដ្ឋានភូមិសាស្ត្រនៃក្រសួងរៀបចំដែនដី នគរូបនីយកម្ម និងសំណង់ (២០១៧)
 - ទិន្នន័យសំខាន់ៗផ្សេងទៀត ប្រភពពីមន្ទីរ/ស្ថាប័នពាក់ព័ន្ធជុំវិញខេត្ត។

មត្រា:

- ព័ត៌មានដែលបង្ហាញនៅលើផែនទីនេះ គឺផ្អែកលើទិន្នន័យដែលបានបង្កើតឡើងនៅថ្នាក់ជាតិ និងត្រូវបានកែសម្រួលដោយបានចូលរួមពីសហគមន៍មូលដ្ឋាន
- ព្រំប្រទល់រដ្ឋបាលទាំងនោះ មិនអាចចាត់ទុកជាផ្លូវការ និងខ្សែបន្ទាត់ព្រំដែននៃផែនទីនេះ ពុំមានតម្លៃជាផ្លូវការអន្តរជាតិឡើយ
- ផែនទីនេះត្រូវបានបោះពុម្ពនៅ ខែ.....ឆ្នាំ ២០.....

គាំទ្រដោយ:

អនុវត្តដោយ:

តារាងទី៣៣ ÷ បញ្ហាប្រឈម និងសក្តានុពល (ផ្នែកលើការវិភាគ បញ្ហា/មូលហេតុ/ដំណោះស្រាយ)

បញ្ហា	ទីតាំងបញ្ហា	មូលហេតុ	ដំណោះស្រាយ
១- ទិន្នផលស្រូវទាប 	ដីស្រែ	ក- ដីថយចុះជីជាតិ	ក-១- បណ្តុះបណ្តាលបច្ចេកទេសដំណាំស្រូវ
		ខ- ខ្វះបច្ចេកទេសប្រើប្រាស់ដី	ខ-១- ផ្តល់ព័ត៌មានស្រូវទិន្នផលខ្ពស់
		គ- ប្រើប្រាស់ជីគីមីលើកម្រិត	គ-១- បណ្តុះបណ្តាលបច្ចេកទេសប្រើប្រាស់ដី
		ឃ- រាំងស្ងួត	ឃ-១- រកទីតាំងធ្វើអាងស្តុកទឹក
២- ខ្វះទឹកស្រោចស្រែ 	ដីប្រឡាយ	ក- បឹងរាក់	ក-១- ជីក ឬស្តារបឹង
		ខ- អូររាក់	ខ-១- ស្តារអូរ
		គ- ខ្វះប្រព័ន្ធស្រោចស្រែ	គ- ១- សាងសង់ទ្វារទឹក គ- ២- រៀបចំគណកម្មការប្រើប្រាស់ទឹក
៣- ផ្លូវរងការខូចខាតពិបាកធ្វើដំណើរ 	- លំនៅឋានទីប្រជុំជន - លំនៅឋានភូមិ - វាល ស្រែ	ក- ទឹកជំនន់ជន់ដាច់	ក-១- សង់ទំនប់
		ខ- ឡានដឹកធ្ងន់លើលទម្ងន់	ខ-១- ដាក់ប៉ារ៉ាស
៤- សត្វមានជំងឺ	ក្នុងឃុំ	ក- ខ្វះបច្ចេកទេសចិញ្ចឹម	ក-១- បណ្តុះបណ្តាលបច្ចេកទេសចិញ្ចឹមសត្វ
		ខ- ខ្វះថ្នាំការពារនិងព្យាបាល	ខ-១- ផ្តល់ថ្នាំការពារ និងព្យាបាល ខ-២- ផ្តល់ព័ត៌មាន
៥- កុមារអាយុ៣-៥ឆ្នាំមិនបានចូលរៀន	ក្នុងឃុំ	ក- គ្មានថ្នាក់មត្តេយ្យ	ក-១- សាងសង់សាលាមត្តេយ្យសហគមន៍ ក-២- បណ្តុះបណ្តាលគ្រូមត្តេយ្យសហគមន៍ ក-៣- ផ្តល់សំភារៈសិក្សា ក-៤- ឧបត្ថម្ភថវិការដល់គ្រូមត្តេយ្យសហគមន៍
៦- កុមារអាយុ៦-១១ឆ្នាំមិនចូលរៀន	ក្នុងឃុំ	ក- ជីវភាពគ្រួសារក្រីក្រ	ក-១- ផ្សព្វផ្សាយពីសារប្រយោជន៍នៃការសិក្សា ក-២- រកដៃគូជួយគាំទ្រសិស្សក្រីក្រ ក-៣- ផ្តល់អាហាររូបត្ថម្ភដល់សិស្ស
៧- សុខភាពប្រជាពលរដ្ឋ	ក្នុងឃុំ	ក- ខ្វះការយល់ដឹងពីការថែទាំសុខភាព និងអនាម័យ	ក-១- ផ្សព្វផ្សាយពីការថែទាំសុខភាព និងអនាម័យ ក-២- ផ្សព្វផ្សាយពីការប្រើប្រាស់សេវាសុខភាព ក-៣- សង់បង្គន់អនាម័យ
៨- កុមារនៅតែរងគ្រោះដោយសារផ្ទុកមេរោគអេដស៍	ក្នុងឃុំ	ក- ខ្វះការឧបត្ថម្ភគាំពារ និងការទប់ស្កាត់	ក-១- ផ្តល់ថ្នាំពន្យារជំងឺអេដស៍ ក-២- ផ្តល់ទុនសម្រាប់ប្រកបមុខរបរ ក-៣- ផ្តល់អាហាររូបត្ថម្ភ ក-៤- ផ្សព្វផ្សាយទប់ស្កាត់ការរីករាលដាល
៩- សុខភាពមាតា	ក្នុងឃុំ	ក- ខ្វះការយល់ដឹងពីការថែ	ក-១- បង្កើនការព្យាបាល និងថែទាំដល់មូល

បញ្ហា	ទីតាំងបញ្ហា	មូលហេតុ	ដំណោះស្រាយ
និងទារក		ទំនុកចិត្ត មាតានិងទារក	<p>ដ្ឋាន</p> <p>ក-ខ- ពង្រឹងបណ្តាញទ្រទ្រង់សុខភាពភូមិ</p> <p>ក-៣- ផ្សព្វផ្សាយការពិនិត្យផ្ទៃពោះនៅមណ្ឌលសុខភាព</p> <p>ក-៤- ផ្សព្វផ្សាយពីជំងឺឆ្លងផ្សេងៗ</p> <p>ក-៥- ផ្តល់វ៉ាក់សាំងដល់ស្ត្រី និងកុមារ</p>
១០- ជីវភាពប្រជាពលរដ្ឋមួយចំនួននៅមានកម្រិត	ក្នុងឃុំ	ក- ដីបង្កបង្កើនផលិតផលនិងខ្វះគ្មានដី	<p>ក-១- ផ្តល់ឥណទានការប្រាក់ទាប</p> <p>ក-២- រកដៃគូជួយគាំទ្រគ្រួសារក្រីក្រ</p>
		ខ- គ្មានជំនាញបច្ចេកទេសប្រកបមុខរបរ	ខ-១- បណ្តុះបណ្តាលវិជ្ជាជីវៈដើម្បីរកទីផ្សារការងារ
១១- គ្រោះមហន្តរាយ	គ្រប់ភូមិ	ក- ទឹកជំនន់	ក-១- រកទីទួលសុវត្ថិភាព និងជម្រក
		ខ- ខ្យល់ព្យុះ	ខ-១- ត្រៀមមធ្យោបាយជួយអន្តរាគមន៍
		គ- រាំងស្ងួត	គ-១- ដាំដើមឈើ
		ឃ- ឡើងកំដៅ	ឃ-១- ត្រៀមទប់ស្កាត់មុខសញ្ញាគ្រោះមហន្តរាយ
១២- ធនធានធម្មជាតិថយចុះ និងការបំពុលបរិស្ថាន	ក្នុងឃុំ	ក- ប្រើប្រាស់ឧបករណ៍នេសាទខុសច្បាប់	ក-១- ទប់ស្កាត់ការប្រើប្រាស់ឧបករណ៍នេសាទខុសច្បាប់
		ខ- កាប់គ្មារជម្រកត្រីពង	<p>ខ-១- ទប់ស្កាត់ការកាប់គ្មារជម្រកត្រីពង</p> <p>ខ-២- ផ្សព្វផ្សាយច្បាប់ជលផល</p>
		គ- ប្រើថ្នាំគីមី និងថ្នាំពុល	<p>គ-១- ផ្សព្វផ្សាយការប្រើប្រាស់ថ្នាំគីមីតាមបច្ចេកទេស</p> <p>គ-២- កាត់បន្ថយការប្រើថ្នាំពុល</p>
		ឃ- ចោលកាកសំណល់ពាលវាសពាលកាល	ឃ-១- តាមទីផ្សារនិងគ្រួសារមានចុងសំរាម

ជំពូក ៣៖ ផែនការប្រើប្រាស់ដីសម្រាប់ពេលវេលាអនាគតឆ្នាំ២០១៧-២០៣២

៣.១. តម្រូវការ ស្ថានភាព និងសក្តានុពលដីជាក់ស្តែង

៣.១.១. តម្រូវការដីតាមប្រភេទ

នៅពេលអនាគតរហូតដល់ឆ្នាំ ២០៣២ នៅក្នុងឃុំពាមមន្ទារនឹងមានការកើនឡើង ចំនួនប្រជាជន ១៥ ០៤៤ នាក់ ដែលត្រូវនឹងចំនួន ៣ ១៤០ គ្រួសារ និងបច្ចុប្បន្នមានអ្នកគ្មាន ដីលំនៅឋាន និងដីកសិកម្មពិតប្រាកដ ដែលត្រូវដោះស្រាយទៅអនាគតចំនួន ៤១ គ្រួសារ ។ ដោយសារកំណើនប្រជាពលរដ្ឋនេះហើយ ដែលតម្រូវឱ្យមានការគិតគូរយកចិត្តទុកដាក់ដល់ការរកដីបន្ថែមសម្រាប់លំនៅឋាន និងដីស្រែជួនដល់ប្រជាពលរដ្ឋដែលមានចំនួនកើនឡើង ដើម្បីធានាឱ្យមាននិរន្តរភាពនៃការរស់នៅរបស់ប្រជាពលរដ្ឋនៅក្នុងឃុំពាមមន្ទារទៅថ្ងៃអនាគតបន្តពីពេលបច្ចុប្បន្ន ដូចបានរកឃើញនៅក្នុងជំពូក ២ ខាងលើនៃរបាយការណ៍នេះ។ តែដោយសារទំហំផ្ទៃដីដែលត្រូវបានប្រើប្រាស់បច្ចុប្បន្ននៅក្នុងឃុំ ពុំមានប្រែប្រួលកើនឡើងស្របគ្នាទៅនឹងកំណើនប្រជាពលរដ្ឋនាពេលអនាគត ដើម្បីដោះស្រាយបានតាមតម្រូវការដី សម្រាប់ លំនៅឋាននិងដីស្រែបន្ថែមនោះ គឺជាដំណោះស្រាយសមស្របដីសម្រាប់លំនៅឋានត្រូវប្រើប្រាស់ ជាដីភូមិ លំនៅឋានដែលមានស្រាប់ ពីព្រោះស្ថានភាពការតាំងលំនៅឋានបច្ចុប្បន្ន មិនទាន់មានភាពចង្អៀត ដែលអាចមានលទ្ធភាពទ្រទ្រង់ដល់ការសាងសង់លំនៅឋានបន្ថែមទៀតបាន សម្រាប់រយៈពេល១៥ឆ្នាំទៅមុខ ហើយម្យ៉ាងទៀតការតាំងលំនៅឋានមានលក្ខណៈប្រមូលផ្តុំវានឹងផ្តល់ភាពងាយស្រួល ដល់ការផ្គត់ផ្គង់ទឹក ស្អាតភ្លើងនិងសេវាសង្គមផ្សេងៗទៀតដូចជា សេវាអប់រំ សេវាសុខភាព ជាដើម។ល។ តែទោះជាយ៉ាងណា ជៀសក៏មិនផុតពីការពង្រីកដីលំនៅឋានភូមិមួយកន្លែងក្នុងឃុំស្ថិតនៅក្នុងភូមិក្រចាប់ក្រោមបានឡើយ។ ការពង្រីកដីលំនៅឋានភូមិនេះនឹងនាំឱ្យប៉ះពាល់ដល់ដីស្រែ ដែលជាមូលដ្ឋានដ៏មានសក្តានុពល សម្រាប់ការអភិវឌ្ឍន៍ឃុំជៀសមិនផុតឡើយ តែមានបរិមាណតែ ៥១ ហិកតា ដែលជាចំនួនតិចតួចប៉ុណ្ណោះ។

ចំពោះដីស្រែ ដែលមិនត្រឹមតែបានពង្រីកបន្ថែមតាមការគិតគូរខាងលើនោះទេ តែត្រូវទទួលរងការបាត់បង់ខ្លះថែមទៀតសម្រាប់ផ្គត់ផ្គង់ដល់ការពង្រីកដីលំនៅឋានភូមិ។ ជាដំណោះស្រាយគឺ ត្រូវតែគិតគូរពិចារណាដោយយកចិត្តទុកដាក់ តាមរយៈការបង្កើនផលិតភាព គុណភាព និងពិពិធកម្មកសិកម្ម ដំណាំស្រូវដោយត្រូវធ្វើស្រែបង្កើនរដូវឱ្យបានពី២ទៅ៣ដងក្នុងមួយឆ្នាំ និងធ្វើស្រែតាមបែបប្រពលវប្បកម្ម ស្របតាមយុទ្ធសាស្ត្រអភិវឌ្ឍន៍កសិកម្មរបស់រាជរដ្ឋាភិបាលកម្ពុជា។ ទន្ទឹមនេះ ទៅថ្ងៃអនាគតក៏មាន តម្រូវការដីសម្រាប់ឈាបនដ្ឋានមួយកន្លែងផងដែរ ដែលជាការសមស្របគួររៀបចំនៅតាមវត្តអារាម ដើម្បីជៀសវាងបានពីការបាត់បង់ប្រភេទដីផ្សេងៗទៀត។

៣.១.២. ស្ថានភាពនៃដីធ្លី និងសក្តានុពល

នៅពេលអនាគតធនធានដីនៅក្នុងឃុំពាមមន្ទារ នៅតែរក្សាទំហំក្រឡាផ្ទៃសរុប ៦ ៩១៥ ហិកតា ហើយមានការប្រើប្រាស់សម្រាប់លំនៅឋាន(រួមទាំងហេដ្ឋារចនាសម្ព័ន្ធមួយចំនួន) ដីស្រែ (រួមទាំងប្រព័ន្ធធារាសាស្ត្រ និងហេដ្ឋារចនាសម្ព័ន្ធមួយចំនួន) បឹង និងទន្លេ ដូចការប្រើប្រាស់ដីបច្ចុប្បន្នដដែល ដោយគ្រាន់តែមានការប្រែប្រួលតិចតួចពីដីកសិកម្មទៅជាដីសាងសង់ ដើម្បីសម្រួលដល់ការពង្រីកដីលំនៅឋានភូមិ ឆ្លើយតបទៅនឹងការរីកចម្រើនក្នុងឃុំប៉ុណ្ណោះ ចំណែកទំហំផ្ទៃដីតំបន់ប្រើប្រាស់នីមួយៗ ដូចមានរៀបរាប់ក្នុងសេចក្តីអត្ថាធិប្បាយ អំពីការបែងចែកដីតាមតម្រូវការប្រើប្រាស់ខាងក្រោមនេះ។ ជាទូទៅធនធានដីនៅក្នុងឃុំពាមមន្ទារ មានសក្តានុពលខ្ពស់សមស្របទៅលើកសិកម្មដំណាំស្រូវ ដោយសារដីនៅក្នុងឃុំមានទីតាំង ភូមិសាស្ត្រអំណោយផលពីធម្មជាតិដូច បានរៀបរាប់ក្នុងជំពូកទី២ខាងលើ។ ដូច្នោះការប្រើប្រាស់ដីនាពេលបច្ចុប្បន្ន និងការសម្រេចចិត្តប្រើប្រាស់ដីទៅថ្ងៃអនាគតនៅក្នុងឃុំពាមមន្ទារ ដែលបានផ្តោតសំខាន់ទៅលើកសិកម្មដំណាំស្រូវជាចម្បង គឺជាការប្រើប្រាស់បានត្រឹមត្រូវចំពោះសក្តានុពលនៃដីហើយក៏ជាការគាប់ជួន ដែលភាពអំណោយផលពីធនធានដីនៅក្នុងឃុំសមស្រប ទៅលើវិស័យកសិកម្មដំណាំស្រូវនេះ ក៏ស្របទៅនឹងគោលដៅយុទ្ធសាស្ត្ររបស់រាជរដ្ឋាភិបាលក្នុងការពង្រឹងតួនាទីវិស័យកសិកម្មក្នុងការបង្កើតការងារ ការធានាសន្តិសុខ ស្បៀងការកាត់បន្ថយភាពក្រីក្រ និងការអភិវឌ្ឍជនបទដែលមានចែងក្នុងមុខទី១ ចតុកោណទី៤ នៃយុទ្ធសាស្ត្រ ចតុកោណដំណាក់កាលទី៤មានការរបស់រាជរដ្ឋាភិបាល នីតិកាលទី៦នៃរដ្ឋសភាដែលជាការផ្តល់ឱកាសដ៏ ល្អដល់អាចអភិវឌ្ឍក្នុងមូលដ្ឋានរបស់ខ្លួនឱ្យរីកចម្រើនបាន តាមរយៈការជំរុញធ្វើពិពិធកម្មកសិកម្មដំណាំ ស្រូវនៅលើផ្ទៃដីកសិកម្មដ៏ធំល្វឹងល្វើយស្ទើរតែពេញដែនដីឃុំទាំងមូល ដើម្បីបង្កើនទិន្នផលស្រូវដែលជាដំណាំដ៏មានសារៈសំខាន់ សម្រាប់ជាស្បៀងផ្គត់ផ្គង់ការហូបចុកមិនអាច ខ្វះបាន និងការនាំចេញទៅលក់ នៅទីផ្សារដើម្បីបានចំណូលផ្គត់ផ្គង់តម្រូវការចាំបាច់ក្នុងជីវភាពរស់នៅរបស់ប្រជាពលរដ្ឋ ឱ្យបានកាន់តែប្រសើរឡើង រួមទាំងចូលរួមក្នុងការជំរុញកំណើនសេដ្ឋកិច្ចជាតិតាមរយៈសកម្មភាព ធ្វើពាណិជ្ជកម្មនាំអង្ករចេញរបស់រាជរដ្ឋាភិបាល។

ចំណែកដីដែលមានទំហំតិចតួច ដែលបានកំណត់ការប្រើប្រាស់ដីសម្រាប់សាងសង់លំនៅឋាន នៅលើដីខ្ពស់ជាប់តាមដងផ្លូវ ដែលមិនលិចទឹកនៅរដូវវស្សា បានផ្តល់ភាពងាយស្រួលក្នុងការធ្វើដំណើរចេញចូលនិងងាយស្រួល ក្នុងការរៀបចំហេដ្ឋារចនាសម្ព័ន្ធរូបវន្តសម្រាប់បម្រើឱ្យការរស់នៅរបស់ប្រជាពលរដ្ឋក្នុងឃុំបានប្រកបដោយសុភាព ព្រមទាំងដីប្រើប្រាស់សម្រាប់ប្រព័ន្ធធារាសាស្ត្រ និងហេដ្ឋារចនាសម្ព័ន្ធរូបវន្តគឺជាការប្រើប្រាស់បានត្រឹមត្រូវផងដែរ ។ ស្ថានភាពដីដែលត្រូវប្រើប្រាស់ទាំងនោះមានដីលំនៅឋាន និងដីកសិកម្ម ជាកម្មសិទ្ធិរបស់ឯកជន។

ចំណែកដីបឹង ប្រព័ន្ធធារាសាស្ត្រនិងហេដ្ឋារចនាសម្ព័ន្ធជាដីកម្មសិទ្ធិរបស់រដ្ឋ ដែលទាំងអស់គ្នាត្រូវការការពារ ថែទាំឱ្យបានគង់វង្សសម្រាប់បម្រើឱ្យជាផលប្រយោជន៍សាធារណៈ ដោយមិនត្រូវឱ្យមានការរំលោភកាន់ កាប់ប្រើប្រាស់បម្រើផលប្រយោជន៍បុគ្គលផ្ទាល់ខ្លួនបានឡើយ។

៣.២. ការបែងចែកដីនៅតាមតម្រូវការប្រើប្រាស់

៣.២.១. ការវិនិយោគអន្តរអំពើរវាងតំបន់ផ្សេងៗ

ជាទូទៅការកំណត់តំបន់ប្រើប្រាស់ដីបានផ្ដោតសំខាន់លើមុខងារប្រើប្រាស់សម្រាប់ ផ្លូវ កសិកម្ម លំនៅឋាន ពាណិជ្ជកម្ម កំសាន្ត ព្រៃឈើ ។ល។ ហើយការប្រើប្រាស់ដីតែងតែមានការផ្លាស់ប្តូរមុខងារ របស់វាតែការផ្លាស់ប្តូរមុខងារប្រើប្រាស់ដីនេះត្រូវតែគិតគូរពិចារណាឱ្យបានហ្មត់ចត់ ដើម្បីធ្វើការសម្រេចចិត្ត បានត្រឹមត្រូវ ដោយត្រូវតែប្រាកដថាដីដែលក្រោយពីបានប្តូរមុខងារប្រើប្រាស់ ហើយនោះត្រូវតែមានតម្លៃ សេដ្ឋកិច្ច ឬផលប្រយោជន៍ខ្ពស់ជាងមុខងារប្រើប្រាស់មុន តាមរយៈការរក្សាជំហរច្បាស់លាស់ក្នុងការ បង្កើនធនធានប្រើប្រាស់ប្រកបដោយប្រសិទ្ធភាព ជាមួយនឹងផលប៉ះពាល់ដ៏តិចតួចបំផុតចំពោះមនុស្ស ជំនាន់ក្រោយ។ ឧទាហរណ៍ដូចជាការផ្លាស់ប្តូរពីដីព្រៃឈើមេរិលទៅជាដីសម្រាប់កសិកម្ម វានឹងនាំឱ្យមាន ការបាត់បង់បរិមាណដីព្រៃឈើដែលផ្តល់ប្រយោជន៍ច្រើនយ៉ាងដល់សហគមន៍ តែត្រូវបានកើតឡើងជំនួស ដោយវាលស្រែសម្រាប់ផលិតកម្មស្រូវដែលជាចំណីអាហារមិនអាចខ្វះបាន ដែលទាំងនេះជាការបង្ហាញ ឱ្យឃើញអំពីអន្តរអំពើរវាងមុខងារប្រើប្រាស់ដីមួយ ជាមួយមុខងារប្រើប្រាស់ដីមួយផ្សេងទៀតនៅលើទីតាំង ដីដដែល។

យ៉ាងណាមិញក្នុងរយៈពេល ១៥ឆ្នាំ ទៅមុខរហូតដល់ឆ្នាំ ២០៣២ ការប្រើប្រាស់ដីនៅក្នុងឃុំពាម មន្ទារត្រូវបានធ្វើការគិតគូរយ៉ាងយកចិត្តទុកដាក់ ដើម្បីដោះស្រាយឆ្លើយតបទៅនឹងកំណើនប្រជាជន ដូច បានរៀបរាប់ខាងលើជាពិសេសគឺការដោះស្រាយក្នុងការបែងចែកការប្រើប្រាស់ដីដើម្បីបំពេញសេចក្តីត្រូវ ការរបស់ប្រជាជន ដោយឈរលើស្មារតីកាត់បន្ថយផលប៉ះពាល់អវិជ្ជមាននៃការប្រើប្រាស់ដីនៅ ក្នុង ឃុំ។ បញ្ហា ដែលត្រូវដោះស្រាយខាងលើនេះ យើងសង្កេតឃើញមានការដោះស្រាយដីសម្រាប់ការពង្រីកដី លំនៅឋានភូមិតែប៉ុណ្ណោះ ហើយការដោះស្រាយនេះត្រូវបានសម្រេចចិត្តកំណត់យកដីស្រែដែលមាននៅ ក្នុងភូមិប្របុរសរលួយនិងភូមិម្រេញតាមទិសនៃការពង្រីកដីលំនៅឋានភូមិនោះ ដែលនឹងនាំឱ្យមានការប្រែ ប្រួលថយចុះបរិមាណផ្ទៃដី ស្រែមួយភាគតូចទៅជាដីលំនៅឋានភូមិ ការថយចុះផ្ទៃដីស្រែដែលជាមូលដ្ឋាន ដីរឹងមាំនៃការអភិវឌ្ឍន៍ឃុំពាមមន្ទារ វានឹងនាំឱ្យមានការថយចុះផលិតផលស្រូវដែលជាប្រភពចំណូលដ៏ សំខាន់ សម្រាប់ជីវភាពរស់នៅរបស់ប្រជាពលរដ្ឋ។ តែបរិមាណផ្ទៃដីសម្រាប់ដីលំនៅឋាន ភូមិមានការ កើនឡើងដែល ជាតម្រូវការចាំបាច់សម្រាប់ដោះស្រាយការស្នាក់នៅរបស់ប្រជាពលរដ្ឋជា អាទិភាពមិនអាច

ខ្លះបាន និងម្យ៉ាងវិញទៀតដីលំនៅឋានភូមិនឹងកាន់តែពង្រីកខ្លួនឡើងស្របទៅកំណើនប្រជាពលរដ្ឋ និងការរីកចម្រើនលូតលាស់របស់ឃុំ។

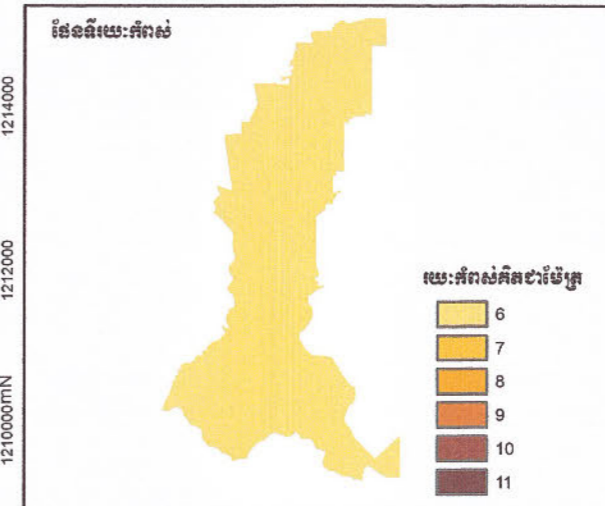
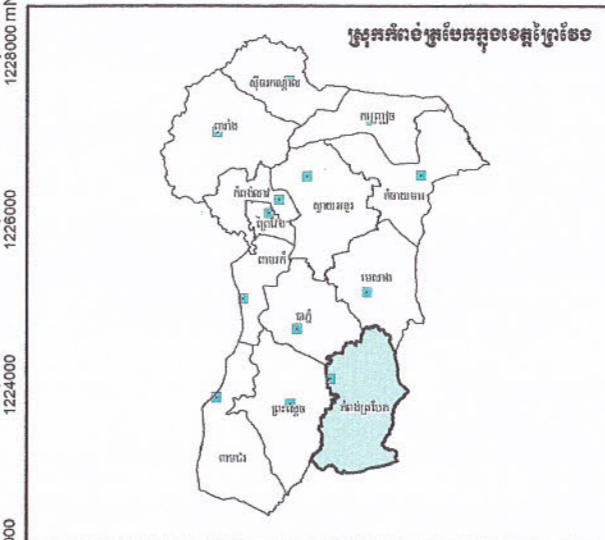
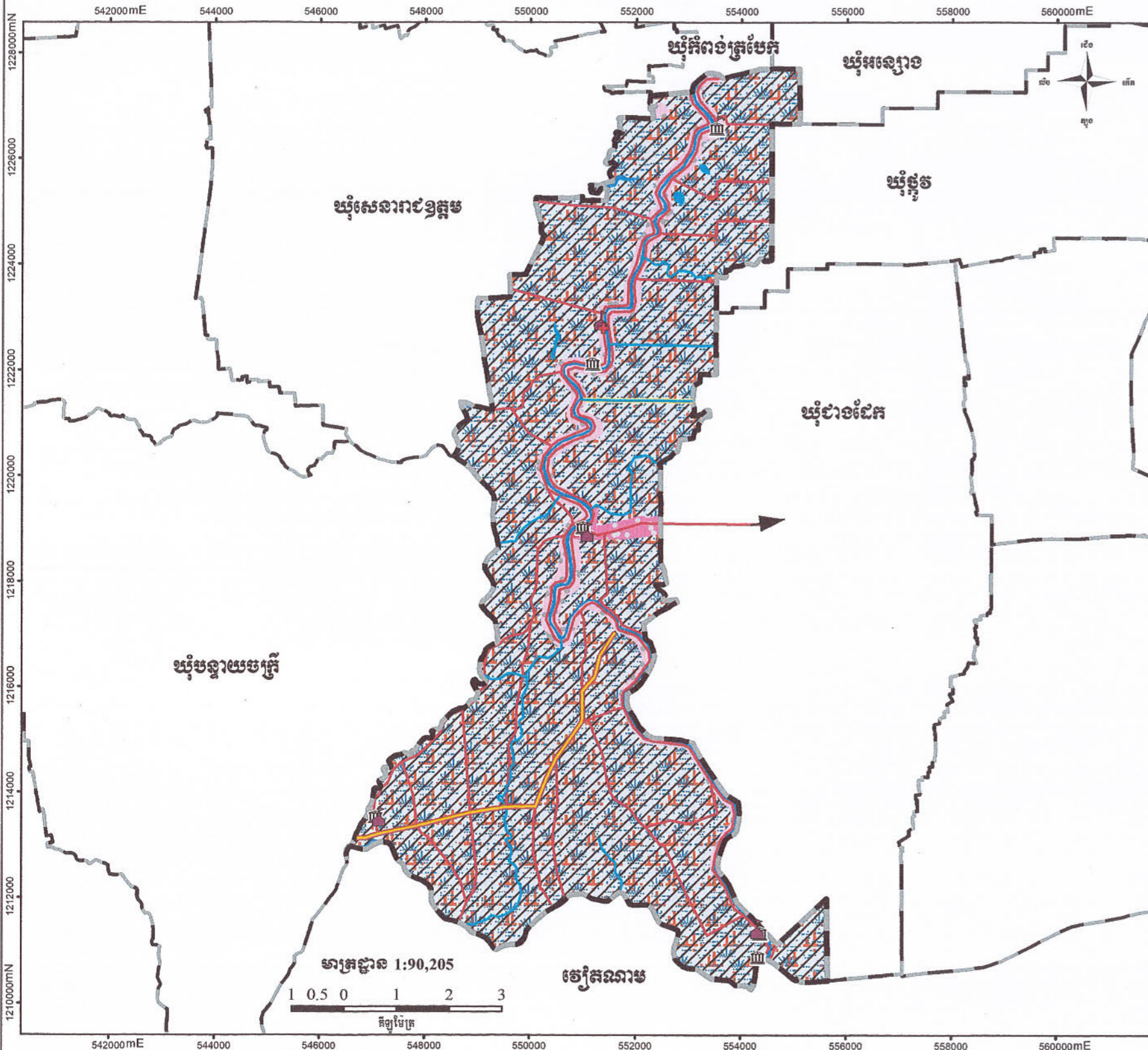
តារាងទី៣៤៖ ការប្រើប្រាស់ដីនាពេលអនាគត

ល.រ	ការប្រើប្រាស់ដី	ផ្ទៃដីបច្ចុប្បន្ន	ផ្ទៃដី១៥ឆ្នាំក្រោយ	បម្រែបម្រួល
១	ដីលំនៅឋាន ភូមិ	៤៦១	៥១២	៥១
២	ដីស្រែប្រាំងនិងស្រែវស្សា	០	៦២២៧	៦២២៧
៣	ដីស្រែលិចទឹក	២៧២	០	-២៧២
៤	ដីស្រែវស្សា	៦០០៦	០	-៦០០៦
៥	បឹង	១៩	១៩	០
៦	ទន្លេ	១៥៧	១៥៧	០
	សរុបរួម	៦៩១៥	៦៩១៥	០

៣.២.២.ផែនទីប្រើប្រាស់ដីអនាគត

ការកំណត់ការប្រើប្រាស់ដីនាពេលអនាគតនៅក្នុងឃុំពាមមន្ទារ គឺជាការសម្រេចចិត្តមួយដ៏ត្រឹមត្រូវបំផុត ដោយពឹងផ្អែកទាំងស្រុងទៅលើការវិភាគដីសមស្របមួយ តាមរយៈការវាយតម្លៃបែបសាមញ្ញទៅលើធនធានដី រយៈកម្ពស់ ទីជំរាល ធនធានទឹក ការកាន់កាប់ដី និងសក្តានុពលនៃការប្រើប្រាស់ដីនៅក្នុងឃុំនេះនាពេលបច្ចុប្បន្ន ដោយយកផែនទីប្រើប្រាស់ដីបច្ចុប្បន្នធ្វើជាមូលដ្ឋាន ក្នុងការគិតពិចារណាដូចមានមានរំលេចឱ្យឃើញនៅក្នុងតារាងទី ៣៤ ខាងលើនេះ ដោយមានភ្ជាប់នូវផែនទីប្រើប្រាស់ដីនាពេលអនាគតមួយដូចខាងក្រោម ដែលសមស្របអាចទទួលយកបាន និងអាចប្រើប្រាស់មានប្រសិទ្ធភាពតាមរយៈការបង្ហាញយ៉ាងពិស្តារពីជម្រើសដ៏ល្អសម្រាប់ការប្រើប្រាស់ដីនាពេលអនាគតរបស់ឃុំនេះ។ ចំណែកនៅខាងក្រោមផែនទីប្រើប្រាស់ដីនាពេលអនាគត ក៏មានការអនុវត្តប្រយោជន៍ទៅលើតំបន់ប្រើប្រាស់ដីនីមួយៗដែលបានកំណត់នៅលើផែនទីនេះផងដែរ។

ផែនទីប្រើប្រាស់ដីអនាគត ឃុំពាមមន្ទារ ឆ្នាំ ២០១៧-២០៣២



សញ្ញាសំគាល់

ព្រំប្រទល់ និងទីតាំងរដ្ឋបាល

- សាលាឃុំ
- ព្រំប្រទល់ឃុំ (តាមការចុះបញ្ជី)

ហេដ្ឋារចនាសម្ព័ន្ធបច្ចុប្បន្ន

- វត្ត
- សាលារៀន
- មណ្ឌលសុខភាព
- មន្ទីរពេទ្យ
- ផ្លូវក្រាលគ្រួសក្រហម ឬក្រាលថ្ម
- ផ្លូវដីសរ ឬផ្លូវដីលំ
- ទំនប់
- ប្រព័ន្ធប្រឡាយទឹក
- ប្រព័ន្ធប្រឡាយទឹកមេ

ការប្រើប្រាស់ដីអនាគត

- ដីសំរាប់ស្រែប្រែប្រួល
- ដីសំរាប់ស្រែកសិ
- ដីស្រែច្រាំង និងស្រែវស្សា
- ស្ទឹង
- បឹង

កម្រោងអភិវឌ្ឍន៍ហេដ្ឋារចនាសម្ព័ន្ធ

- ជួសជុលផ្លូវដីលំ និងក្រាលខ្សាច់ភ្នំ
- ជួសជុលប្រឡាយ និងសង់ទ្វារទឹក

ប្រព័ន្ធកូអរដោនេ:
 ចំណោលផែនទី: UTM
 តំបន់ទី: 48N
 ទិន្នន័យយោង: WGS 1984
 អេលីបស្វីត: WGS 1984

ប្រភពទិន្នន័យ:

- ទិន្នន័យទីតាំង និងព្រំប្រទល់រដ្ឋបាល ប្រភពពីនាយកដ្ឋានភូមិសាស្ត្រនៃក្រសួងរៀបចំដែនដី នគរូបនីយកម្ម និងសំណង់ (២០១៧)
- ទិន្នន័យសំខាន់ៗផ្សេងទៀត ប្រភពពីមន្ទីរស្ថាប័នពាក់ព័ន្ធជុំវិញខេត្ត។

បញ្ជាក់:

- ព័ត៌មានដែលបង្ហាញនៅលើផែនទីនេះ គឺផ្អែកលើទិន្នន័យដែលបានបង្កើតឡើងនៅថ្នាក់ជាតិ និងត្រូវបានកែសម្រួលដោយបានចូលរួមពីសហគមន៍មូលដ្ឋាន
- ព្រំប្រទល់រដ្ឋបាលទាំងនោះ មិនអាចចាត់ទុកជាការ និងខ្សែបន្ទាត់ព្រំដែននៃផែនទីនេះ ពុំមានតម្លៃជាផ្លូវការអន្តរជាតិឡើយ
- ផែនទីនេះត្រូវបានបោះពុម្ពនៅ ខែ.....ឆ្នាំ ២០.....

លេខ: ៤៤៧/២០
 បានយើង និងបេក្ខណៈសម្រេចសម្រាប់ប្រើប្រាស់ជាផ្លូវការ
 ធ្វើនៅទេសាធិការ ខេត្តសៀមរាប ថ្ងៃទី ២០ ខែ វិច្ឆិកា ឆ្នាំ ២០ ២០

លេខ: ០៣៧/២០
 បានយើង និងបេក្ខណៈសម្រេច
 គោរពជូនអភិបាល នៃគណៈអភិបាលខេត្ត និងជាប្រធាន
 គណៈកម្មាធិការរៀបចំដែនដី នគរូបនីយកម្ម និងសំណង់
 ធ្វើនៅស្រុកពាមមន្ទារ ខេត្តសៀមរាប ថ្ងៃទី ២០ ខែ វិច្ឆិកា ឆ្នាំ ២០ ២០

លេខ: ៤៤៧/២០
 បានយើង និងបេក្ខណៈសម្រេច
 គោរពជូនអភិបាល នៃគណៈអភិបាលស្រុក និងជាប្រធាន
 គណៈកម្មាធិការរៀបចំដែនដី នគរូបនីយកម្ម និងសំណង់
 ធ្វើនៅឃុំពាមមន្ទារ ខេត្តសៀមរាប ថ្ងៃទី ២០ ខែ វិច្ឆិកា ឆ្នាំ ២០ ២០



៣.២.៣. សេចក្តីអនុញ្ញាតឱ្យប្រើប្រាស់ដីនាពេលអនាគត

ផ្អែកតាមផែនទីប្រើប្រាស់ដីអនាគតខាងលើ បានបង្ហាញឱ្យឃើញពីប្រភេទនៃការប្រើប្រាស់ដីនៅក្នុង ឃុំពាមមន្ទារ ដូចខាងក្រោម៖

ក. ដីលំនៅឋានភូមិ

ដីលំនៅឋាន ភូមិ គឺជាដីត្រូវបានប្រើប្រាស់សម្រាប់លំនៅឋានមានលាយស្ថានដំណាំ និងឈើហូប ផ្លែ។ ដីលំនៅឋាន ភូមិ ស្ថិតនៅតាមផ្លូវលំអមតាមស្ទឹង កាត់តាមភូមិខ្ញុំ ភូមិព្រែកតា ភូមិដង្កៀបក្តាម ភូមិតាកែវ ភូមិសហករណ៍ ភូមិក្រចាប់ក្រោម ភូមិក្រចាប់លើ ភូមិចំណងទារក និងភូមិសិតក្រមួន។ ដីលំនៅឋាន ភូមិ គឺ ជាដីដែលបានកាន់កាប់ដោយប្រជាពលរដ្ឋ (ដឹកម្មសិទ្ធិឯកជន) មានទំហំផ្ទៃដីសរុបចំនួន ៥១២ ដែល ជាប្រភេទដីល្បាយខ្សាច់ និងមានស្ថានភាពជាដីខ្ពស់រាបស្មើ។ ដីដែលបានកំណត់ជាដី ភូមិនេះតឹងផ្អែកលើ ប្រភពទឹកសម្រាប់ប្រើប្រាស់ប្រចាំថ្ងៃ និងស្រោចស្រពដំណាំរួមផ្សំជុំវិញលំនៅឋាន បានមកពីអណ្តូងស្នប់ ប្រឡាយ ហើយត្រូវនាំទឹកមកប្រើប្រាស់ដោយ ម៉ូទ័របូម និងស្នប់សប្ត់ដៃ។ នៅពេលអនាគត ទីតាំងដីនេះនឹង ត្រូវរក្សាទុកជាដីលំនៅឋានភូមិដដែល ដោយសារទីតាំងដីនេះមានស្ថានភាពជាដី ខ្ពស់មិនលិចទឹកនៅរដូវ វស្សា ហើយស្ថិតនៅជាប់តាមដងផ្លូវងាយស្រួលក្នុងការចេញចូលទៅតំបន់ក្រៅឃុំសមស្របទៅនឹងការសាងសង់ លំនៅឋាន ការដាំដុះដំណាំរួមផ្សំ និងឈើហូបផ្លែ ដែលបានជួយសម្រួល ដល់ការរស់នៅរបស់ប្រជាពលរដ្ឋ ប្រកបដោយជា សុភាព។

ខ. ដីស្រែប្រាំង និងស្រែវស្សា

ដីស្រែប្រាំង និងស្រែវស្សាមានវិសាលភាពគ្របដណ្តប់ស្ទើរតែពេញដែនដីរបស់ឃុំ ដែលបច្ចុប្បន្ន ប្រើប្រាស់ជាដីស្រែវស្សា (ធ្វើស្រែតែម្តងគត់ក្នុងមួយឆ្នាំ) លើកលែងតែដីតិចតួចប្រើប្រាស់ សម្រាប់ជាដី លំនៅឋានភូមិ ប្រព័ន្ធធារាសាស្ត្រ និងប្រព័ន្ធហេដ្ឋារចនាសម្ព័ន្ធប៉ុណ្ណោះ។ ដីស្រែប្រាំងនិងស្រែវស្សា គឺជា ដី ដែលបានកាន់កាប់ដោយប្រជាពលរដ្ឋ (ដឹកម្មសិទ្ធិឯកជន) មានទំហំផ្ទៃដីចំនួន ៦ ២២៧ហិកតា ជាប្រភេទ ដីរាបស្មើ ហើយជាប្រភេទដីល្បាយខ្សាច់ និងស្ថានភាពជាដីវាលទំនាប។ ដីដែលបានកំណត់ជាដី ស្រែប្រាំង និងស្រែវស្សានេះ នាពេលអនាគតត្រូវតឹងផ្អែកលើប្រភពទឹកភ្លៀង និងទឹកស្ទឹងកំពង់ត្របែក(ពាម)១ខ្សែ មាន ចម្ងាយប្រមាណ ១ ០០០ម៉ែត្រ និងព្រែកជីក មានចម្ងាយ ៧ ០០០ ម៉ែត្រ។ ក្រៅពីស្ទឹង និងព្រែក ឃុំនេះក៏ មានប្រឡាយចំនួន ២ខ្សែទៀតផងដែរ ប្រឡាយទី១គឺប្រឡាយ(ឯកជន) ហេង ពិសិដ្ឋ មានចម្ងាយ ៣ ០០០ ម៉ែត្រ ស្ថិតក្នុងភូមិចំណងទារក និងភូមិក្រចាប់ល និងប្រឡាយទី២ មានចម្ងាយ ២ ០០០ម៉ែត្រ ស្ថិតនៅ ក្នុងភូមិចំណងទារក។ នៅពេលអនាគតទីតាំងដីនេះនឹងត្រូវរក្សាទុកជាដីស្រែដដែល ដោយសារទីតាំងដីនេះ មានស្ថានភាព ជាដីវាលរាប សមស្របទៅនឹងដំណាំស្រូវ ដែលផ្តល់ផលផ្គត់ផ្គង់ការហូបចុកសម្រាប់ជីវិតរស់ របស់មនុស្ស និងនៅសល់លក់ទៅទីផ្សារក្នុង និងក្រៅប្រទេសបានចំណូលបង្កើនប្រាក់ចំណូលជាតិ និង គ្រួសារ។

គ. បឹង

ឃុំពាមមន្ទារ មានបឹងចំនួន ៤កន្លែង ដែលស្ថិតក្នុងភូមិខ្ញុំចំនួន ២ កន្លែង ភូមិតាកែវមានចំនួន ១ កន្លែង និងក្នុងភូមិសហករណ៍មានចំនួន ១ កន្លែង។ ផ្ទៃបឹងទាំងនេះ មានទំហំសរុបចំនួន ១៩ហិកតា។

ឃ. ទន្លេ

ឃុំពាមមន្ទារ មានទន្លេធម្មជាតិមួយឈ្មោះសីហា ដែលមានទំហំ ១៥៧ ហិកតា ជាដីសាធារណៈរបស់រដ្ឋស្ថិតនៅភូមិអង្គរអង្គ ភូមិក្រចាប់លើ ភូមិចំណងទារក ភូមិសិតក្រមួន និងភូមិពាមមន្ទារ។ បច្ចុប្បន្នមានទឹក នៅរដូវវស្សាបានផ្តល់ទឹកសម្រាប់ការស្រោចស្រពនៅពេលមានភាពរាំងស្ងួតនៅរដូវវស្សា និងផ្តល់ធនធានជលផល សម្រាប់ការនេសាទតិចតួចជាលក្ខណៈគ្រួសារផ្គត់ផ្គង់ជាម្ហូប និងអាចលក់បានខ្លះ ចំណែកនៅរដូវ ប្រាំង បានរឹងនៅសល់តែទឹកតាមថ្នកតិចតួចប៉ុណ្ណោះ។

៣.៣. ដំណោះស្រាយផ្សេងៗ ក្នុងករណីខ្វះខាតដីធ្លី

ជាការពិតបច្ចុប្បន្នយើងបានរកឃើញនៅក្នុងឃុំពាមមន្ទារ មានប្រជាពលរដ្ឋក្រីក្រខ្វះខាតដីលំនៅឋាន និងដីសម្រាប់ធ្វើកសិកម្មជាលក្ខណៈគ្រួសារពិតប្រាកដចំនួន ៤១ គ្រួសារ ដូចបានរកឃើញនៅក្នុងជំពូក ទី១ នៃរបាយការណ៍នេះ ដែលបច្ចុប្បន្នមួយចំនួនកំពុងរស់នៅលើចិញ្ចើមផ្លូវ លើដីចំណីប្រឡាយ និងមួយចំនួនទៀតរស់នៅក្នុងខ្ទមលើដីរបស់អ្នកដទៃ ដែលពួកគាត់ត្រូវស៊ីឈ្នួលឱ្យគេដើម្បីចិញ្ចឹមជីវិត។ ដូច្នោះដើម្បីដោះស្រាយដីសម្រាប់សាងសង់លំនៅឋាន និងដីសម្រាប់ធ្វើកសិកម្មជាលក្ខណៈគ្រួសារ ដែលអាចផ្តល់ឱកាសឱ្យពួកគាត់មានជម្រករស់នៅសមរម្យ និងបង្កើតឱកាសការងារដើម្បីទទួលបានប្រាក់ចំណូលជូនពួកគាត់បាន អាជ្ញាធរដែនដីគ្រប់ជាន់ថ្នាក់ត្រូវខិតខំដោះស្រាយតាមរយៈកម្មវិធីសម្បទានដីសង្គមកិច្ចនៅថ្នាក់ក្រោមជាតិ ដែលត្រូវផ្តួចផ្តើមឡើងដោយក្រុមប្រឹក្សាឃុំពាមមន្ទារ។ ដីធ្លីដែលត្រូវដោះស្រាយជូនពួកគាត់ដូចបានធ្វើការវិភាគដោះស្រាយនៅក្នុងជំពូកទី២ ត្រង់ចំណុច ២.១.៣ ខាងលើគឺ ដីសម្រាប់លំនៅឋានមានទំហំ ១០,២៥ ហិកតា និងដីសម្រាប់ធ្វើកសិកម្មជាលក្ខណៈគ្រួសារមានទំហំ ៨២ហិកតា។

៣.៤. កត្តាចាំបាច់សម្រាប់ធានានិរន្តរភាព

និរន្តរភាពនៃការប្រើប្រាស់ដី គឺជាការធានាឱ្យបាននូវគោលដៅ និងអត្ថប្រយោជន៍នៃការប្រើប្រាស់ដីទាំងនោះ ហើយការធានាទាំងអស់នេះត្រូវតែកើតមានឡើងជាបន្តបន្ទាប់ជារៀងរហូតដោយពុំមានឈប់ឈរ។ និរន្តរភាពគឺជាចំណុចស្នូលសម្រាប់ការប្រើប្រាស់ដីនៅគ្រប់តំបន់គោលដៅទាំងអស់តាមរយៈការកំណត់កត្តាចាំបាច់នានា សម្រាប់ការអនុវត្តឱ្យមានប្រសិទ្ធភាព និងធានាឱ្យមាននិរន្តរភាព។

៣.៤.១. កត្តាចាំបាច់សម្រាប់ធានានិរន្តរភាព

ដើម្បីធានានិរន្តរភាពនៃការអភិវឌ្ឍន៍ សេដ្ឋកិច្ច សង្គម ព្រមទាំងថែរក្សាការពារបរិស្ថាន និងធនធាន ធម្មជាតិប្រកបដោយចីរភាព។ ដោយធានាបានការផ្គត់ផ្គង់សេចក្តីត្រូវការ និងការទទួលខុសត្រូវចំពោះ ផលប្រយោជន៍របស់ប្រជាពលរដ្ឋនាពេលបច្ចុប្បន្ន និងបន្តដល់កូនចៅរបស់ពួកគាត់ទៅជំនាន់ក្រោយទៀត ត្រូវតែយកចិត្តទុកដាក់ដល់ការគ្រប់គ្រងទៅលើការប្រើប្រាស់ទាំងអស់ នៅក្នុងឃុំដែលបានកំណត់រួចតាមរយៈ ការខិតខំប្រឹងប្រែងអនុវត្តឱ្យសម្រេចបានទៅលើកត្តាចាំបាច់មួយចំនួនដូចខាងក្រោម៖

ក. ការគ្រប់គ្រងប្រព័ន្ធកសិកម្ម

បើពិនិត្យទៅលើលក្ខណៈភូមិសាស្ត្រ និងសក្តានុពលនៃធនធានដែលមាននៅក្នុងឃុំពាមមន្ទារ ដែល ក្រុមការងារ បានធ្វើការសិក្សាស្រាវជ្រាវរកឃើញបានកំណត់ច្បាស់ថា ឃុំនេះមានគោលដៅអភិវឌ្ឍន៍ ទៅថ្ងៃ អនាគតពីងផ្នែកទៅលើវិស័យកសិកម្មជាចម្បង ដែលក្នុងនោះបានផ្តោតសំខាន់ទៅលើដំណាំស្រូវ។ ដូចនេះ ឃុំពាមមន្ទារ នឹងមានតួនាទីសំខាន់មួយក្នុងការធ្វើឱ្យសម្រេចបាននូវគោលនយោបាយជំរុញផលិតកម្មស្រូវ និងនាំចេញអង្ករបស់រាជរដ្ឋាភិបាល ដែលត្រូវចាំបាច់ទាមទារឱ្យមានការគ្រប់គ្រង ប្រព័ន្ធកសិកម្មក្នុងឃុំ ឱ្យបានរឹងមាំ និងមាននិរន្តរភាពទៅថ្ងៃអនាគត ដោយត្រូវយកចិត្តទុកដាក់ជំរុញផលិតកម្មស្រូវ ដើម្បីបង្កើន ទិន្នផលស្រូវឱ្យបានខ្ពស់អស់សក្តានុពលអាចមានលទ្ធភាពនាំស្រូវចេញបានច្រើនសល់ពីការហូបចុកឆ្លើយតប ទៅនឹងកំណើនប្រជាពលរដ្ឋ។

ដើម្បីសម្រេចបាននូវគោលដៅអភិវឌ្ឍន៍ឃុំពាមមន្ទារដូចខាងលើ ត្រូវមានការគ្រប់គ្រងដីស្រែ ក្នុង ឃុំឱ្យបានគត់មត់ ដោយរាល់ការសម្រេចចិត្តប្តូរមុខងារប្រើប្រាស់ដីពីកសិកម្មទៅបម្រើឱ្យការសាងសង់ និង បម្រើឱ្យការប្រើប្រាស់ផ្សេងទៀតត្រូវតែមានការចូលរួមពីប្រជាពលរដ្ឋ និងគ្រប់ភាគីពាក់ព័ន្ធទាំងអស់ប្រកប ដោយតម្លាភាព ដោយអនុលោមតាមច្បាប់លិខិតបទដ្ឋានគតិយុត្តនិងត្រូវមានការផ្សព្វផ្សាយជាចំហ។ ទន្ទឹម នឹងការគ្រប់គ្រងដីស្រែ ត្រូវគិតគូរពិនិត្យស្រោចស្រពដំណាំស្រូវ ដោយធ្វើយ៉ាងណាអាចធ្វើស្រែបង្កើនរដូវ និងស្រែប្រាំងឱ្យបានបីដងក្នុងមួយឆ្នាំ តាមរយៈការស្តារប្រព័ន្ធប្រឡាយចាស់ៗដែលមានស្រាប់អាចនាំទឹក ទៅស្រោចស្រពដីស្រែបានគ្រប់គ្រាន់ព្រមទាំង ត្រូវកំណត់ប្រភពទឹកពីទន្លេមេគង្គ ដែលឃុំនេះមានប្រភព ទឹកភ្លៀង ទន្លេ ស្ទឹង និងព្រែក។ បន្ទាប់ពីកត្តាដី និងទឹកនៅមានកត្តា បច្ចេកទេសដាំដុះថែមទៀត ដោយ ត្រូវគិតគូរជំរុញការធ្វើស្រែបែបប្រពលវប្បកម្មទំនើបដូចមានលើកឡើងតាមការវិភាគក្នុងជំពូកទី២ត្រង់ចំណុច ការផ្តល់ឱកាសដោយបច្ចេកវិទ្យាទំនើប ដែលកត្តានេះនឹងលើកទឹកចិត្តឱ្យយុវជនចូលរួមក្នុងការងារកសិកម្ម បានច្រើនផងដែរ ពីព្រោះយុវជនតែងគិតថាការធ្វើស្រែនាំឱ្យមានការនឿយហត់ ប្រឡាក់ប្រឡូសដីភក់ មិន ស្អាតបាតដែលជាការយល់ខុស គឺតាមពិតការធ្វើស្រែតាមបែបប្រពលវប្បកម្មទំនើបកសិករក៏អាចពាក់ ក្រវាត់ករប្រើប្រាស់កុំព្យូទ័រ ក្នុងបន្ទប់ម៉ាស៊ីន ត្រជាក់បានដូចគ្នា។ ក្នុងការគ្រប់គ្រងប្រព័ន្ធ កសិកម្មនៅឃុំ ពាមមន្ទារ មិនមែនយកចិត្តទុកដាក់តែនៅ លើការជំរុញផលិតកម្មកសិកម្មដូចខាងលើប៉ុណ្ណោះទេ តែ

ត្រូវខិតខំពង្រឹង ការប្រមូលគ្នាចងក្រងជាសហគមន៍កសិករ ដើម្បីជ្រើសរើសតំណាងអាច ទៅចូលរួមតស៊ូ មតិ ក្នុងការច្នោះ រកទីផ្សារក៏ដូចជាមួយឈ្មួញ ដោយធានាការធ្វើស្រែបានផលស្រូវមានគុណភាព តាមស្តង់ដារ តម្រូវទីផ្សារ និងធានាលំនឹងតម្លៃក្នុងទីផ្សារផងដែរ។

តាមការគណនាដែលផ្អែកលើការការគិតគូរក្នុងជំពូក២ ត្រង់ចំណុច ១.៣.២ អាចឱ្យយើងរំពឹងទុកអំពី បរិមាណផលស្រូវនាំចេញនាពេលអនាគតក្នុងអំឡុងពេល១៥ខាងមុខដូចខាងក្រោម:

- ក្នុងរយៈពេល១៥ឆ្នាំខាងមុខ ប្រជាពលរដ្ឋកើនឡើងដល់ ១៥ ០៤៤នាក់
- ក្នុងរយៈពេល១៥ឆ្នាំខាងមុខ ដីស្រែទំហំប្រមាណ ៦២២៧ហិកតា
- ក្នុងរយៈពេល១៥ឆ្នាំខាងមុខ កំណត់ទិន្នផលស្រូវ ៤ តោន ក្នុងមួយហិកតា
- ក្នុងរយៈពេល១៥ឆ្នាំខាងមុខ កំណត់ធ្វើស្រែបាន៣ដងក្នុងមួយឆ្នាំ
- ដូច្នេះក្នុងកំឡុងពេល១៥ឆ្នាំ (២០១៧-២០៣២) ផលិតផលស្រូវទទួលបានក្នុងមួយឆ្នាំជាមធ្យម:

$$៦ ២២៧ហិកតា \times ៤តោន/ហិកតា \times ៣ដង = ៧៤ ៧២៤តោន/ឆ្នាំ$$

- ប្រជាពលរដ្ឋ១នាក់ ត្រូវការអង្ករសម្រាប់ហូបក្នុងមួយឆ្នាំមានចំនួន ១៤៣គីឡូក្រាម ដែលបើគិត ជាស្រូវត្រូវការចំនួន ២២៤ គីឡូក្រាម (ផ្អែកតាមផែនការអភិវឌ្ឍន៍វិស័យកសិកម្មខេត្តព្រៃវែង)

- ក្នុងអំឡុងពេល១៥ឆ្នាំខាងមុខត្រូវការបរិមាណស្រូវសម្រាប់ផ្គត់ផ្គង់ការហូបចុកក្នុងមួយឆ្នាំជាមធ្យម:

$$១៥ ០៤៤នាក់ \times ២២៤ គីឡូក្រាម = ៣ ៣៦៩ ៨៥៦គីឡូក្រាម/ឆ្នាំ$$

ស្មើប្រហាក់ប្រហែល ៣ ៣៧០ តោន/ឆ្នាំ

- ក្នុងអំឡុងពេល១៥ឆ្នាំខាងមុខ ត្រូវការបរិមាណពូជស្រូវក្នុងមួយឆ្នាំជាមធ្យម:

$$៦ ២២៧ ហិកតា \times ៣០០ គីឡូក្រាម \times ៣ដង = ៥ ៦០៤ ៣០០ គីឡូក្រាម/ឆ្នាំ$$

ស្មើប្រហាក់ប្រហែល ៥ ៦០៤ តោន/ឆ្នាំ

- ដូច្នេះក្នុងអំឡុងពេល១៥ឆ្នាំខាងមុខ ផលិតផលស្រូវទទួលបានសម្រាប់ការនាំចេញក្នុងមួយឆ្នាំជាមធ្យម:

$$៧៤ ៧២៤តោន/ឆ្នាំ - ៣ ៣៧០ តោន/ឆ្នាំ - ៥ ៦០៤តោន/ឆ្នាំ = ៦៥ ៧៥០តោន/ឆ្នាំ$$

- តែបើគិតជាអង្ករវិញអាចនាំចេញបានក្នុងមួយឆ្នាំជាមធ្យម:

$$៦៥ ៧៥០តោន/ឆ្នាំ \times ៦០\% = ៣៩ ៤៥០តោន/ឆ្នាំ$$

ខ. ការគ្រប់គ្រងព្រៃឈើ ជលផល និង ធនធានសំខាន់ៗផ្សេងៗទៀត

ទោះបីបច្ចុប្បន្ននេះនៅក្នុងឃុំពាមមន្ទារពុំមានព្រៃឈើធម្មជាតិក៏ដោយ ក៏ឃុំនៅមានដីទំនេរ ដែល សមស្របអាចដាំដើមឈើបាន ដូចជាដីនៅតាមទីសាធារណៈ តាមដងផ្លូវ ប្រឡាយទឹក ទីទួល ទីធ្លា សាលាឃុំ ទីធ្លាសាលារៀនទីធ្លា មណ្ឌលសុខភាព ទីធ្លានៅតាមវត្តអារាម និងនៅតាម លំនៅឋានជាដើម ។ល។ ដើម្បី ឱ្យមានដើមឈើពណ៌បៃតងនៅពាសពេញទូទាំងឃុំបម្រើផលប្រយោជន៍ ដូចបានលើកឡើងនៅក្នុងជំពូក ទី២នៃរបាយការណ៍នេះហើយត្រូវបន្តថែទាំដើមឈើទាំងនោះឱ្យបាននៅគងវង្ស និងលូត លាស់បានល្អ។

ចំណែកធនធានផលជលនៅក្នុងឃុំវិញ បច្ចុប្បន្នមានតែតាមបែបធម្មជាតិនៅតាមបឹង អូរ និងក្នុងស្រែ ទារដូវវស្សា ដែលអាចឱ្យប្រជាពលរដ្ឋក្នុងឃុំអាចទទួលបានផលសម្រាប់ហូបជា លក្ខណៈគ្រួសារ និងមានលក់ បានតិចតួចតែប៉ុណ្ណោះ។ តែទៅថ្ងៃអនាគតក៏ត្រូវខិតខំយកចិត្តទុកដាក់ក្នុងការចិញ្ចឹមត្រីថែមទៀត ដើម្បី បានផលគ្រប់គ្រាន់ផ្តល់ជាប្រភពប្រូតេអ៊ីនសាច់ដ៏សំខាន់ សម្រាប់ប្រជាពលរដ្ឋនៅក្នុងឃុំ។ ចំពោះស្ថាន ភាពសមស្របក្នុងឃុំ គួរចិញ្ចឹមត្រីតាមបែបចិញ្ចឹមក្នុងស្រះខ្នាតតូច ស្រះ ចិញ្ចឹមត្រីតាមគ្រួសារ និងកសិដ្ឋាន ចិញ្ចឹមត្រីក្នុងស្រែ ដែលជាទម្រង់មួយនៃការបង្កើនបរិមាណត្រី ដោយអាចបង្កើន ផលិតភាពផលជលតាម ប្រពលវប្បកម្ម (តាមវាលស្រែ) ហើយមានប្រយោជន៍ ក្នុងការប្រើត្រីសម្រាប់ទប់ទល់សត្វល្អិត និងដង្កូវ ហ្វូងក្នុងស្រែ ដែលបំផ្លាញផលដំណាំដូចបានលើកឡើងជាអនុសាសន៍នៅក្នុងជំពូកទី ២ នៃរបាយការណ៍នេះ ផងដែរ។

ចំណែកធនធានសំខាន់ៗផ្សេងទៀតលើសពីការរៀបរាប់ខាងលើនេះ ពុំមានឃើញគួរកត់សម្គាល់ ឡើយ។

ទន្ទឹមនឹងនេះឃុំពាមមន្ទារក៏មានផ្លូវគមនាគមន៍សម្រាប់ការដឹកជញ្ជូន និងធ្វើដំណើររបស់ប្រជាពលរដ្ឋ ក្នុងឃុំដែលចាំបាច់ត្រូវយកចិត្តទុកដាក់ក្នុងការគ្រប់គ្រង ដើម្បីធានានិរន្តរភាពនៃការអភិវឌ្ឍឃុំផងដែរ ដូច ជាត្រូវមានការថែរទាំ ដោយតាមលំនៅឋានភូមិ ត្រូវរៀបចំឱ្យមានប្រព័ន្ធលូបង្ហូរទឹកឱ្យបានត្រឹមត្រូវជៀស វាងទឹកហូរកាត់ផ្លូវនាំឱ្យមានការខូចខាតផ្លូវ និងមានការជួស ជុលផ្លូវជាប្រចាំ ... ជាដើម។

៣.៤.២. គម្រោងគាំទ្រចំណង់សម្រាប់គាំទ្រនិរន្តរភាព

ដើម្បីមានមធ្យោបាយអាចធ្វើឱ្យសម្រេចបាននូវការគ្រប់គ្រងប្រព័ន្ធកសិកម្ម និងធនធានសំខាន់ៗ សម្រាប់ការគាំទ្រដល់និរន្តរភាពនៃការអភិវឌ្ឍន៍ និងអភិរក្ស ដីធ្លីនិងធនធានធម្មជាតិក្នុងឃុំពាមមន្ទារ ចាំ បាច់ត្រូវបង្កើតឱ្យមានគម្រោងគាំទ្រជាអាទិភាពមួយចំនួនដូចខាងក្រោម៖

- ជួសជុល និងស្តារប្រព័ន្ធធារាសាស្ត្រ
- ការជួសជុល និងថែរទាំផ្លូវ
- ផ្សព្វផ្សាយ និង បណ្តុះបណ្តាល បច្ចេកទេសកសិកម្ម
- បណ្តុះបណ្តាលផលិតជីកំប៉ុស្តិ៍
- បណ្តុះបណ្តាលបច្ចេកទេសប្រើប្រាស់ជីគីមី
- បណ្តុះបណ្តាលពីការដាំដំណាំស្រូវ
- តបណ្តាញទឹកស្អាតឱ្យបានដល់គ្រប់ភូមិ
- តបណ្តាញអគ្គិសនីឱ្យបានដល់គ្រប់ភូមិ
- បង្កើតទីតាំងចាក់សំរាម
- បង្កើតសហគមន៍កសិករ ដើម្បីជំរុញការអនុវត្តន៍ “ភូមិ១ ផលិតផល១”

- ដាក់លូបង្ហូរទឹកតាមមុខផ្ទះនៅជាប់ផ្លូវ
- ដោះស្រាយដីសម្បទានសង្គមកិច្ច
- ជំរុញធ្វើប័ណ្ណក្រីក្រឱ្យដល់ស្ត្រីគ្រប់គ្នា
- ការផ្តល់អាហាររូបត្ថម្ភដល់ស្ត្រី និងកុមារ
- ផ្សព្វផ្សាយពីការចាក់វ៉ាក់សាំងការពារជំងឺដល់ស្ត្រីមានផ្ទៃពោះ កុមារ
- ពង្រឹងសេវាថែទាំសុខភាព និងព្យាបាលជំងឺជួនដល់ប្រជាពលរដ្ឋឱ្យបានល្អប្រសើរឡើង
- ទប់ស្កាត់អំពើហឹង្សាក្នុងគ្រួសារ
- ផ្សព្វផ្សាយពីច្បាប់ភូមិបាល និងច្បាប់ បទដ្ឋានគតិយុត្តនានា ជួនដល់ប្រជាពលរដ្ឋ។

៣.៥. សេចក្តីសន្និដ្ឋានរួមលើផែនការប្រើប្រាស់ដីអនាគត (២០១៧ ដល់២០៣២)

ផ្អែកលើលទ្ធផលនៃការសិក្សាស្រាវជ្រាវ សម្រាប់ការរៀបចំផែនការប្រើប្រាស់ដីនៅក្នុងឃុំពាមមន្ទារ ក្នុងឆ្នាំ២០១៧ នេះបានឱ្យដឹងថា ឃុំពាមមន្ទារ ជាឃុំមួយក្នុងចំណោមឃុំ ១៣ របស់ស្រុកកំពង់ត្របែក ខេត្តព្រៃវែង មានភូមិចំនួន ១២ និងមានផ្ទៃដីសរុបចំនួន ៦ ៩១៥ហិកតា ។ ក្នុងឆ្នាំ២០១៧ ឃុំ ពាមមន្ទារ មានប្រជាពលរដ្ឋរស់នៅ ១២ ២០៤ នាក់ ក្នុងនោះមានស្ត្រីចំនួន ៦ ២៣៦នាក់ គិតជាគ្រួសារ មានចំនួន ២ ៥៧១ គ្រួសារ ហើយមានដងស៊ីតេប្រជាជនមធ្យម ១៧៦ នាក់/គ.ម^២។ ឃុំពាមមន្ទារ មានសណ្ឋានភាពដី ជាដីរាបស្មើ ហើយជាប្រភេទដីល្អាយខ្សាច់ ត្រូវបានប្រើប្រាស់ជាដីស្រែវស្សា ដែលបានផ្តល់នូវមុខរបរសំខាន់ដល់ប្រជាពលរដ្ឋភាគច្រើនប្រមាណ ៧៧% ចំណែកឯមុខរបរសំខាន់ លើការផ្តល់សេវាមានប្រមាណ ២២% ចិញ្ចឹមសត្វមានតិចតួចបំផុតប្រមាណ ១% និងពុំមានសិប្បកម្មទេ។ ទន្ទឹមនេះឃុំពាមមន្ទារមានស្ទឹង ព្រែក និងប្រឡាយ២ខ្សែ ដែលនាំទឹកពីប្រភពទន្លេសិហា ដើម្បីមកស្រោចស្រែដីស្រែពេលជួប គ្រោះរាំងស្ងួតនៅរដូវវស្សា។ បន្ថែមពីលើនេះឃុំពាមមន្ទារមានតែប្រព័ន្ធគមនាគមន៍ ផ្លូវគោក តែប៉ុណ្ណោះ ហើយបានដើរតួយ៉ាងសំខាន់ក្នុងការសម្រួលដល់ការដឹកជញ្ជូន និងការធ្វើដំណើររបស់ប្រជាពលរដ្ឋ នៅក្នុង ឃុំ ដែលក្នុងនោះមានផ្លូវគ្រួសក្រហមឬក្រាលខ្សាច់ភ្នំ ផ្លូវដីសរ ឬផ្លូវលំ ដែលផ្តល់ឱកាសឱ្យឃុំនេះអាចទាញយកប្រយោជន៍ពីការអភិវឌ្ឍន៍តាមផ្លូវនេះទៅថ្ងៃអនាគតបាន។ ទន្ទឹមនេះឃុំពាមមន្ទារ នៅមានផ្លូវផ្សេងទៀតគ្រប់គ្រាន់អាចភ្ជាប់ទំនាក់ទំនងពីភូមិមួយទៅភូមិមួយមួយក្នុងឃុំ និងអាចភ្ជាប់ ទំនាក់ទំនងទៅឃុំនិងស្រុកផ្សេង រួមទាំងទីរួមខេត្តព្រៃវែងបានដោយងាយស្រួល។ ចំពោះកំណើនប្រជាជនវិញ បានរកឃើញថា ក្នុងរយៈពេល ១៥ ឆ្នាំទៅមុខរហូតដល់ឆ្នាំ ២០៣២ នឹងមានប្រជាជនកើនឡើងរហូតដល់ ១៥ ០៤៤នាក់ ដែលនឹងត្រូវយកចិត្តទុកដាក់គិតគូររកដំណោះស្រាយអំពីការប្រើប្រាស់ដី ដើម្បីឆ្លើយតបបានទៅនឹងតម្រូវការរបស់ប្រជាជន។ ទន្ទឹមនេះក៏បានរកឃើញអំពីបញ្ហាប្រឈមមួយចំនួនទៅលើសកម្មភាពនៃការអភិវឌ្ឍន៍ឃុំបច្ចុប្បន្នផងដែរ ដូចជាការធ្វើស្រែដែលមានសក្តានុពល ក្នុងការអភិវឌ្ឍន៍ឃុំមិនទាន់ទទួលបានផលស្រូវសមស្របអស់លទ្ធភាពនៅឡើយ ដោយសារដីស្រែទាំងនេះកាន់តែខ្សត់ជីជាតិ ខ្វះទឹក ស្រោចស្រពសម្រាប់ផ្គត់ផ្គង់ដល់ការធ្វើស្រែបង្កើនរដូវ ខ្វះចំណេះដឹងអំពីបច្ចេកទេសនៃការដាំដុះ ខ្វះចំណេះដឹងពីបច្ចេកទេសការប្រើ

ប្រាស់ជីគីមីនិងថ្នាំពុលកសិកម្ម ប្រព័ន្ធប្រឡាយ ដែលមានមានស្រាប់បានរាក់ ខ្វះកម្លាំងពលកម្មដោយសារ ចំណាកស្រុកច្រើនគឺបាត់កម្លាំងពលកម្មជិតពាក់កណ្តាលនៃកម្លាំងពលកម្ម ដែលមាននិងតម្លៃ កសិផលមិន មានស្ថេរភាពដោយឈ្លួញជាអ្នកកំណត់តម្លៃ។ល។ ទន្ទឹមការរកឃើញបញ្ហាមួយចំនួនលើសកម្មភាពអភិវឌ្ឍ ឃុំក៏បានរកឃើញថា ជាទូទៅការប្រើប្រាស់ដីនៅក្នុងឃុំពាមមន្ទារ បច្ចុប្បន្នបានចំទិសដៅ និងមានភាព សមស្របដូចជាការប្រើប្រាស់ដីសម្រាប់លំនៅឋាន កសិកម្ម ប្រព័ន្ធផ្លូវគមនាគមន៍ ប្រព័ន្ធធារាសាស្ត្រ ជាដើម ដែលទៅថ្ងៃអនាគតក៏នៅតែរក្សាមុខងារប្រើប្រាស់ដីទាំងនោះឱ្យនៅដដែល ដោយគ្រាន់តែមានការ កែប្រែតិចតួចទៅតាម តម្រូវការដីចាំបាច់ប្រមាណជា ៥១ ហិកតា ពីដីស្រែទៅជាដីលំនៅឋានភូមិ សម្រាប់ការពង្រីកដីលំនៅឋានទីប្រជុំជនឱ្យស្របទៅនឹងកំណើនប្រជាសាស្ត្រ និងភាពរីកចម្រើននៅ ក្នុងឃុំប៉ុណ្ណោះ។ បន្ថែមពីលើនេះក៏បានរកឃើញវិធីដោះស្រាយបញ្ហាផ្សេងៗទៀតផងដែរ សម្រាប់ អនាគត ដូចជាត្រូវសាងសង់បន្ទប់រៀនបន្ថែមពង្រឹងការផ្តល់ សេវាសុខា ភិបាលឱ្យបានប្រសើរឡើង ជំរុញឱ្យប្រជាពលរដ្ឋហូបទឹកស្អាត និងប្រើប្រាស់បង្គន់អនាម័យ ជួសជុល ផ្លូវ ស្ពានប្រឡាយទឹក ដាំ ដើមឈើនៅ តាមទិសាធារណៈជំរុញការចិញ្ចឹមត្រីតាមស្រែ។ល។ ជាពិសេសការដោះស្រាយដី សម្រាប់ លំនៅឋានក្នុងភូមិ ដែលមិនតម្រូវឱ្យមានការពង្រីកបន្ថែមទៀតនោះទេ គឺឱ្យប្រើប្រាស់ដីភូមិដែលមាន ស្រាប់ ដែលបច្ចុប្បន្ននៅទូលាយអាចផ្គត់ផ្គង់ការសាងសង់លំនៅឋានបានជៀស វាងការពង្រីកថែមនាំឱ្យ ប៉ះពាល់ដល់ដីស្រែ ចំណែកដីស្រែដែលមិនអាចអាចពង្រីកបាន ដើម្បីដោះស្រាយទៅនឹងកំណើនប្រជាជន ត្រូវពង្រឹងការធ្វើស្រែ ឱ្យបាន ៣ ដងក្នុងមួយឆ្នាំនិងធ្វើស្រែតាមបែបប្រ ពលវប្បកម្ម ដើម្បីបង្កើន ទិន្នផល ស្រូវឱ្យបានខ្ពស់ អស់សក្តានុពលដែលមានសម្រាប់ផ្គត់ផ្គង់ការហូបចុក និងនាំស្រូវចេញបានចំនួន ៦៥ ៧៥០តោន/ឆ្នាំ ដើម្បីជួយផ្គត់ផ្គង់ដល់ជីវភាពរបស់ប្រជាពលរដ្ឋក្នុងឃុំ ឱ្យបានកាន់តែប្រសើរឡើង សមស្រប ទៅនឹងកំណើនប្រជាពលរដ្ឋព្រមទាំងជួយជំរុញកំណើនសេដ្ឋកិច្ចក្នុងឃុំ។ ការរកឃើញភាពសមស្រប និង ជម្រើសនៃការប្រើប្រាស់ដីនៅក្នុងឃុំពាមមន្ទារនាពេលអនាគតនេះ បានមកពីការវាយតម្លៃដ៏ត្រឹមត្រូវ ដោយផ្អែកលើធនធាន រយៈកម្ពស់ដី ទីជំរាល ធនធានទឹកដី ការកាន់កាប់ដី និងសក្តានុពលនៃការប្រើប្រាស់ ដីនៅក្នុងឃុំនេះជាដើម ដើម្បីធានាថាការប្រើប្រាស់ដីនៅក្នុងឃុំពាមមន្ទារ ទៅ អនាគតប្រកបដោយ ចីរភាព និងសមធម៌។

ដូច្នេះដើម្បីសម្រេចបាននូវផលិតភាពខ្ពស់នៃការប្រើប្រាស់ដីនៅក្នុងឃុំពាមមន្ទារ ស្របតាម ស្ថាន ភាពដីជាក់ស្តែង និងសក្តានុពលនៃធម្មជាតិ សម្រាប់ការគាំទ្រកិច្ចអភិវឌ្ឍសេដ្ឋកិច្ច សង្គម ប្រកបដោយ ចីរភាពនិងសមធម៌ រួមចំណែកកាត់បន្ថយភាពក្រីក្ររបស់ប្រជាពលរដ្ឋ ឆ្លើយតបទៅនឹងសេចក្តីត្រូវការ របស់ ប្រជាពលរដ្ឋនាពេលអនាគត ដូចបានរកឃើញមានចែងលម្អិតនៅក្នុងរបាយការណ៍បច្ចេកទេស នេះ រដ្ឋបាល ថ្នាក់ក្រោមជាតិពាក់ព័ន្ធ ជាពិសេសក្រុមប្រឹក្សាឃុំដែលជាតំណាងប្រជាពលរដ្ឋនៅក្នុងឃុំពាមមន្ទារ ហើយមាន បេសកកម្មបម្រើផលប្រយោជន៍ទូទៅក្នុងឃុំពាមមន្ទារ ត្រូវខិតខំអនុវត្តផែនការប្រើប្រាស់ដីនៅក្នុងឃុំ

ពាមមន្ទារ ដែលបានអនុម័តដាក់ឱ្យប្រើប្រាស់ជាផ្លូវការរួចដោយ បញ្ជូនទៅនឹងផែនការអភិវឌ្ឍឃុំឱ្យ
បានប្រកបដោយប្រសិទ្ធភាពខ្ពស់បំផុត ដើម្បីធានាភាពជោគជ័យនៃផែនការនេះ។

លេខ ០២២៦

បានឃើញ និងឯកភាព

គោរពជូនលោកអភិបាលនៃគណៈអភិបាលស្រុក និងជាប្រធានគណៈកម្មាធិការ
រៀបចំផែនដី និងនគរូបនីយកម្មស្រុកកំពង់ត្របែក មេត្តាពិនិត្យ និងសម្រេច ។
ធ្វើនៅឃុំពាមមន្ទារ, ថ្ងៃអង្គារ២កើតខែ.មិគសិរ ឆ្នាំ.ជូត ឆោស័ក ពស.២៥៦៤

ត្រូវនឹងថ្ងៃទី...១៧...ខែ...វិច្ឆិកា...ឆ្នាំ ២០២០

មេឃុំ...ពាមមន្ទារ.....

ឧត្តម សិរិម

លេខ ០៥៤៨/២០១៧

បានឃើញ និងពិនិត្យត្រឹមត្រូវ

គោរពជូនឯកឧត្តមអភិបាលនៃគណៈអភិបាលខេត្ត និងជាប្រធានគណៈកម្មាធិការ
រៀបចំផែនដី និងនគរូបនីយកម្មខេត្តព្រៃវែង មេត្តាពិនិត្យ និងសម្រេចដ៏ខ្ពង់ខ្ពស់ ។
ធ្វើនៅស្រុកកំពង់ត្របែក, ថ្ងៃ.ចន្ទ ៧រោច.ខែ.មិគសិរ ឆ្នាំ.ជូត ឆោស័ក ពស..២៥៦៤

ត្រូវនឹងថ្ងៃទី...២៣...ខែ...វិច្ឆិកា...ឆ្នាំ ២០២០

អភិបាលនៃគណៈអភិបាលស្រុក និងជា
ប្រធានគណៈកម្មាធិការរៀបចំផែនដី និងនគរូបនីយកម្មស្រុកកំពង់ត្របែក

យ៉ាត សានិទ

លេខ ០៧២/២០

បានឃើញ និងឯកភាពសម្រេចដាក់ឱ្យប្រើប្រាស់ជាផ្លូវការ

ធ្វើនៅខេត្តព្រៃវែង, ថ្ងៃ.សុក្រ១២កើត.ខែ.មិគសិរ ឆ្នាំ.ជូត ឆោស័ក ពស..២៥៦៤

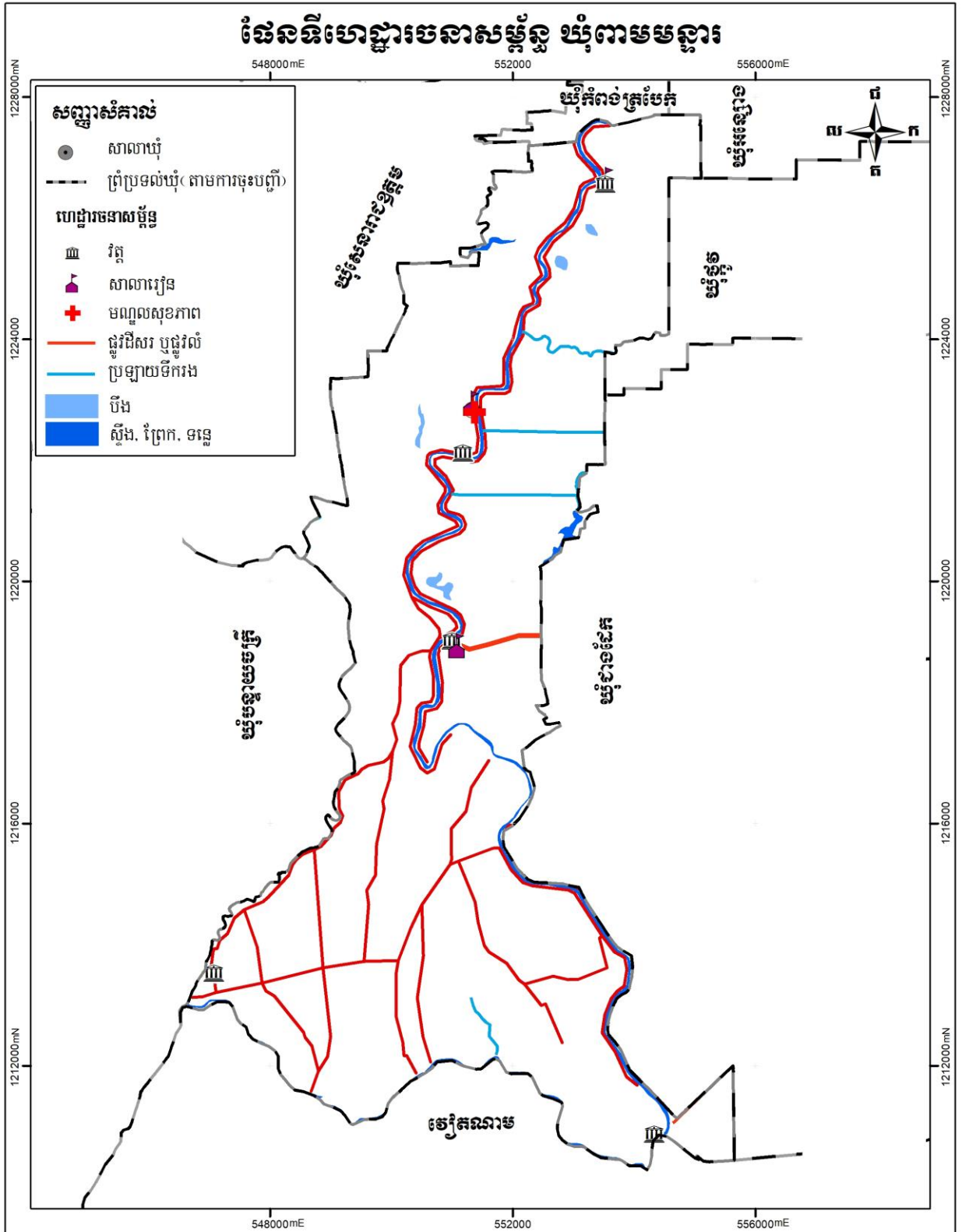
ត្រូវនឹងថ្ងៃទី០៧ ខែ.ជុន ឆ្នាំ ២០២០

អភិបាលនៃគណៈអភិបាលខេត្ត និងជា
ប្រធានគណៈកម្មាធិការរៀបចំផែនដី និងនគរូបនីយកម្មខេត្តព្រៃវែង

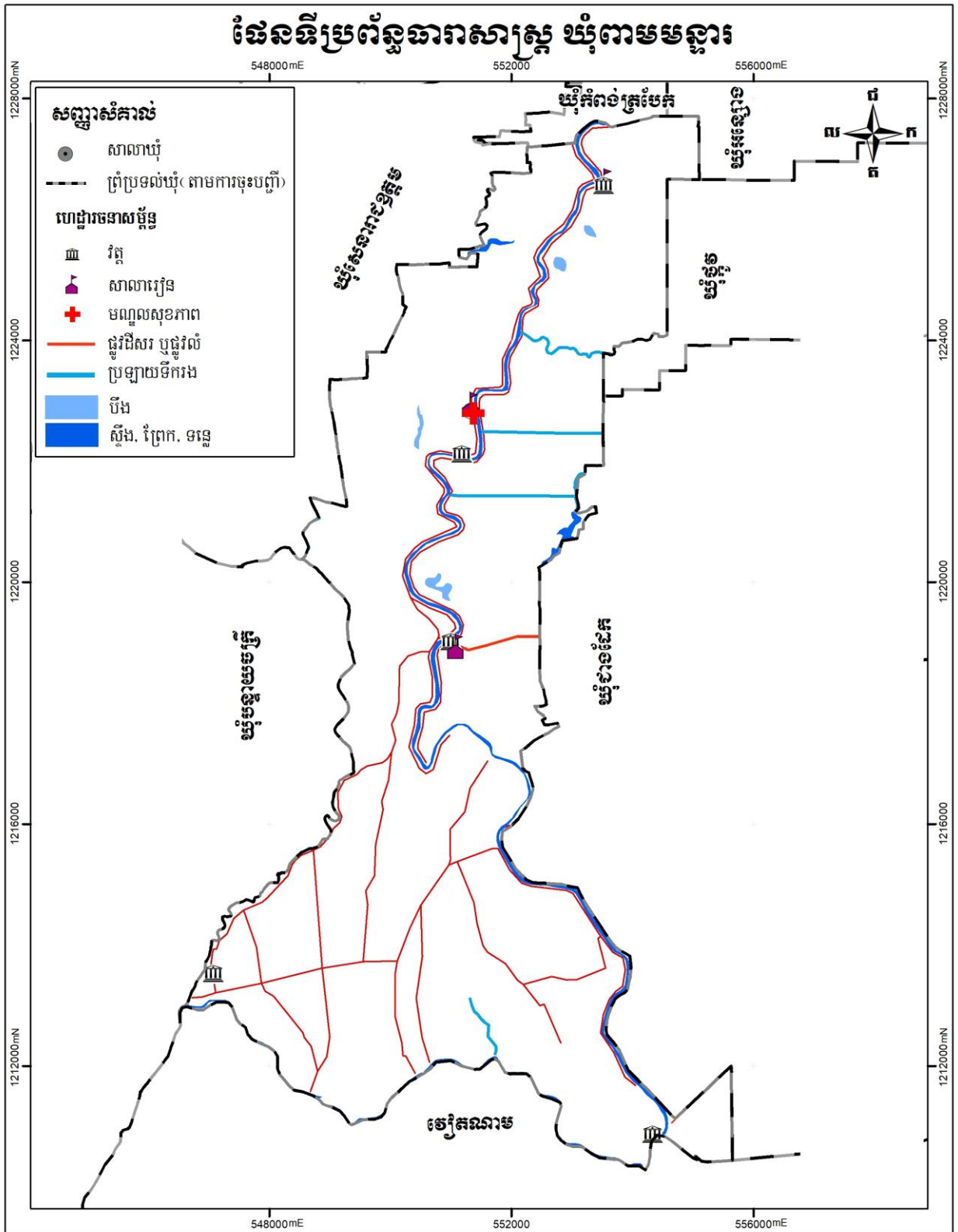
ជា សុមេធី

ឯកសារឧបសម្ព័ន្ធ

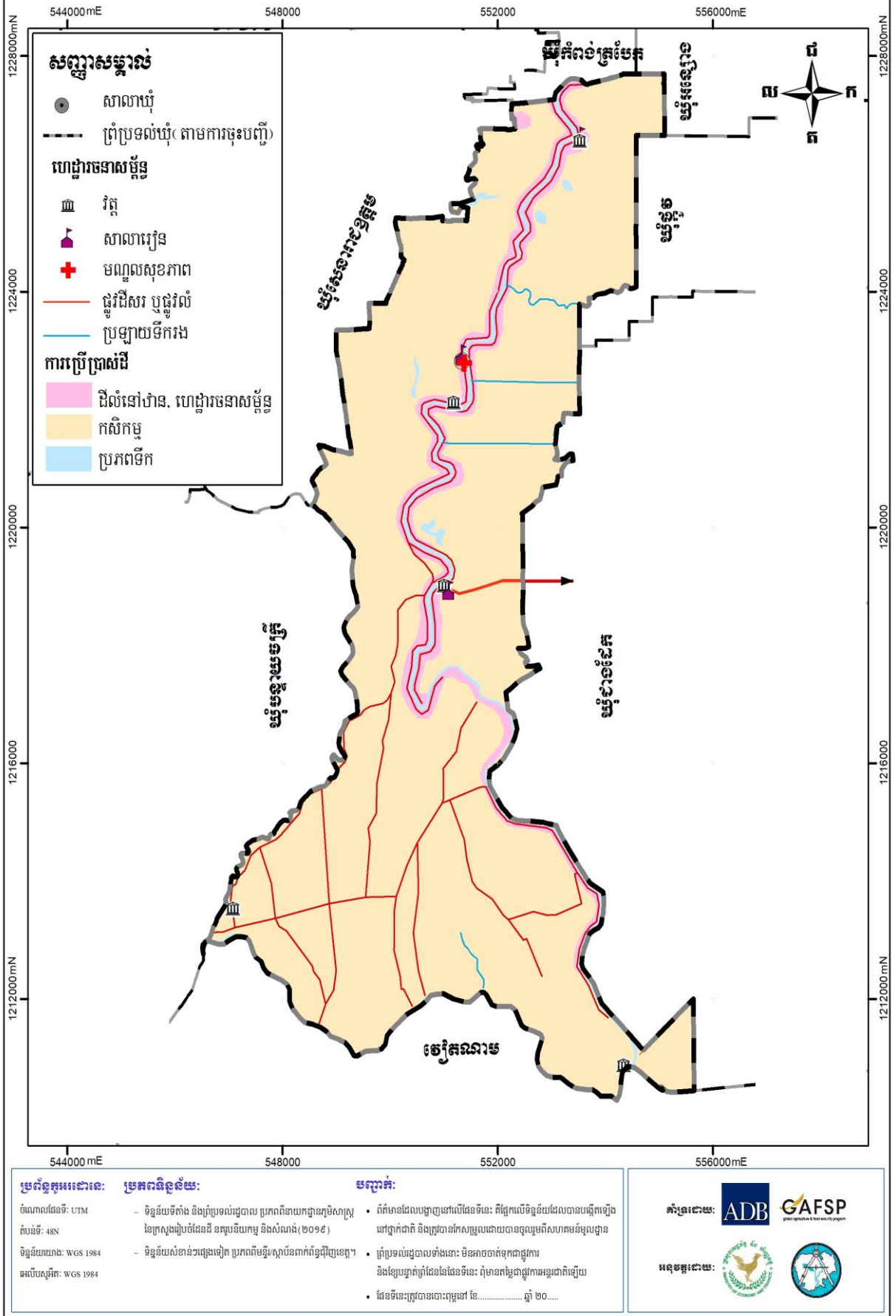
ផែនទីហេដ្ឋារចនាសម្ព័ន្ធ ឃុំពាមមន្ទារ



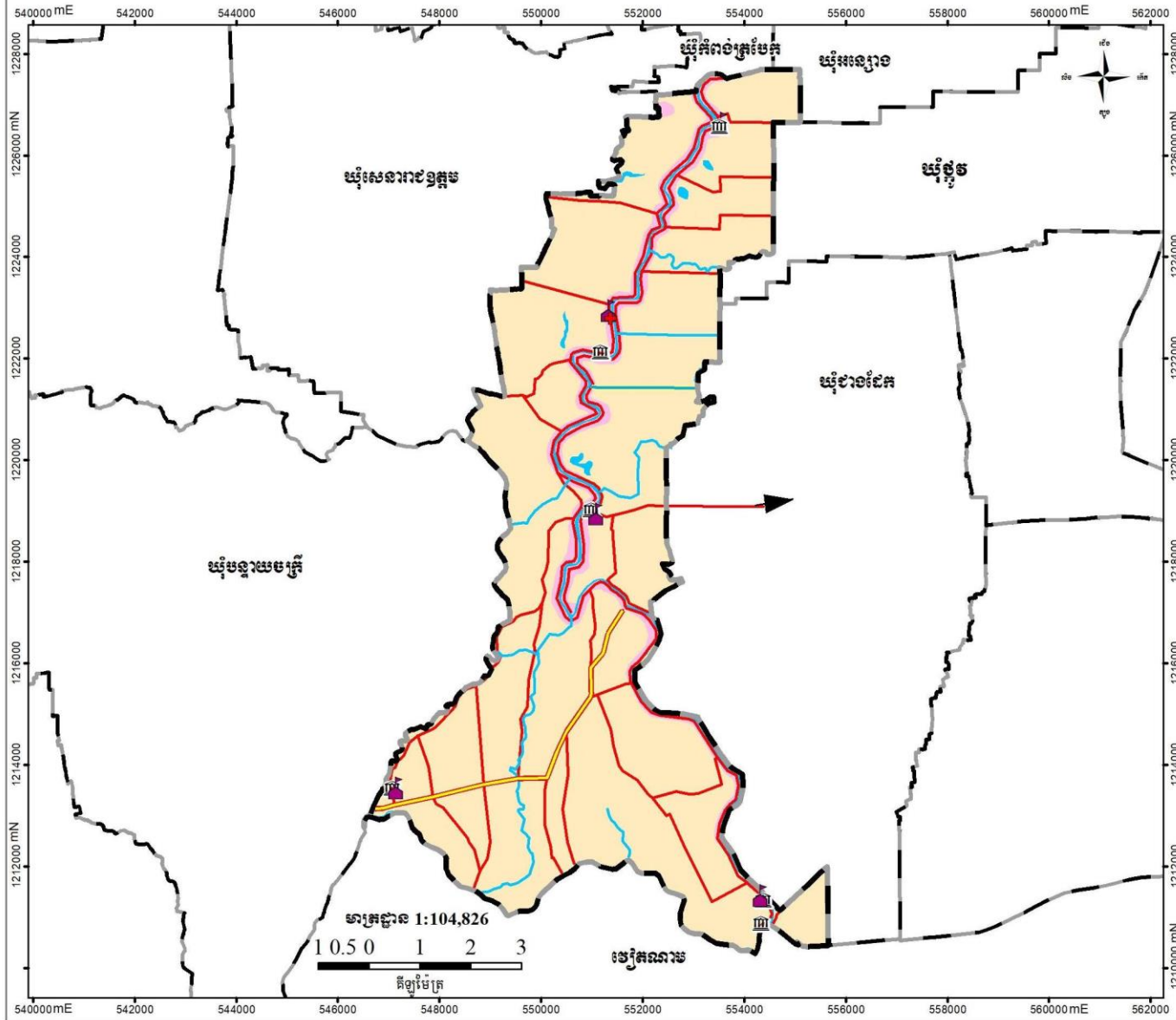
ផែនទីប្រព័ន្ធធារាសាស្ត្រ ឃុំពាមមន្ទារ



ផែនទីការប្រើប្រាស់ដីសាមញ្ញ ឃុំពាមមន្ទារ



ផែនទីគម្រោងវិនិយោគ ឃុំពាមមន្តារ



សញ្ញាសម្គាល់

ជួនជុំដីស្រែ វិនិយោគប្រចាំឆ្នាំ	ភ្នំប្រទេស វិនិយោគប្រចាំឆ្នាំ
ជួនជុំដីស្រែ វិនិយោគប្រចាំឆ្នាំ	ក្រុងប្រទេស វិនិយោគប្រចាំឆ្នាំ

សញ្ញាសម្គាល់

ផ្លូវជាតិ	ផ្លូវជាតិក្រសួងកសិកម្ម រុក្ខាប្រមាញ់ និងនេសាទ
ផ្លូវស្រូវ ឬផ្លូវដី	ប្រព័ន្ធប្រទេស វិនិយោគ
ទំនប់	ដីស្រែស្រែក
ប្រព័ន្ធប្រទេស វិនិយោគ	កសិកម្ម
ប្រព័ន្ធប្រទេស វិនិយោគ	វិនិយោគ

ប្រព័ន្ធគ្រប់គ្រងទិន្នន័យ:
 ចំណោលផែនទី: UTM
 តំបន់ទី: 48N
 ទិន្នន័យយោង: WGS 1984
 អេលីបស្កូអ៊ីត: WGS 1984

ប្រភពទិន្នន័យ:
 - ទិន្នន័យទីតាំង និងព្រំប្រទល់រដ្ឋបាល ប្រភពពីនាយកដ្ឋានភូមិសាស្ត្រ នៃក្រសួងរៀបចំដែនដី នគរូបនីយកម្ម និងសំណង់ (២០១៧)
 - ទិន្នន័យសំខាន់ៗផ្សេងទៀត ប្រភពពីមន្ទីរស្ថាប័នពាក់ព័ន្ធជុំវិញខេត្ត។

សន្និដ្ឋាន:

- ព័ត៌មានដែលបង្ហាញនៅលើផែនទីនេះ គឺផ្អែកលើទិន្នន័យដែលបានបង្កើតឡើងនៅថ្នាក់ជាតិ និងត្រូវបានកែសម្រួលដោយបានចូលរួមពីសហគមន៍មូលដ្ឋាន
- ព្រំប្រទល់រដ្ឋបាលទាំងនោះ មិនអាចចាត់ទុកជាផ្លូវការ និងខ្សែបន្ទាត់ព្រំដែននៃផែនទីនេះ ពុំមានតម្លៃផ្លូវការអន្តរជាតិឡើយ
- ផែនទីនេះត្រូវបានចេញផ្សាយនៅ ខែ.....ឆ្នាំ ២០.....


គាំទ្រដោយ:

អនុម័តដោយ:


ឯកសារខ្លបសម្ព័ន្ធ



ក្រុមការងារចាប់ផ្តើមការងារដោយជួបពិភាក្សាជាមួយអ្នកសម្របសម្រួលគម្រោងថ្នាក់ស្រុក
ថ្ងៃទី០១ ខែមករា ឆ្នាំ២០១៨



សកម្មភាពក្រុមការងារចូលរួមប្រជុំទទួលការណែនាំពីនីតិវិធីរៀបចំផែនការប្រើប្រាស់ដីថ្នាក់ឃុំ
ពីប្រធានគ្រប់គ្រងគម្រោងរបស់ក្រុមហ៊ុន
ថ្ងៃ ៦ ខែមីនា ឆ្នាំ២០១៨



កិច្ចប្រជុំកែសម្រួលរបាយការណ៍ផែនការប្រើប្រាស់ដី
ថ្ងៃទី១០ ខែមេសា ឆ្នាំ២០១៨




កិច្ចប្រជុំពិភាក្សាអំពីផែនទីប្រើប្រាស់ដីបច្ចុប្បន្នឃុំពាមមន្ទារ
ថ្ងៃទី១០ ខែកញ្ញា ឆ្នាំ២០២០



សកម្មភាពក្រុមការងារចុះទីវាលស្រង់ទិន្នន័យបំពេញបន្ថែមលើ
ផែនទីប្រើប្រាស់ដីបច្ចុប្បន្នដែលមានស្រាប់ឃុំពាមមន្ទារ
ថ្ងៃទី១០ ខែកញ្ញា ឆ្នាំ២០២០



សកម្មភាពក្រុមការងារចុះប្រមូលទិន្នន័យអាជ្ញាធរដែនដី និងមន្ត្រីជំនាញថ្នាក់ស្រុក ខេត្ត
ថ្ងៃទី០១ ខែមេសា ឆ្នាំ២០១៨



សកម្មភាពក្រុមការងាររៀបចំផែនទី និងចងក្រងទិន្នន័យ
ថ្ងៃទី១០ ខែមេសា ឆ្នាំ២០១៨



អាជ្ញាធរមូលដ្ឋានបំពេញបញ្ជីសំនួរ និងទិន្នន័យរបាយការណ៍
ថ្ងៃទី១៧ ខែមេសា ឆ្នាំ២០១៨



កិច្ចប្រជុំពិភាក្សាជាមួយអាជ្ញាធរដែនដី និងអ្នកពាក់ព័ន្ធដើម្បីកែសម្រួល
បំពេញបន្ថែមផែនទីប្រើប្រាស់ដីបច្ចុប្បន្ននៅក្នុងឃុំពាមមន្ទារ
ទី០៩ ខែឧសភា ឆ្នាំ២០១៨



សកម្មភាពចូលរួមត្រួតពិនិត្យ ណែនាំ
ការអនុវត្តគម្រោងរបស់អង្គភាពអនុវត្តគម្រោងថ្នាក់ជាតិ (NIO)
ថ្ងៃទី១៨ ខែមីនា ឆ្នាំ២០២០



កិច្ចប្រជុំពិភាក្សាជាមួយអាជ្ញាធរដែនដី និងអ្នកពាក់ព័ន្ធក្នុងឃុំដើម្បីកែសម្រួល
បំពេញបន្ថែមទិន្នន័យសេដ្ឋកិច្ច សង្គម និងបរិស្ថានបច្ចុប្បន្ននៅក្នុងឃុំពាមមន្ទារ
ថ្ងៃទី១៦ ខែសីហា ឆ្នាំ២០១៨



កិច្ចប្រជុំថ្នាក់ឃុំ
ដើម្បីពិនិត្យ សម្រេចនិងឯកភាពគ្នាទៅលើសេចក្តីព្រាងផែនការប្រើប្រាស់ដីនៅក្នុងឃុំពាមមន្ទារ
ថ្ងៃទី១៩ ខែមិថុនា ឆ្នាំ២០២០



កិច្ចប្រជុំគណៈកម្មាធិការរៀបចំផែនដី និងនគរូបនីយកម្មស្រុកកំពង់ត្របែក ដើម្បីពិនិត្យ និងឯកភាពទៅលើសេចក្តីព្រាងផែនការប្រើប្រាស់ដីនៅក្នុងឃុំពាមមន្ទារ ថ្ងៃទី២៩ ខែកញ្ញា ឆ្នាំ២០២០



កិច្ចប្រជុំគណៈកម្មាធិការរៀបចំផែនដី និងនគរូបនីយកម្ម ខេត្តព្រៃវែង ដើម្បីពិនិត្យ និងឯកភាពទៅលើសេចក្តីព្រាងផែនការប្រើប្រាស់ដីនៅឃុំពាមមន្ទារ ថ្ងៃទី២៤ ខែវិច្ឆិកា ឆ្នាំ២០២០



សកម្មភាពផ្សព្វផ្សាយជាសាធារណៈសេចក្តីព្រាងផែនការប្រើប្រាស់ដីនៅឃុំពាមមន្ទារ
ថ្ងៃទី២០ ខែកញ្ញា ដល់ ថ្ងៃទី១៥ ខែវិច្ឆិកា ឆ្នាំ២០២០

ឯកសារយោង

ឯកសារយោង

១. ឯកសារព័ត៌មានស្ថានភាពឃុំពាមមន្ទារស្តីពីសេដ្ឋកិច្ច សង្គមកិច្ច ឆ្នាំ ២០១៣ របស់មន្ទីរផែនការខេត្ត
២. ឯកសារព័ត៌មានស្ថានភាពឃុំពាមមន្ទារស្តីពីសេដ្ឋកិច្ច សង្គមកិច្ច ឆ្នាំ ២០១៤ របស់មន្ទីរផែនការខេត្ត
៣. ឯកសារព័ត៌មានស្ថានភាពឃុំពាមមន្ទារស្តីពីសេដ្ឋកិច្ច សង្គមកិច្ច ឆ្នាំ ២០១៥ របស់មន្ទីរផែនការខេត្ត
៤. ឯកសារព័ត៌មានស្ថានភាពឃុំពាមមន្ទារស្តីពីសេដ្ឋកិច្ច សង្គមកិច្ច ឆ្នាំ ២០១៦ របស់មន្ទីរផែនការខេត្ត
៦. ឯកសារព័ត៌មានស្ថានភាពឃុំពាមមន្ទារស្តីពីសេដ្ឋកិច្ច សង្គមកិច្ច ឆ្នាំ ២០១៧ របស់មន្ទីរផែនការខេត្ត
៧. ផែនការអភិវឌ្ឍឃុំរយៈពេលប្រាំឆ្នាំ (២០១៨-២០២២) របស់ឃុំពាមមន្ទារ ស្រុកកំពង់ត្របែក ខេត្តព្រៃវែង
៨. កម្មវិធីវិនិយោគឃុំពាមមន្ទារ ឆ្នាំ២០១៧ របស់ឃុំពាមមន្ទារ ស្រុកកំពង់ត្របែក ខេត្តព្រៃវែង
៩. ផែនការយុទ្ធសាស្ត្រវិស័យអប់រំឆ្នាំ ២០១៩-២០២៣
១០. ផែនការយុទ្ធសាស្ត្រអភិវឌ្ឍន៍វិស័យកសិកម្មខេត្តព្រៃវែង ២០១៦-២០២០ របស់មន្ទីរកសិកម្ម រុក្ខាប្រមាញ់ និងនេសាទ ខេត្តព្រៃវែង
១១. របាយការណ៍សន្និបាតបូកសរុបការងារ យុវជន និងកីឡា ឆ្នាំសិក្សា២០១៥-២០១៦ និងទិសដៅឆ្នាំសិក្សា ២០១៦-២០១៧ របស់មន្ទីរអប់រំ យុវជន និងកីឡា ខេត្តព្រៃវែង
១១. របាយការណ៍បូកសរុបការងារប្រចាំឆ្នាំ និងទិសដៅបន្ត២០១៤-២០១៧ របស់មន្ទីរឧស្សាហកម្ម និងសិប្បកម្មខេត្តព្រៃវែង
១២. របាយការណ៍ស្តីពីការវិភាគប្រព័ន្ធក្សេត្រ-បរិស្ថាន ឃុំពាមមន្ទារ ស្រុកកំពង់ត្របែក ខេត្តព្រៃវែង ឆ្នាំ២០១៧
១៣. <https://www.cpp.org.kh>
១៤. <http://moh.gov.kh/>