

មាតិកា

អារម្ភកថា 7

សេចក្តីផ្តើម..... 8

ជំពូក ១៖ ព័ត៌មានស្តីពីស្ថានភាពយុវកំពង់ត្របែក..... 10

១.១. ស្ថានភាពយុវ 10

១.១.១. ទីតាំងរដ្ឋបាលយុវ 10

១.១.២. ប្រជាសាស្ត្រ 12

 ក. ចំនួនប្រជាជន 12

 ខ. អត្រាកំណើន ដងស៊ីតេ និងរបាយប្រជាជន..... 13

 គ. ជនជាតិ ជំនឿសាសនា ប្រពៃណី ទំនៀមទម្លាប់..... 14

 ឃ. របររកទទួលបាន..... 15

 ង. ចំណូលស្រុក និងចំណាកស្រុក..... 16

១.១.៣. ស្ថានភាពសេដ្ឋកិច្ច..... 17

 ក. ប្រភពចំណូលចម្បង និងបន្ទាប់បន្សំរបស់ប្រជាពលរដ្ឋ..... 17

 ខ. កម្រិតជីវភាពរស់នៅ ចំណូល ចំណាយប្រចាំថ្ងៃ ប្រចាំឆ្នាំ 18

 គ. ស្ថានភាពបំណុល អត្រាការប្រាក់..... 20

 ឃ. ការប្រើប្រាស់មីក្រូឥណទានជាសាច់ប្រាក់ ឬក្រោមរូបភាពផ្សេងៗ..... 20

 ង. ជំនួយពីប្រភពផ្សេងៗ..... 20

១.១.៤. ស្ថានភាពសិក្សាធិការ..... 20

 ក. ស្ថានភាពអប់រំ..... 20

 ខ. ស្ថានភាពអក្ខរកម្ម 22

 គ. ស្ថានភាព និងលទ្ធភាពក្នុងការបន្តសិក្សាទៅថ្នាក់ខ្ពស់ទៀត..... 23

១.១.៥. ស្ថានភាពសុខាភិបាល 24

១.១.៦. ស្ថានភាពយេនឌ័រ..... 25

១.២. ស្ថានភាពភូមិសាស្ត្រ..... 28

១.២.១. ទីតាំងភូមិសាស្ត្រ 28

១.២.២. អាកាសធាតុ 33

១.២.៣. ហេដ្ឋារចនាសម្ព័ន្ធកម្មសាស្ត្រ និងការដឹកជញ្ជូន 34

១.២.៤. បរិក្ខារសាធារណៈ	36
ក. ស្ថានភាពប្រើប្រាស់អគ្គិសនី.....	36
ខ. ប្រព័ន្ធទឹកស្អាត.....	37
១.៣. ស្ថានភាពនៃការប្រើប្រាស់ដីបច្ចុប្បន្ន	38
១.៣.១. ស្ថានភាពកាន់កាប់ និងគ្រប់គ្រងដី	38
ក. ដីលំនៅឋាន និងហេដ្ឋារចនាសម្ព័ន្ធ	40
ខ. ដីកសិកម្ម.....	42
គ. ផ្ទៃទឹក និងខ្សែទឹក.....	42
១.៣.២. ផលិតកម្មកសិកម្ម	43
ក. ផលិតកម្មដំណាំស្បៀង.....	43
ខ. ផលិតកម្មដំណាំរួមផ្សំ.....	45
គ. ផលិតកម្មដំណាំឧស្សាហកម្ម.....	46
១.៣.៣ ធនធានធម្មជាតិ	46
ក. ធនធានព្រៃឈើ.....	46
ខ. ធនធានជលផល.....	47
គ. ធនធានរ៉ែ.....	47
១.៤. ទីផ្សារ និងខ្សែសង្វាក់ផលិតផល	47
១.៤.១. ទីផ្សារ និងតម្លៃកសិផល អនុផលព្រៃឈើ និងផលនេសាទ	47
១.៤.២. ខ្សែសង្វាក់ និងចរាចរផលិតផល	48
ជំពូក ២៖ ការវិភាគ តម្រូវការ សក្តានុពល និងឧបសគ្គ សម្រាប់អនាគត	52
២.១. តម្រូវការសម្រាប់អនាគត	52
២.១.១. ផែនការអភិវឌ្ឍឃុំ	52
ក. ផែនការអភិវឌ្ឍឃុំ៥ឆ្នាំ (២០១៧-២០២២).....	52
ខ. គម្រោងអភិវឌ្ឍន៍ផ្សេងៗទៀត.....	54
២.១.២. ចំណោលប្រជាសាស្ត្រគិតទៅដល់ឆ្នាំ២០៣២	54
២.១.៣. តម្រូវការដីដីជាមូលដ្ឋាន១៩៩៣	56
ក. តម្រូវការដីលំនៅឋាន ÷	56
ខ. ដីកសិកម្ម.....	57

គ. ដីព្រៃឈើ.....	58
ឃ. ធនធានទឹក.....	59
ង. ហេដ្ឋារចនាសម្ព័ន្ធ និងការប្រើប្រាស់ជាសាធារណៈផ្សេងៗទៀត.....	60
ង.១. វិស័យអប់រំ.....	60
ង.២. វិស័យសុខាភិបាល.....	62
ង.៣. អគ្គិសនី	62
ង.៤. ទីលានចាក់សំរាម	62
ង.៥. ដីកប់ខ្មោច.....	63
ង.៦. ស្រះ និងអណ្តូងទឹក.....	63
២.២. តំបន់រសើប.....	64
២.៣.១. ការប្រឈមដោយធម្មជាតិ	64
ក. កំណើនប្រជាជន	64
ខ. គ្រោះធម្មជាតិ ការរីកចម្រើននៃធម្មជាតិ	64
២.៣.២. ការប្រឈមដោយ ការអភិវឌ្ឍដែលពុំមាននិរន្តរភាព	65
២.៤. ឱកាស	65
២.៤.១. អំណោយផលពីធម្មជាតិ	65
២.៤.២. បច្ចេកវិទ្យាថ្មី	66
២.៤.៣. គម្រោងវិនិយោគ	66
២.៥. បញ្ហា មូលហេតុ និងដំណោះស្រាយ	67
ជំពូក ៣៖ ផែនការប្រើប្រាស់ដីសម្រាប់ពេលវេលាអនាគតឆ្នាំ២០១៧-២០៣២.....	71
៣.១. តម្រូវការ ស្ថានភាព និងសក្តានុពលដីជាក់ស្តែង	71
៣.១.១. តម្រូវការដីសម្រាប់កសិកម្ម	71
៣.១.២. ស្ថានភាពដីឆ្នាំង និងសក្តានុពល	72
៣.២. ការបែងចែកដីទៅតាមតម្រូវការប្រើប្រាស់	73
៣.២.១. ការវិនិយោគអន្តរកាលដើម្បីការបែងចែកដី	73
៣.២.២. ផែនការប្រើប្រាស់ដីអនាគត.....	74
៣.២.៣. សេចក្តីអនុញ្ញាតដើម្បីការប្រើប្រាស់ដីនាពេលវេលាអនាគត.....	76
ក. ដីលំនៅឋានភូមិ	76

ខ. ដីលំនៅឋានទីប្រជុំជន.....	76
គ. ដីស្រែប្រាំង និងស្រែវស្សា.....	77
ឃ. ដីបឹង និងស្ទឹង.....	77
៣.៤. កត្តាចាំបាច់សម្រាប់ធានានិរន្តរភាព.....	78
៣.៤.១. កត្តាចាំបាច់សម្រាប់ធានានិរន្តរភាព.....	78
ក. ការគ្រប់គ្រងប្រព័ន្ធកសិកម្ម.....	78
ខ. ការគ្រប់គ្រងព្រៃឈើ ជលផល និង ធនធានសំខាន់ៗផ្សេងៗទៀត.....	80
៣.៤.២. គម្រោងគាំទ្រចាំបាច់សម្រាប់គាំទ្រនិរន្តរភាព.....	80
៣.៥. សេចក្តីសន្និដ្ឋានរួមលើផែនការប្រើប្រាស់ដីអនាគត (២០១៧ ដល់២០៣២).....	81

មត្តិវិធាន ជំរឿន តារាង ផែនទី

រូបភាពទី១: វត្ត.....	14
រូបភាពទី២: សាលារៀន.....	21
រូបភាពទី៣: អគារកម្ម.....	23
រូបភាពទី៤: មណ្ឌលសុខភាព.....	24
រូបភាពទី៥: សកម្មភាពយេនឌ័រ.....	28
រូបភាពទី៦: ប្រព័ន្ធធារាសាស្ត្រ.....	32
រូបភាពទី៧: ស្ថានភាពបណ្តាញផ្លូវក្នុងឃុំកំពង់ត្របែក.....	35
រូបភាពទី៨: បណ្តាញអគ្គិសនី.....	36
រូបភាពទី៩: បណ្តាញទឹក.....	37
រូបភាពទី១០: ដីលំនៅឋាន ទីប្រជុំជន.....	41
រូបភាពទី១១: ដីលំនៅឋាន ភូមិ.....	41
រូបភាពទី១២: ដីស្រែវស្សា.....	42
រូបភាពទី១៣: ផ្ទៃទឹក.....	43
រូបភាពទី១៤: ផលិតផលដំណាំស្បៀង.....	45
រូបភាពទី១៥: ដំណាំរួមផ្សំ.....	46
រូបភាពទី១៦: ការដឹកជញ្ជូន.....	49

ជំរឿន

ជំរឿនទី១: ដំណើរការរៀបចំផែនការប្រើប្រាស់ដីក្នុងឃុំ សង្កាត់.....	9
ជំរឿនទី២: ភាគរយនៃប្រភពចំណូលចម្បង និងបន្ទាប់បន្សំ.....	17

ដ្យាក្រាមទី៣: ខ្សែសង្វាក់តម្លៃ.....	50
ដ្យាក្រាមទី៤: ខ្សែសង្វាក់តម្លៃ.....	51

តារាង

តារាងទី១: ស្ថានភាពទូទៅនៃឃុំ.....	10
តារាងទី២: ទិន្នន័យគ្រួសារ និងចំនួនប្រជាជនតាមបណ្តាភូមិឆ្នាំ២០១៧.....	12
តារាងទី៣: ស្ថិតិប្រជាជនឆ្នាំ២០១៧ តាមក្រុមអាយុ.....	13
តារាងទី៤: ស្ថិតិប្រជាពលរដ្ឋ.....	14
តារាងទី៥: មុររបរ.....	15
តារាងទី៦: ស្ថិតិប្រជាជនផ្ទាល់ប្តូរទីលំនៅក្នុងឆ្នាំ២០១៧.....	16
តារាងទី៧: ស្ថិតិប្រជាជនចំណាកស្រុកក្នុងឆ្នាំ២០១៧.....	16
តារាងទី៨: ចំណាត់ថ្នាក់ទ្រព្យធននៅក្នុងឆ្នាំ២០១៧.....	18
តារាងទី៩: ចំណូល និងចំណាយចម្បងមធ្យមក្នុងគ្រួសារប្រចាំឆ្នាំ.....	19
តារាងទី១០: ស្ថានភាពអត្តាការប្រាក់.....	20
តារាងទី១១: ស្ថានភាពអប់រំ និងសិក្សាធិការក្នុងឆ្នាំ២០១៧.....	22
តារាងទី១២: ស្ថិតិអ្នកមិនចេះអក្សរ.....	22
តារាងទី១៣: ស្ថិតិអ្នកបន្តការសិក្សាថ្នាក់ខ្ពស់.....	23
តារាងទី១៤: ចម្ងាយផ្លូវជាមធ្យម ពីភូមិទៅកាន់មណ្ឌលសុខភាពសុខភាព.....	25
តារាងទី១៥: ការវិភាគគុណភាពទិញនូវឃុំកំពង់ត្របែក.....	26
តារាងទី១៦: ពិន្ទុកាត់ទទឹងឃុំកំពង់ត្របែក.....	31
តារាងទី១៧: បរិមាណទឹកភ្លៀងស្រុកកំពង់ត្របែក.....	34
តារាងទី១៨: ស្ថិតិគ្រួសារដែលប្រើប្រាស់បណ្តាញអគ្គិសនី.....	36
តារាងទី១៩: ស្ថិតិគ្រួសារដែលប្រើប្រាស់បណ្តាញទឹក.....	37
តារាងទី២០: តារាងរាយលម្អិតតាមប្រភេទការប្រើប្រាស់ដីបច្ចុប្បន្ន.....	40
តារាងទី២១: តារាងអធិប្បាយពីឧបស័ក្ត និងឱកាសលើដំណាំស្បៀង.....	44
តារាងទី២២: អធិប្បាយពីឧបស័ក្ត និងឱកាសលើដំណាំស្បៀង.....	45
តារាងទី២៣: អធិប្បាយពីឧបស័ក្ត និងឱកាសធនធានព្រៃឈើ.....	47
តារាងទី២៤: តារាងអធិប្បាយពីឧបស័ក្ត និងឱកាស.....	47
តារាងទី២៥: ស្ថិតិផលិតផលស្រូវ និងតម្លៃ.....	48
តារាងទី២៦: អធិប្បាយពីឧបស័ក្ត និងឱកាស.....	49
តារាងទី២៧: ការកំណត់តម្រូវការនៃការអភិវឌ្ឍន៍ គោលដៅ និងយុទ្ធសាស្ត្រ.....	52
តារាងទី២៨: ចំណោលប្រជាសាស្ត្រនៃចំនួនគ្រួសារ និងប្រជាជនសរុប(០៥ឆ្នាំ).....	55

តារាងទី២៩: ចំណោលប្រជាសាស្ត្រតាមក្រុមអាយុ.....	55
តារាងទី៣០: តម្រូវការដីសម្រាប់លំនៅឋានក្នុងឆ្នាំ២០៣២.....	57
តារាងទី៣១: តម្រូវការដីសម្រាប់កសិកម្មក្នុងឆ្នាំ២០៣២.....	58
តារាងទី៣២: តម្រូវការដីសម្រាប់សេវាអប់រំក្នុងឆ្នាំ២០៣២.....	61
តារាងទី៣៣: បញ្ហាប្រឈម និងសក្តានុពល(ផ្នែកលើការវិភាគ បញ្ហា/ មូលហេតុ/ ដំណោះស្រាយ).....	67
តារាងទី៣៤: ការប្រើប្រាស់ដីនាពេលអនាគត.....	74

ផែនទី

ផែនទី១: បង្ហាញទីតាំងឃុំកំពង់ត្របែក ស្រុកកំពង់ត្របែក.....	11
ផែនទី២: ព្រំប្រទល់រដ្ឋបាលឃុំកំពង់ត្របែក.....	11
ផែនទី៣: រយៈកម្ពស់ដីនៅក្នុងឃុំកំពង់ត្របែក ស្រុកកំពង់ត្របែក.....	29
ផែនទី៤: តំបន់កំណត់តំបន់ក្សេត្របរិស្ថានឃុំកំពង់ត្របែក.....	30
ផែនទី៥: ប្រព័ន្ធធារាសាស្ត្របច្ចុប្បន្នឃុំកំពង់ត្របែក.....	33
ផែនទី៦: ហេដ្ឋារចនាសម្ព័ន្ធឃុំកំពង់ត្របែក ស្រុកកំពង់ត្របែក.....	35
ផែនទី៧: ប្រើប្រាស់ដីបច្ចុប្បន្នសាមញ្ញ.....	38
ផែនទី៨: ប្រើប្រាស់ដីបច្ចុប្បន្នលម្អិត.....	39
ផែនទី៩: គម្រោងវិនិយោគ ឆ្នាំ.....	54
ផែនទី១០: បញ្ហា មូលហេតុ និងដំណោះស្រាយ.....	70
ផែនទី១១: ផែនទីប្រើប្រាស់ដីនាពេលអនាគត.....	75

អារម្ភកថា

ផែនការប្រើប្រាស់ដីនៅក្នុងឃុំ សង្កាត់ គឺ ជាឧបករណ៍មួយដ៏សំខាន់ក្នុងការជួយដល់ក្រុមប្រឹក្សាឃុំ សង្កាត់ផ្ទាល់ ក៏ដូចជាដល់ភាគីពាក់ព័ន្ធទាំងអស់នៅថ្នាក់ក្រោមជាតិក្នុងការរួមចំណែកដល់ការគ្រប់គ្រង និង ប្រើប្រាស់ធនធានធម្មជាតិ ប្រកបដោយចីរភាព និងសមធម៌ ជាពិសេសការគ្រប់គ្រងនិងប្រើប្រាស់ដីដែលជា កត្តាស្នូលនៃការអភិវឌ្ឍន៍សេដ្ឋកិច្ច និងលើកស្ទួយដល់ជីវភាពរស់នៅរបស់ប្រជាពលរដ្ឋ។ ដូច្នេះក្រោយពេល មានផែនការប្រើប្រាស់ដីនេះអាជ្ញាធរគ្រប់ផ្នែកនៅថ្នាក់ក្រោមជាតិជាពិសេសអាជ្ញាធរដែនដី និងមានមូល ដ្ឋានកាន់តែគ្រប់ជ្រុងជ្រោយ ក្នុងការរៀបចំបញ្ជូលផែនការប្រើប្រាស់ដីនៅក្នុងឃុំ សង្កាត់ នេះទៅក្នុង ផែនការអភិវឌ្ឍន៍សេដ្ឋកិច្ច សង្គមកិច្ចថ្នាក់មូលដ្ឋាន ដោយធ្វើសមាហរណកម្មផែនការនៅថ្នាក់ស្រុក និងការ អនុម័តនៅថ្នាក់រាជធានី ខេត្ត តាមនីតិវិធី ដូចដែលធ្លាប់អនុវត្តក្នុងការកសាងផែនការអភិវឌ្ឍន៍សេដ្ឋកិច្ច សង្គមកិច្ច កន្លងមកដោយមានគ្រប់ភាគីពាក់ព័ន្ធចូលរួមធ្វើការសម្រេច។ ក្នុងទឹកចិត្តសោមនស្សរីករាយជា អនេកខ្ញុំមានកិត្តិយស សូមបង្ហាញនូវរបាយការណ៍បច្ចេកទេសពីផែនការប្រើប្រាស់ដីនៅក្នុងឃុំកំពង់ត្របែក មានចក្ខុវិស័យរហូតដល់ឆ្នាំ ២០៣២ ដែលក្រុមការងារបានប្រឹងប្រែងសិក្សាស្រាវជ្រាវ និងរៀបចំឡើងអស់ រយៈពេលជាងពីរឆ្នាំកន្លងមកនេះ។ ខ្ញុំសូមថ្លែងអំណរគុណយ៉ាងជ្រាលជ្រៅចំពោះរាជរដ្ឋាភិបាលជាធនាគារ អភិវឌ្ឍន៍អាស៊ី (ADB) និងកម្មវិធីកសិកម្មនិងសន្តិសុខស្បៀងពិភពលោក (GAFSP) ដែលបានគាំទ្រឧបត្ថម្ភ ថវិកា។ ម្យ៉ាងទៀតសូមថ្លែងអំណរគុណដល់ក្រសួងរៀបចំដែនដី នគរូបនីយកម្ម និងសំណង់ ដែលបាន សម្របសម្រួលបច្ចេកទេសដល់ក្រុមហ៊ុនផ្តល់សេវាកម្ម ក្នុងការសិក្សារៀបចំផែនការនេះតាមរយៈរដ្ឋបាល ខេត្តព្រៃវែង និងរដ្ឋបាលស្រុកកំពង់ត្របែក ដែលបានសម្របសម្រួលដល់កិច្ចដំណើរការរបស់គម្រោង និង ភាគីពាក់ព័ន្ធទាំងអស់ ដែលបានចូលរួមនៅក្នុងដំណើរការរៀបចំផែនការប្រើប្រាស់ដីនៅក្នុងឃុំនេះ។ ខ្ញុំមាន សេចក្តីសង្ឃឹមយ៉ាងមុតមាំថា ផែនការប្រើប្រាស់ដីនៅក្នុងឃុំកំពង់ត្របែក នេះនឹងបានចូលរួមចំណែកដល់ ការអភិវឌ្ឍន៍ឃុំប្រកបដោយចីរភាព និងចំគោលដៅនោះទេថែមទាំងត្រូវបានប្រើប្រាស់ ដោយមានការចូល រួម និងគាំទ្រយ៉ាងពេញទំហឹងពីរដ្ឋបាលថ្នាក់ក្រោមជាតិ និងពីគ្រប់ភាគីពាក់ព័ន្ធទាំងអស់។

ថ្ងៃអង្គារ ២ កើត ខែមិគសិរ ឆ្នាំឆ្លុត ទោស័ក ព.ស. ២៥៦៤

ធ្វើនៅឃុំកំពង់ត្របែក ថ្ងៃទី១៧ ខែវិច្ឆិកា ឆ្នាំ២០២០



សេចក្តីផ្តើម

ស្ថិតក្នុងបរិការណ៍សុខសន្តិភាព ឯកភាពទឹកដី ឯកភាពជាតិ ស្ថិរភាពនយោបាយរឹងមាំ ការប្រកាន់ខ្ជាប់ ឥតងាករេនូវគោលការណ៍លទ្ធិប្រជាធិបតេយ្យ នីតិរដ្ឋ និងការគោរពសិទ្ធិមនុស្ស នៅក្រោមដំបូលរដ្ឋធម្មនុញ្ញ និងច្បាប់រាជរដ្ឋាភិបាលបានធានាជាប់ជាប្រចាំនូវប្រក្រតីភាពនៃដំណើរទៅមុខនៃការអភិវឌ្ឍសង្គម សេដ្ឋកិច្ច កម្ពុជា។ រាជរដ្ឋាភិបាលបានបន្តជំរុញការកែទម្រង់ស្ថាប័នឱ្យមានសន្ទុះថ្មីមុតស្រួច និងកាន់តែស៊ីជម្រៅលើ គ្រប់ផ្នែកនិងគ្រប់វិស័យក្នុងគោលដៅបង្កើន និងកែលម្អការផ្តល់គុណភាព សេវាសាធារណៈប្រកបដោយ គុណភាព ប្រសិទ្ធភាព និងស័ក្តិសិទ្ធភាព។

ផ្អែកតាមយុទ្ធសាស្ត្រចតុកោណដំណាក់កាលទី៤ និងផែនការយុទ្ធសាស្ត្រអភិវឌ្ឍជាតិរាជរដ្ឋាភិបាល កម្ពុជា ក្រោមការដឹកនាំប្រកបដោយគតិបណ្ឌិត របស់សម្តេចអគ្គមហាសេនាបតីតេជោ **ហ៊ុន សែន** នាយក រដ្ឋមន្ត្រីនៃព្រះរាជាណាចក្រកម្ពុជា បានដាក់ចេញនូវគោលនយោបាយជាតិស្តី ពីការរៀបចំដែនដី នៃព្រះ រាជាណាចក្រកម្ពុជាសំដៅធានាថាដែនដីនៅទូទាំងព្រះរាជាណាចក្រកម្ពុជា ត្រូវបានគ្រប់គ្រង ប្រើប្រាស់ ការពារ និងអភិវឌ្ឍតាមរយៈការធ្វើសមាហរណកម្មនូវផែនការយុទ្ធសាស្ត្ររៀបចំដែនដី និងការធ្វើឱ្យរលូន នូវវិធានឧបករណ៍ចាំបាច់ធានាតាមវិស័យប្រកបដោយភាពសុខដុមរមនានៅតាមតំបន់ភូមិសាស្ត្រនីមួយៗ។

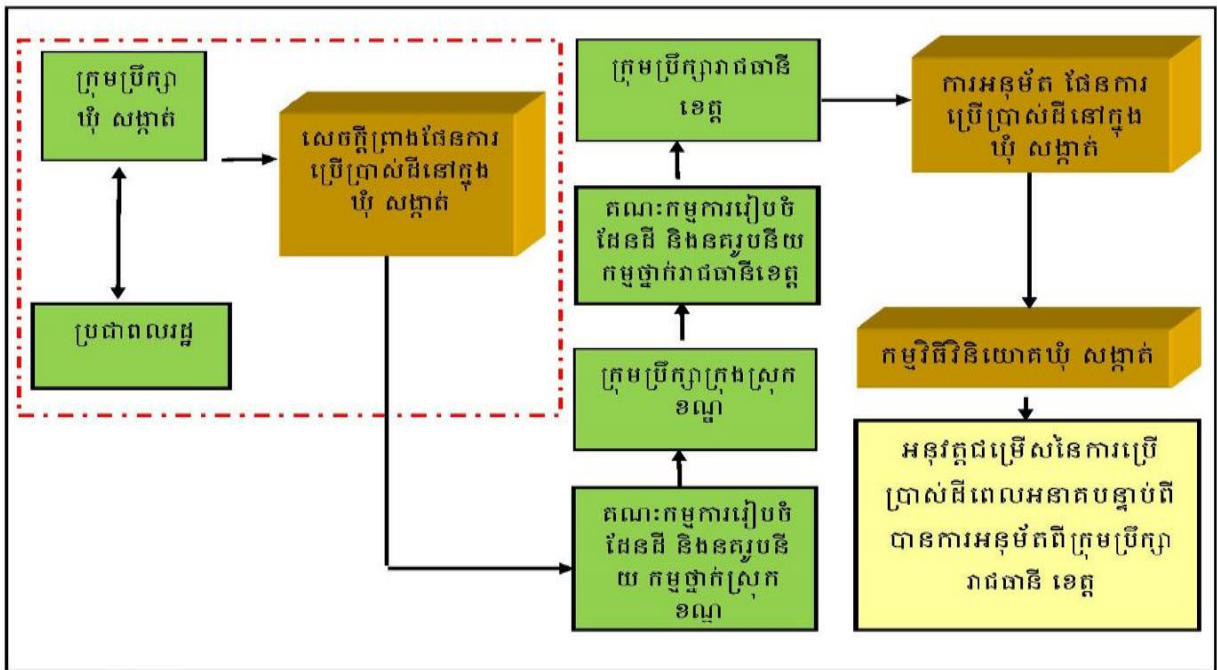
ឃុំកំពង់ត្របែក ជាឃុំមួយក្នុងចំណោមឃុំចំនួន១៣ ស្ថិតក្នុងស្រុកកំពង់ត្របែក ខេត្តព្រៃវែងគឺជាតំបន់ ជនបទមានផ្ទៃដីសរុបចំនួន ២ ៦៤៨ ហិកតា មានព្រំប្រទល់ខាងជើងជាប់នឹងឃុំកន្សោមអក និងឃុំស្តៅកោង ខាងត្បូងជាប់នឹងឃុំពាមមន្ទារ ខាងលិចជាប់នឹងឃុំក្រាំងស្វាយ និងឃុំសេនាឧត្តម និងខាងកើតជាប់ នឹងឃុំ ប្រាសាទ និងឃុំកន្សោមអក ដែលមានប្រជាជនសរុបចំនួន ៩ ៧២៨នាក់ ក្នុងនោះស្ត្រីមាន ៥ ០១៣នាក់ ហើយមានប្រជាពលរដ្ឋ ៥៧% ជាកសិករ។ ឃុំកំពង់ត្របែកមានផ្ទៃដីស្រែសរុបទំហំ ២ ១៩៧ហិកតា គឺជាផ្ទៃ ដីដែលមានទំហំធំទូលាយមានវិសាលភាពស្រួបអស់ ៨៣% នៃផ្ទៃដីសរុបរបស់ឃុំ ដែលជាបង្អែកដ៏មាន សក្តានុពលតែមួយគត់សម្រាប់ការអភិវឌ្ឍន៍ឃុំកំពង់ត្របែក ប្រកបដោយចីរភាព។

ក្នុងគោលដៅធានាការគ្រប់គ្រងនិងអភិវឌ្ឍឃុំកំពង់ត្របែក ប្រកបដោយចីរភាពនេះ គណៈកម្មាធិការ រៀបចំដែនដី និងនគរូបនីយកម្មខេត្តព្រៃវែង និងស្រុកកំពង់ត្របែក ព្រមទាំងក្រុមប្រឹក្សាឃុំកំពង់ត្របែក ក្រោមការទទួលសិទ្ធិផ្តល់សេវាកម្មរៀបចំផែនការប្រើប្រាស់ដីនៅក្នុងឃុំកំពង់ត្របែក ដោយក្រុមហ៊ុន SBK R&D និងមានការគ្រប់គ្រងគាំទ្របច្ចេកទេស ដោយអង្គការអនុវត្តគម្រោងថ្នាក់ខេត្ត (PIO) និងអង្គការ អនុវត្តគម្រោងថ្នាក់ជាតិ (NIO) នៃក្រសួងរៀបចំដែនដីនគរូបនីយកម្ម និងសំណង់ ព្រមទាំងមានការគាំ ទ្រនិងឧបត្ថម្ភថវិកាពីរាជរដ្ឋាភិបាលកម្ពុជា ធនាគារអភិវឌ្ឍន៍អាស៊ី និងកម្មវិធីកសិកម្មនិងសន្តិសុខស្បៀង ពិភពលោក (GAFSP) ដែលបានរៀបចំផែនការប្រើប្រាស់ដីនៅក្នុងឃុំកំពង់ត្របែក ចក្ខុវិស័យឆ្នាំ ២០៣២ សម្រាប់តម្រង់ទិសដល់ការអភិវឌ្ឍន៍ឃុំពាក់ព័ន្ធការប្រើប្រាស់ដីនៅក្នុងឃុំកំពង់ត្របែក ឆ្លើយតបទៅនឹង កំណើនប្រជាសាស្ត្រ ដើម្បីជាមូលដ្ឋានជួយដល់ក្រុមប្រឹក្សាឃុំកំពង់ត្របែក ផ្ទាល់ក៏ដូចជាអ្នកពាក់ព័ន្ធទាំង អស់នៅថ្នាក់ក្រោមជាតិក្នុងការរួមចំណែកដល់ការគ្រប់គ្រង និងប្រើប្រាស់ធនធានធម្មជាតិប្រកបដោយចីរភាព និងសមធម៌ ដែលក្នុងនោះមានការគ្រប់គ្រង និងប្រើប្រាស់ដីធ្លី ដែលជាកត្តាស្នូលនៃការអភិវឌ្ឍន៍ឃុំ ធ្វើឱ្យ

ជីវភាពប្រជាពលរដ្ឋមានភាពប្រសើរឡើងរួចផុតពីភាពក្រីក្រ ជាពិសេសប្រើប្រាស់ដីកសិកម្មនៅក្នុងឃុំកំពង់ត្របែកឱ្យអស់សក្តានុពល ដែលមានក្នុងការផលិតស្រូវ ដើម្បីបង្កើនការនាំចេញអង្ករឱ្យបានច្រើន ដែលនៅសល់ពីការហូបចុកនៅពេលអនាគត ឆ្លើយតបបានទៅនឹងគោលនយោបាយស្តីពីការជំរុញផលិតកម្មស្រូវ និងការនាំចេញអង្កររបស់រាជរដ្ឋាភិបាល តាមរយៈការប្រើប្រាស់ផែនការប្រើប្រាស់ដីនៅក្នុងឃុំកំពង់ត្របែកនេះ ធ្វើជាមូលដ្ឋានបង្អែសម្រាប់រៀបចំផែនការអភិវឌ្ឍឃុំនៅតាមអាណត្តិនិមួយៗរបស់ខ្លួន។

ផែនការប្រើប្រាស់ដីនៅក្នុងឃុំកំពង់ត្របែកត្រូវបានរៀបចំឡើង ដោយមានការសិក្សាស្រាវជ្រាវច្បាស់លាស់លើកត្តាភូមិសាស្ត្រ សេដ្ឋកិច្ច សង្គមកិច្ច វប្បធម៌ និងបរិស្ថាន ព្រមទាំងគោលនយោបាយច្បាប់ និងលិខិតបទដ្ឋានគតិយុត្តសំខាន់ៗមួយចំនួនពាក់ព័ន្ធនឹងការរៀបចំផែនដី និងនគរូបនីយកម្មនៅថ្នាក់ជាតិ និងថ្នាក់ក្រោមជាតិមានជាអាទិ៍ ច្បាប់ភូមិបាល ច្បាប់ស្តីពីការរៀបចំទឹកដី នគរូបនីយកម្ម និងសំណង់ ច្បាប់ស្តីពីកិច្ចការពារបរិស្ថាន និងធនធានធម្មជាតិច្បាប់ស្តីពីកិច្ចការពារបេតិកភណ្ឌវប្បធម៌ ច្បាប់ស្តីពីទេសចរណ៍ ច្បាប់ស្តីពីព្រៃឈើច្បាប់ស្តីពីជលផល ច្បាប់ស្តីពីផ្លូវថ្នល់ ច្បាប់ស្តីពីការគ្រប់គ្រងរដ្ឋបាលរាជធានី ខេត្ត ក្រុង ស្រុកខណ្ឌ ច្បាប់ស្តីពីការគ្រប់គ្រងរដ្ឋបាលឃុំ សង្កាត់ អនុក្រឹត្យស្តីពីការបង្កើតគណៈកម្មាធិការរៀបចំដី និងនគរូបនីយកម្មថ្នាក់រាជធានី ខេត្ត ក្រុង ស្រុក ខណ្ឌ អនុក្រឹត្យស្តីពីលិខិតអនុញ្ញាតសាងសង់ និងអនុក្រឹត្យស្តីពីនគរូបនីយកម្ម រាជធានី ក្រុង និងទីប្រជុំជន។ ចំពោះនីតិវិធីនៃការរៀបចំផែនការនេះត្រូវបានរៀបចំឡើង ដោយផ្អែកលើអនុក្រឹត្យស្តីពីនីតិវិធី នៃការធ្វើផែនការប្រើប្រាស់ដីនៅក្នុងឃុំ សង្កាត់ព្រមទាំងប្រកាសរួមស្តីពីនីតិវិធីលម្អិតសម្រាប់ការរៀបចំ និងអនុវត្តផែនការប្រើប្រាស់ដីនៅក្នុងឃុំ សង្កាត់ និង ឯកសារណែនាំអនុវត្តស្តីពីការរៀបចំផែនការប្រើប្រាស់ដីនៅក្នុងឃុំ សង្កាត់ ដែលមានដំណើរការរៀបចំផែនការដូចមានសង្ខេបក្នុងដ្យាក្រាមខាងក្រោម។

ដ្យាក្រាមទី១ ៖ ដំណើរការរៀបចំផែនការប្រើប្រាស់ដីនៅក្នុងឃុំ សង្កាត់



សំគាល់៖ ប្រអប់បង្ហាញទិសដៅនៃការងារដែលត្រូវអនុវត្តតាមឯកសារណែនាំ

ជំពូក ១៖ ព័ត៌មានស្តីពីស្ថានភាពយុំកំពង់ត្របែក

១.១. ស្ថានភាពយុំ

កាលពីមុនគ្មានយុំកំពង់ត្របែកទេ មានតែស្រុកកំពង់ត្របែក។ ក្រោយមកនៅឆ្នាំ១៩៨០ ក៏បានបង្កើតយុំកំពង់ត្របែកនេះឡើង ដោយសារតែយុំនេះស្ថិតនៅទីប្រជុំជនជាមួយនឹងទីរួមស្រុកកំពង់ត្របែក ទើបប្រជាជននាំគ្នាដាក់ឈ្មោះយុំនេះថាជាយុំកំពង់ត្របែកតៀងមក។

១.១.១. ទីតាំងរដ្ឋបាលយុំ

យុំកំពង់ត្របែក ជាយុំមួយក្នុងចំណោមយុំទាំង ១៣ ស្ថិតនៅក្នុងស្រុកកំពង់ត្របែក ខេត្តព្រៃវែង មានចម្ងាយពីសាលាស្រុកកំពង់ត្របែកប្រមាណ ១៥០ម៉ែត្រ។ យុំកំពង់ត្របែកផ្ទៃដីសរុប ២ ៦៤៨ ហិកតា និងមានភូមិចំណុះចំនួន ១០ ភូមិគឺ៖ ភូមិទួលរកា ខ្មែរឥសស្នាម ព្រែកផ្តៅ អន្លងចក រកាធំ កំពង់ស្វាយខាងកើត កំពង់ស្វាយខាងលិច កំពង់ត្របែក អន្លងរាជ្យ និងភូមិបឹងខ្យង។ យុំនេះមានព្រំប្រទល់ជាប់នឹង៖

- ខាងជើងទល់នឹងយុំកន្សោមអក ស្រុកកំពង់ត្របែក និងយុំឈើកាច់ ស្រុកព្រះស្តេច
- ខាងត្បូងទល់នឹងយុំពាមមន្ទារ ស្រុកកំពង់ត្របែក
- ខាងលិចទល់នឹងយុំក្រាំងស្វាយ និងយុំសេនាណជឧត្តម ស្រុកព្រះស្តេច
- ខាងកើតទល់នឹងយុំប្រាសាទ និងយុំកន្សោមអក ស្រុកកំពង់ត្របែក។

តារាងទី១៖ ស្ថានភាពទូទៅនៃយុំ

ខេត្ត	ព្រៃវែង	
ស្រុក/ខណ្ឌ	កំពង់ត្របែក	លេខកូដស្រុក : ១៤០៣
យុំ/សង្កាត់	កំពង់ត្របែក	លេខកូដ: ១៤០៣០៧
ចំនួនភូមិ១០	ភូមិទួលរកា	លេខកូដភូមិ: ១៤១៣០៧០១
	ភូមិខ្មែរឥសស្នាម	លេខកូដភូមិ: ១៤១៣០៧០២
	ភូមិព្រែកផ្តៅ	លេខកូដភូមិ: ១៤១៣០៧០៣
	ភូមិអន្លងចក	លេខកូដភូមិ: ១៤១៣០៧០៤
	ភូមិរកាធំ	លេខកូដភូមិ: ១៤១៣០៧០៥
	ភូមិកំពង់ស្វាយកើត	លេខកូដភូមិ: ១៤១៣០៧០៦
	ភូមិកំពង់ស្វាយលិច	លេខកូដភូមិ: ១៤១៣០៧០៧
	ភូមិកំពង់ត្របែក	លេខកូដភូមិ: ១៤១៣០៧០៨
	ភូមិអន្លងរាជ្យ	លេខកូដភូមិ: ១៤១៣០៧០៩
	ភូមិបឹងខ្យង	លេខកូដភូមិ: ១៤១៣០៧១០

ប្រភព៖ ឯកសារព័ត៌មានស្ថានភាពយុំពីសេដ្ឋកិច្ច សង្គមកិច្ច ឆ្នាំ២០១៧ នៃមន្ទីរផែនការខេត្ត

១.១.២. ប្រជាសាស្ត្រ

ក. ចំនួនប្រជាជន

យោងតាមឯកសារព័ត៌មានស្តីពីស្ថានភាពឃុំកំពង់ត្របែក បានឱ្យដឹងថា ក្នុងឆ្នាំ ២០១៧ មានប្រជាជនសរុបចំនួន ៩ ៧២៨នាក់ ក្នុងនោះស្ត្រីមានចំនួន ៥ ០១៣នាក់ និងមានគ្រួសារសរុបចំនួន ២ ២៣៣គ្រួសារ ក្នុងនោះប្រជាជនអាយុ ១៨ឡើងមានចំនួន ៦ ៤១៥នាក់ ដោយស្ត្រីមានចំនួន ៣ ៤៣៦នាក់ និងបានឱ្យដឹងទៀតថាក្នុងឃុំកំពង់ត្របែក ភូមិដែលមានប្រជាជនច្រើនជាងគេ គឺភូមិទួលរកាមានប្រជាជនចំនួន ១ ៧៤៥នាក់ ស្រីចំនួន ៩៦៧នាក់ និងមានគ្រួសារចំនួន ៣៩៩គ្រួសារ ស្មើនឹង១៨% ។ ចំណែកភូមិមានប្រជាជនតិចជាងគេ គឺភូមិអន្លង់ចកមានប្រជាជនចំនួន ៤៥៦នាក់ ស្រីមានចំនួន ២១៧នាក់ និងមានគ្រួសារចំនួន ១០៧គ្រួសារ ស្មើនឹង៥% ។ ទន្ទឹមនេះក៏សង្កេតឃើញប្រជាជននៅក្នុងឃុំ ស្ត្រីមានចំនួនច្រើនជាងបុរស ដូចមានក្នុងតារាងដែលក្រុមការងារបានរៀបចំសង្ខេបខាងក្រោម។

តារាងទី២៖ ទិន្នន័យគ្រួសារ និងចំនួនប្រជាជនតាមបណ្តាភូមិឆ្នាំ២០១៧

ល.រ	ឈ្មោះភូមិ	ចំនួនគ្រួសារ	គិតជា%	ចំនួនមនុស្ស		១៨ឆ្នាំឡើង	
				សរុប	ស្រី	សរុប	ស្រី
១	ភូមិទួលរកា	៣៩៩	១៨	១៧៤៥	៩៦៧	១១៩០	៦៨៦
២	ភូមិខ្មែរឥស្លាម	១៦៣	៧	៥៦៧	២៧១	៣៣៨	១៧១
៣	ភូមិព្រែកផ្តៅ	២៧៥	១២	១៣៦៣	៦៧៨	៩២៩	៤៧២
៤	ភូមិអន្លង់ចក	១០៧	៥	៤៥៦	២១៧	២៧៤	១៣០
៥	ភូមិរកាធំ	១៦២	៧	៦៣២	៣១៧	៤០៤	២២៩
៦	ភូមិកំពង់ស្វាយកើត	២១៨	១០	១០៤៨	៥១៦	៨១៧	៤២០
៧	ភូមិកំពង់ស្វាយលិច	១១២	៥	៤៩៨	២៦៦	២៩៨	១៦៤
៨	ភូមិកំពង់ត្របែក	៣៣០	១៥	១៣៥២	៦៧៣	៩២៩	៤៨៤
៩	ភូមិអន្លង់រាជ្យ	៣៥៦	១៦	១៥៥០	៨៥៧	៩៤១	៥៣៣
១០	ភូមិបឹងខ្យង	១១១	៥	៥១៧	២៥១	២៩៥	១៤៧
សរុប		២២៣៣	១០០	៩៧២៨	៥០១៣	៦៤១៥	៣៤៣៦

ប្រភព៖ ឯកសារព័ត៌មានស្ថានភាពឃុំកំពង់ត្របែក សង្កមកិច្ច ឆ្នាំ២០១៧ នៃមន្ទីរផែនការខេត្ត

តាមរយៈព័ត៌មានបានឱ្យដឹងពីវ័យរបស់ប្រជាពលរដ្ឋទៅតាមក្រុមអាយុ ដែលក្នុងនោះមានប្រជាពលរដ្ឋអាយុចាប់ពី២៥ ឆ្នាំ ដល់ ៦០ ឆ្នាំ មានចំនួន ៤ ០៥១នាក់ គឺស្មើប្រហាក់ប្រហែលនឹង ៤២% ជិតពាក់នៃប្រជាពលរដ្ឋសរុប ដែលជាមនុស្សពេញកម្លាំងពលកម្ម ក្រៅពីនេះអាយុកើតដល់អាយុ ២៤ ឆ្នាំមានចំនួន ៤ ៥២៤នាក់ ស្មើប្រហាក់ប្រហែលនឹង ៤៧% និងប្រជាពលរដ្ឋមានអាយុពី ៦១ ឆ្នាំឡើង មានចំនួន

១ ១៥៣ នាក់ ស្មើប្រហាក់ប្រហែលនឹង ១២% ។ ដូច្នេះឃើញថាអ្នកពេញកម្លាំងពលកម្មពលកម្មមួយនាក់ រកចំណូលបានជាមធ្យមត្រូវចិញ្ចឹមបន្ថែមមួយនាក់ទៀតលើសបន្តិច។

តារាងទី៣៖ ស្ថិតិប្រជាជនឆ្នាំ២០១៧ តាមក្រុមអាយុ

តាមក្រុមអាយុ	សរុប	ប្រុស	ស្រី	ផ្សេងៗ
អាយុ០-២ឆ្នាំ	៥៥៤	៣០៦	២៤៨	កុមារ
អាយុពី៣-៤ឆ្នាំ	៥៤	៣៩	១៥	អាយុចូលមត្តេយ្យ
អាយុពី៥ឆ្នាំ	៧៥	៣១	៤៤	អាយុចូលមត្តេយ្យ
អាយុពី៦ឆ្នាំ	១៩	៦	១៣	អាយុចូលមត្តេយ្យ
អាយុពី៦ឆ្នាំ	១៦៤	៨៩	៧៥	អាយុចូលសាលាបឋម
អាយុពី៧-១១ឆ្នាំ	៧២២	៣៧២	៣៥០	អាយុចូលសាលាបឋម
អាយុពី១២-១៤ឆ្នាំ	៣៤២	១៨១	១៦១	អាយុចូលបឋម
អាយុពី១២-១៤ឆ្នាំ	៣០៧	១៦៦	១៤១	អាយុចូលអនុវិទ្យាល័យ
អាយុពី១៥-១៧ឆ្នាំ	១៤៦	៨៩	៥៧	អាយុចូលបឋម
អាយុពី១៥-១៧ឆ្នាំ	២៩០	១៣៤	១៥៦	អាយុចូលអនុវិទ្យាល័យ
អាយុពី១៥-១៧ឆ្នាំ	២០២	១១៧	៨៥	អាយុចូលវិទ្យាល័យ
អាយុពី១៨-២៤ឆ្នាំ	២២៩	១០៨	១២១	អាយុចូលវិទ្យាល័យ
អាយុពី១៨-២៤ឆ្នាំ	១៤៥	៨៩	៥៦	អាយុចូលសកលវិទ្យាល័យ
អាយុពី២៥-៣៥ឆ្នាំ	៧៦	៤៣	៣៣	អាយុចូលសកលវិទ្យាល័យ
អាយុពី២៥-៣៥ឆ្នាំ	១៣០១	៥៩៩	៧០២	អាយុពេញពលកម្ម
អាយុពី៣៦-៤៥ឆ្នាំ	១៣៣៨	៦៦២	៦៧៦	អាយុពេញពលកម្ម
អាយុពី៤៦-៦០ឆ្នាំ	១៣៣៦	៦១៣	៧២៣	អាយុពេញពលកម្ម
អាយុពី៦១ឆ្នាំ	១១៥៣	៥០២	៦៥១	អាយុចូលនិវត្តន៍
សរុប	៨៤៥៣	៤១៤៦	៤៣០៧	

ប្រភព៖ ឯកសារព័ត៌មានស្ថានភាពឃុំពីសេដ្ឋកិច្ច សង្គមកិច្ច ឆ្នាំ២០១៧ នៃមន្ទីរផែនការខេត្ត

ខ. អត្រាកំណើន ដងស៊ីតេ និងរបាយប្រជាជន

យោងតាមឯកសារព័ត៌មានស្ថិតិស្ថានភាពឃុំកំពង់ត្របែក ក្នុងឆ្នាំ ២០១៧ នៅក្នុងឃុំកំពង់ត្របែក មានអត្រាកំណើនប្រជាជនទៅតាមឆ្នាំមិនដូចគ្នាទេ ដោយចាប់សង្កេតពីឆ្នាំ២០១៣ ដល់ឆ្នាំ២០១៧ ឃើញថាកំណើនមធ្យមប្រចាំឆ្នាំ២.១% ។ នៅក្នុងឃុំកំពង់ត្របែក មានដងស៊ីតេប្រជាជនជាមធ្យម៣៦៧នាក់/គ.ម^២

ដោយការរស់នៅរបស់ប្រជាជនភាគច្រើន តាំងលំនៅឋានប្រមូលផ្តុំកុះករនៅក្នុងទីប្រជុំជននិងតាមដងផ្លូវសំខាន់ៗក្នុងឃុំ ជាពិសេសនៅតាមកំណត់បណ្តោយផ្លូវជាតិលេខ១។

តារាងទី៤៖ ស្ថិតិប្រជាពលរដ្ឋ

ចំនួន	២០១៣	២០១៤	២០១៥	២០១៦	២០១៧	កំណើនមធ្យម (%)
ប្រជាជនសរុប	៨៩៥៦	៩០៤១	៩២៩៤	៩៤៦៦	៩៧២៨	
កំណើនមធ្យម (%)		១	៣	២	៣	២,១%

ប្រភព៖ ឯកសារព័ត៌មានស្ថានភាពឃុំពិសេដ្ឋកិច្ច សង្គមកិច្ច ឆ្នាំ២០១៧ នៃមន្ទីរផែនការខេត្ត

គ. ជនជាតិ ជំនឿសាសនា ប្រពៃណី ទំនៀមទម្លាប់

នៅក្នុងឃុំកំពង់ត្របែក មានជនជាតិខ្មែរ ខ្មែរកាត់ចិន និងខ្មែរឥស្លាមហើយភាគច្រើនកាន់សាសនាព្រះពុទ្ធនិងចំនួនតិចតួចកាន់សាសនាគ្រីស្ត ហើយប្រជាជនភាគច្រើននៅក្នុងឃុំគោរពប្រពៃណីនិងទំនៀមទម្លាប់បែបខ្មែរដូចជា ពិធីរៀបមង្គលការប្រារព្ធពិធីបុណ្យទាននៅតាមវត្តអារាម និងនិមន្តព្រះសង្ឃសូត្រមន្តតាមផ្ទះ ពិធីបូជាសព និងមួយចំនួនតិចមានទំនៀមទម្លាប់បែបចិន បែបសាសនាខ្មែរឥស្លាម ដូចជាពិធីសែនព្រេនដូនតា ពិធីបញ្ចុះសព និងភាគតិចបំផុតមានទំនៀមទម្លាប់បែបសាសនាគ្រីស្ត ដូចជាមានប្រារព្ធពិធីចូលព្រះវិហារគ្រីស្តនៅរៀងរាល់ថ្ងៃអាទិត្យជាដើម។ល។ និយាយរួមប្រជាជនក្នុងឃុំកំពង់ត្របែក តែងតែប្រារព្ធពិធីបុណ្យទានតាមប្រពៃណីទំនៀមទម្លាប់ ពីបុរាណរៀងមកតាមជំនឿបែបខ្មែរ បែបចិន បែបខ្មែរឥស្លាម និងបែបគ្រីស្តសាសនា។

រូបភាពទី១៖ វត្ត



វត្តសិរីសាគរ

វត្តទួលរកា

១១. របបរកទទួលទាន

យោងតាមឯកសារ ព័ត៌មានស្ថានភាពឃុំស្តីពីសេដ្ឋកិច្ច សង្គមកិច្ច ឃុំកំពង់ត្របែក បានឱ្យដឹងថាក្នុងឆ្នាំ ២០១៧ ប្រជាពលរដ្ឋភាគច្រើនលើសលប់ក្នុងឃុំកំពង់ត្របែក មានមុខរបរចម្បងធ្វើស្រែ គឺមានចំនួនរហូតដល់ ៣ ១២៨នាក់ ស្មើនឹង៥៩,៦% លក់ដូរឬធ្វើជំនួញ គឺមានចំនួន ៦៦២នាក់ ស្មើនឹង ១២,៦% បុគ្គលិកវិស័យឯកជនមានចំនួន ៥២៣នាក់ ស្មើនឹង ១០% ស៊ុយូលគេមានចំនួន៤១០នាក់ ស្មើនឹង ៧,៨ នេសាទមានចំនួន២២១នាក់ ស្មើនឹង ៤,២% និងមន្ត្រីរាជការមានចំនួន ១៣៦នាក់ ស្មើនឹង ២,៦% នៃប្រជាពលរដ្ឋប្រកបរបររកស៊ី ក្រៅពីនេះមានតិចតួចដូចជាដាំដំណាំរយៈពេលវែង រយៈពេលខ្លី ជាងជួសជុល ដឹកជញ្ជូន និងចំនួនដែលតិចជាងបំផុតគឺដាំបន្លែ។ ចំណែកមុខរបរបន្ទាប់បន្សំក្នុងឃុំមានតែធ្វើស្រែ ប៉ុណ្ណោះដែលមានចំនួនប្រមាណតែ ២៦នាក់ គឺស្មើនឹង ០,៥% ប៉ុណ្ណោះ ដូចមានក្នុងតារាងសង្ខេបទី៥ខាងក្រោម។ ដូច្នេះបានបង្ហាញឱ្យឃើញថា ប្រជាពលរដ្ឋភាគច្រើនក្រៅតែធ្វើស្រែរួច ដែលជាមុខរបរចម្បងក៏មានរកមុខរបរបន្ទាប់បន្សំបន្ថែម ដូចជាការចិញ្ចឹមសត្វ មានសត្វគោ ក្របី ជ្រូក មាន់ ទា ជាលក្ខណៈគ្រួសារដោយនៅក្នុងឃុំមិនទាន់មានចិញ្ចឹមជាលក្ខណៈកសិដ្ឋាននៅឡើយទេ។

តារាងទី៥ ÷ មុខរបរ

បរិយាយ	មុខរបរចម្បង		មុខរបរបន្ទាប់បន្សំ	
	សរុប	ស្រី	សរុប	ស្រី
ក. កសិកម្ម				
ធ្វើស្រែ	៣ ១២៨	១ ៧១៤	២៦	១៥
ដាំដំណាំរយៈពេលវែង	២៥	៥	០	០
ដាំដំណាំរយៈពេលខ្លី	៣៩	៨	០	០
ដាំដំណាំបន្លែ	១៧	៥	០	០
នេសាទ	២២១	១១៣	០	០
ខ. សេវាកម្ម				
លក់ដូរឬធ្វើជំនួញ	៦៦២	៣៥២	០	០
ជាងជួសជុល	៣៥	១	០	០
វិស័យដឹកជញ្ជូន	២៤	០	០	០
ស៊ុយូល (កសិកម្ម និងកម្មករសំណង់)	៤១០	១៣៦	០	០
វិស័យឯកជន (បុគ្គលិកកម្មកររោងចក្រ) និងអង្គការ	៥២៣	២៦៧	០	០
មន្ត្រីរាជការ ប៉ូលីស ទាហាន	១៣៦	៣១	០	០
សរុប	៥ ២២០	២ ៦៣២	២៦	១៥

ប្រភព ÷ ឯកសារព័ត៌មានស្ថានភាពឃុំស្តីពីសេដ្ឋកិច្ច សង្គមកិច្ច ឆ្នាំ២០១៧ នៃមន្ទីរផែនការខេត្ត

ង. ចំណូលស្រុក និងចំណាកស្រុក

យោងតាមឯកសារព័ត៌មានស្តីពីស្ថានភាពសេដ្ឋកិច្ច សង្គមកិច្ច ឃុំកំពង់ត្របែក បានឱ្យដឹងថា ក្នុងឆ្នាំ ២០១៧ មាន ប្រជាពលរដ្ឋផ្លាស់ទីចំណូលស្រុកអចិន្ត្រៃយ៍មានចំនួន ២គ្រួសារត្រូវជា៥នាក់ និងប្រជាជន ចំណាកស្រុកអចិន្ត្រៃយ៍ មានចំនួន ១គ្រួសារត្រូវជា២នាក់។ ចំណែកចំណូលស្រុកតាមរដូវកាលពុំមាននោះ ទេ ឃើញមានតែចំណាកស្រុកតាមរដូវកាលដែលសុទ្ធជាពលករចំណាកស្រុក ដែលក្នុងនោះចំណាកស្រុក ក្នុងប្រទេសមានចំនួន ១ ៧០៧នាក់ និងចំណាកស្រុកក្រៅប្រទេសមានចំនួន ១០៧នាក់។ សរុបមកនៅក្នុង ឆ្នាំ២០១៧ ក្នុងឃុំកំពង់ត្របែក ឃើញមានចំណាកស្រុកទាំងទៅក្រៅ និងក្នុងប្រទេសមានចំនួនរហូតដល់ ១ ៨១៤នាក់ គឺស្មើប្រហាក់ប្រហែល ៤៥% នៃមនុស្សពេញកម្លាំងនៅក្នុងឃុំ មនុស្សពេញកម្លាំងក្នុងឃុំមាន ចំនួន៤ ០៥១នាក់ដូចបានអធិប្បាយខាងលើ) មានន័យថានៅក្នុងឃុំកំពង់ត្របែក បាត់អស់កម្លាំងពលកម្មស្មើ តែពាក់កណ្តាលនៃមនុស្សពេញកម្លាំង ដែលទៅធ្វើការនៅក្រៅឃុំ។ ព័ត៌មានខាងលើនេះ ដូចមានសង្ខេបក្នុង តារាងខាងក្រោម។

តារាងទី៦ ÷ ស្ថិតិប្រជាជនផ្លាស់ប្តូរទីលំនៅក្នុងឆ្នាំ២០១៧

ល.រ	បរិយាយ	ចំនួនគ្រួសារ	ចំនួនប្រជាជន២០១៧	
			សរុប	ស្រី
១	ចំនួនគ្រួសារផ្លាស់លំនៅឋានចូល	២	៥	២
២	ចំនួនគ្រួសារផ្លាស់លំនៅឋានចេញ	១	២	១
សរុប		៣	៧	៣

ប្រភព ÷ ឯកសារព័ត៌មានស្ថានភាពឃុំពីសេដ្ឋកិច្ច សង្គមកិច្ច ឆ្នាំ២០១៧ នៃមន្ទីរផែនការខេត្ត

តារាងទី៧ ÷ ស្ថិតិប្រជាជនចំណាកស្រុកក្នុងឆ្នាំ២០១៧

ល.រ	បរិយាយ	ចំនួនប្រជាជន	
		សរុប	ស្រី
១	ចំនួនអ្នកធ្វើចំណាកស្រុកក្នុងប្រទេស	១ ៧០៧	៨៦០
២	ចំនួនអ្នកធ្វើចំណាកស្រុកក្រៅប្រទេស	១០៧	៣៨
សរុប		១ ៨១៤	៨៩៨

ប្រភព ÷ ឯកសារព័ត៌មានស្ថានភាពឃុំពីសេដ្ឋកិច្ច សង្គមកិច្ច ឆ្នាំ២០១៧ នៃមន្ទីរផែនការខេត្ត

មូលហេតុដែលនាំឱ្យប្រជាពលរដ្ឋធ្វើការចំណាកស្រុកដ៏ច្រើនបែបនេះ ដោយសារតែ ÷

- គ្មានដីបង្កបង្កើនផល អ្នកខ្លះមានដីតិចតួច
- ជំពាក់បំណុលធនាគារ ឬឯកជនមិនមានលទ្ធភាពសង
- គ្មានមុខរបរច្បាស់លាស់ និងមានប្រាក់ចំណូលប្រចាំថ្ងៃទាប
- កូនច្រើនមានការខ្វះខាត។

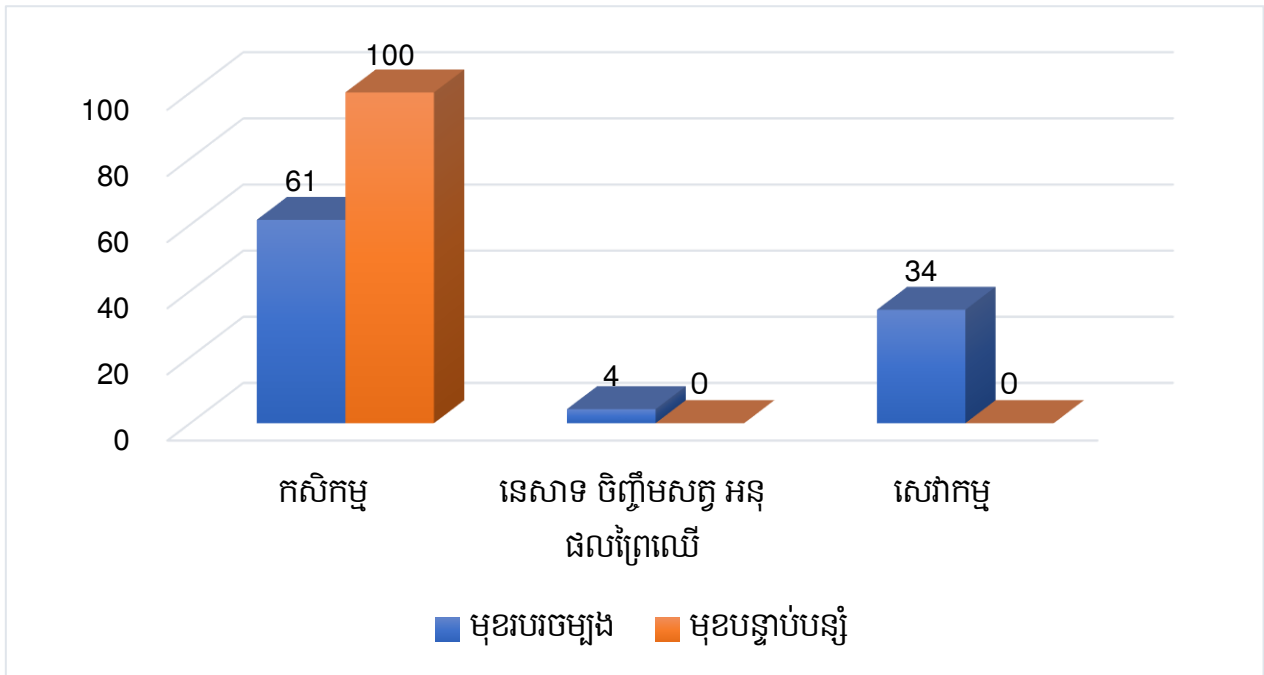
១.១.៣. ស្ថានភាពសេដ្ឋកិច្ច

ក. ប្រភពចំណូលចម្បង និងបន្ទាប់បន្សំរបស់ប្រជាពលរដ្ឋ

យោងតាមឯកសារព័ត៌មានស្តីពីស្ថានភាពសេដ្ឋកិច្ច សង្គមកិច្ច ឃុំកំពង់ត្របែកបានឱ្យដឹងថា ឆ្នាំ២០១៧ នៅក្នុងឃុំកំពង់ត្របែក ប្រជាពលរដ្ឋមានប្រភពចំណូលចម្បងបានមកពីរបរកសិកម្ម ដែលមានចំនួនរហូតដល់ ៦១% សេវាកម្ម៣៤% នេសាទ ចិញ្ចឹមសត្វ អនុផលព្រៃឈើ ៤% និងពុំមានសិប្បកម្មនោះទេ។ ចំណែក ចំណូលបន្ទាប់បន្សំរបស់ប្រជាជនក្នុងឃុំបានរបរកសិកម្មទាំងស្រុង ដោយពុំមានពីសេវាកម្ម សិប្បកម្ម និង នេសាទ ចិញ្ចឹមសត្វ អនុផលព្រៃឈើនោះទេ ដូចមានសង្ខេបតាមដ្យាក្រាមខាងក្រោម។ តែតាមរបាយការណ៍ ស្តីពីការវិភាគប្រព័ន្ធក្សេត្របរិស្ថាន ត្រង់ចំណុចការវិភាគចំណាត់ថ្នាក់ទ្រព្យធនបានឱ្យដឹងថាគ្រួសារដែលមាន ជីវភាពគ្រាន់បើ និងមធ្យមមានប្រភពចំណូល ទី១ គឺស្រូវ ចិញ្ចឹមសត្វ និងដាំបន្លែ ប្រភពចំណូលទី២ គឺចិញ្ចឹម សត្វ និងប្រភពចំណូលទី៣ គឺលក់ដូរ។ ចំណែកគ្រួសារក្រីក្រ២ មានប្រភពចំណូលទី១ គឺលក់ស្រូវ ប្រភពចំណូល ទី២ គឺចិញ្ចឹមសត្វ និងប្រភពចំណូលទី៣ គឺមិនមាននោះទេ ដោយឡែកគ្រួសារក្រីក្រ១ (ក្រីក្របំផុត) មិនមាន ប្រភពចំណូលទី១ និងប្រភពចំណូលទី២នោះទេ គឺមានតែប្រភពចំណូលទី៣ ប៉ុណ្ណោះគឺ លក់កម្លាំងពលកម្ម (ចំណាកស្រុក)។

ដូច្នេះបើប្រៀបធៀបព័ត៌មានពីមុខរបរទទួលបាន និងប្រភពចំណូលរបស់ប្រជាពលរដ្ឋក្នុងឃុំ កំពង់ត្របែកពិនិត្យឃើញថា មានភាពស្របគ្នាអាចទទួលយកបាន បើទោះបីជាមានគួរលេខខុសគ្នាក៏ដោយ តែមានភាពខុសគ្នាតិចតួចប៉ុណ្ណោះ។

ដ្យាក្រាមទី២ ÷ ភាគរយនៃប្រភពចំណូលចម្បង និងបន្ទាប់បន្សំ



ប្រភព ÷ ឯកសារព័ត៌មានស្ថានភាពឃុំពីសេដ្ឋកិច្ច សង្គមកិច្ច ឆ្នាំ២០១៧ នៃមន្ទីរផែនការខេត្ត

ខ. កម្រិតជីវភាពរស់នៅ ចំណូល ចំណាយប្រចាំថ្ងៃ ប្រចាំឆ្នាំ

តារាងទី៨៖ ចំណាត់ថ្នាក់ទ្រព្យធននៅក្នុងឆ្នាំ២០១៧

ចំណាត់ថ្នាក់ធនធាន	គ្រួសារ បង្អួច/ គ្រាន់បើ	គ្រួសារមធ្យម	គ្រួសារក្រហម (ក្រ)	គ្រួសារ ក្រខ្មៅ (ក្រណាស់)	សរុប
តំបន់ ១	៥០%	៣០%	២០%	០%	១០០%
តំបន់ ២	៤០%	៣៥%	២៥%	០%	១០០%
តំបន់ ៣	៣០%	៥០%	២០%	០%	១០០%
ទូទាំងឃុំ	៤០%	៣៨%	២២%	០%	១០០%
ទំហំគ្រួសារ	៤	៥	៧	០	
កំលាំងពលកម្ម	២	៣	៤	០	
ដីកាន់កាប់សរុប	១០	៥	១,៥០	០	
ចំនួនក្បាលដី	១០	៦	៤	០	
ដីលំនៅដ្ឋាន	២,៥០	០,២០	០,១០	០	
ដីស្រែ	៥	១,៥០	០,៥០	០	
ដីផ្សេងៗទៀត	០	០	០	០	
ពូជស្រូវដាំដុះ	- អ៊ុំអែ ៥០៤ - ផ្ការដួល - ក្រសាំងទាប	- អ៊ុំអែ ៥០៤ - ផ្ការដួល - ក្រសាំងទាប	- អ៊ុំអែ ៥០៤ - ក្រសាំងទាប	០	
ដំណាំសំខាន់ទី១	ស្រូវ សណ្តែក ត្រសក់ ស្ពៃ	ស្រូវ សណ្តែក ត្រសក់ ស្ពៃ	ស្រូវ ត្រកួន	០	
ដំណាំសំខាន់ទី២	ចេក ល្អុង ស្វាយ	ចេក ល្អុង	ចេក ល្អុង	០	
ដំណាំសំខាន់ទី៣	ខ្នុរ ផ្លែទឹកដោះ ទៀប	ស្វាយ ខ្នុរ ផ្លែទឹក ដោះ ទៀប	ស្វាយ	០	
ចំនួនមាន់	២០	១០	០	០	
ចំនួនគោ	៤	៣	១	០	
ចំនួនជ្រូក	០	៥	១	០	
ប្រភពចំណូលទី១	លក់ស្រូវ	លក់ស្រូវ សត្វ បន្លែ	លក់ស្រូវ	០	
ប្រភពចំណូលទី២	លក់គោ ជ្រូក មាន់	លក់គោ ជ្រូក មាន់	លក់ ជ្រូក មាន់	០	
ប្រភពចំណូលទី៣	លក់ដូរ	លក់ដូរ	០	០	

ចំណាត់ថ្នាក់ធនធាន	គ្រួសារ បង្ក/ គ្រាន់បើ	គ្រួសារមធ្យម	គ្រួសារក្រប (ក្រ)	គ្រួសារ ក្រ១ (ក្រណាស់)	សរុប
ការងារក្រៅកសិកម្ម	ឥណទាន	- កម្មកររោងចក្រ - កម្មករសំណង់ - រត់ម៉ូតូដុប និងធ្វើ ការតាមផ្ទះ	- កម្មកររោងចក្រ - កម្មករសំណង់ - រត់ម៉ូតូដុប និងធ្វើ ការតាមផ្ទះ	ចំណាកស្រុក	
ការប្រើប្រាស់ ឥណទាន	- មានប្រាក់អោយខ្ចី - ខ្ចីពីធនាគារដើម ប្តីពង្រីកមុខរបរ	- ខ្ចីពីធនាគារ - ខ្ចីពីឯកជន - ចំណាកស្រុក	ចំណាកស្រុក	ចំណាកស្រុក	

ប្រភព: របាយការណ៍វិភាគប្រព័ន្ធក្សេត្រ-បរិស្ថាន ឃុំកំពង់ត្របែក

តាមតារាងចំណាត់ថ្នាក់ទ្រព្យធននៅក្នុងឆ្នាំ ២០១៧ ដែលទទួលបានពីរបាយការណ៍ស្តីពីការវិភាគប្រព័ន្ធក្សេត្រ-បរិស្ថានខាងលើ បានបង្ហាញឱ្យឃើញថា ក្នុងឆ្នាំ ២០១៧ ប្រជាពលរដ្ឋក្នុងឃុំកំពង់ត្របែក មានកម្រិតជីវភាពរស់នៅចែកចេញជាបួនកម្រិត គឺ១)គ្រួសារបង្ក/គ្រាន់បើ មានចំនួន ៤០% ដែលជាគ្រួសារមានកម្រិតជីវភាពធ្ងន់ធ្ងរជាងគេមានដីកាន់មានដីកាន់កាប់ពី ៣ ហិកតា ឡើងលើ ២)គ្រួសារមធ្យមមានចំនួន ៣៨% ជាចំនួនច្រើនជាងគេ (លើសពាក់កណ្តាល)មានដីកាន់កាប់ពី ១ ហិកតាដល់ ១,១៥ ហិកតា ៣) គ្រួសារក្របមានចំនួន២២% មានដីកាន់កាប់ពី០,៥០ ហិកតា ដល់ ០,៣០ ហិកតា។

តារាងទី៩៖ ចំណូល និងចំណាយចម្បងមធ្យមក្នុងគ្រួសារប្រចាំឆ្នាំ

ល.រ	ប្រភេទ	ចំណូល	ចំណាយ
១	កសិកម្ម	៥ ០៦១ ០០០	៣ ១២៤ ៥០០
២	កម្មករ ជាង រោងចក្រ	៧ ២០០ ០០០	០
៣	ស្បៀងអាហារ	០	៣ ៦៥០ ០០០
៤	សម្ភារៈសិក្សា សំលៀកបំពាក់ និងថ្នាំសង្កូវ	០	១ ០០០ ០០០
សរុប		១២ ២៦១ ០០០	៧ ៧៧៤ ៥០០

ប្រភព៖ សម្ភាសន៍ប្រជាជន និងមេឃុំកំពង់ត្របែក

តាមរយៈតារាងទិន្នន័យខាងលើដែលបានពីការសាកសួរទៅលើប្រជាពលរដ្ឋ និងមេឃុំផ្ទាល់បានឱ្យដឹងថាការរកចំណូលពីរបរកសិកម្ម និងសេវាកម្ម បានជាមធ្យមក្នុងមួយឆ្នាំប្រហាក់ប្រហែល ១២លានរៀល និងចំណាយទៅវិញប្រហាក់ប្រហែល ៧,៨លានរៀល។ ទាំងនេះជាការឱ្យដឹងថា ប្រជាពលរដ្ឋនៅក្នុងឃុំកំពង់ត្របែក ជាមធ្យមមានការចំណាយតិចជាងចំណូល គឺជាសញ្ញាល្អបង្អួរ ដោយឃើញមានការថយវាយអស់ប្រហែល៦៣%នៃប្រាក់ចំណូលសរុប។

គ. ស្ថានភាពបំណុល អត្រាការប្រាក់

យោងតាមឯកសារព័ត៌មានស្ថានភាពឃុំកំពង់ត្របែក ស្តីពីសេដ្ឋកិច្ច សង្គមកិច្ច ឆ្នាំ២០១៧ បានឱ្យដឹងថា នៅក្នុងឃុំកំពង់ត្របែក មានប្រជាពលរដ្ឋជាប់បំណុលតែពីធនាគារ និងមីក្រូហិរញ្ញវត្ថុចំនួន២៣៥នាក់។ ប៉ុន្តែតាមរបាយការណ៍ការវិភាគក្សេត្រ-បរិស្ថានបានឱ្យដឹងថា គ្រួសារមានជីវភាពបង្គួរ មានលទ្ធភាពខ្ចីប្រាក់ពីធនាគារ សម្រាប់យកមកពង្រីកមុខរបររកស៊ីក្នុងគ្រួសារ ចំណែកគ្រួសារមានជីវភាពមធ្យម ខ្ចីពីធនាគារ មីក្រូហិរញ្ញវត្ថុ និងឯកជន ដោយឡែកគ្រួសារក្រីក្រ ២ ខ្ចីពីសហគមន៍ និងឯកជនបន្តក្នុងភូមិមានការប្រាក់ខ្ពស់រហូតពី២ ដល់២,៥% ក្នុងមួយខែ ដែលការប្រាក់ខ្ចីពីធនាគារ ឬ ពីមីក្រូ ហិរញ្ញវត្ថុមានត្រឹមតែ ០,៨ដល់ ១,៥% ក្នុងមួយខែប៉ុណ្ណោះ (ដូចតារាងសង្ខេបខាងក្រោម) ព្រមទាំងគ្រួសារក្រីក្រ១(ក្រីក្រណាស់) មិនមានលទ្ធភាពខ្ចីប្រាក់នោះទេដោយគ្មានទ្រព្យបញ្ចាំ មានតែលក់ពលកម្ម និងចំណាកស្រុក។

តារាងទី១០÷ ស្ថានភាពអត្រាការប្រាក់

ល.រ	ឈ្មោះធនាគារ	អត្រាការប្រាក់
១	ធនាគារអេស៊ីលីដា ភីអិលស៊ី	០,៨% ដល់ ១% ក្នុង១ខែ
២	ធនាគារអេប៊ីអេ	១,៥០%
៣	ប្រាសាក់	១,៥០%

ប្រភព÷ បុគ្គលិកធនាគារ

ឃ. ការប្រើប្រាស់មីក្រូឥណទានជាសាច់ប្រាក់ ឬក្រោមរូបភាពផ្សេងៗ

ជាទូទៅនៅក្នុងឃុំកំពង់ត្របែក មានការប្រើប្រាស់មីក្រូឥណទានជាសាច់ប្រាក់សុទ្ធ ដើម្បីយកទៅប្រើប្រាស់ពង្រីកមុខរបរ និងប្រើប្រាស់តាមតម្រូវការចាំបាច់ផ្សេងៗទៀត ក៏នៅមានក្រោមរូបភាពប្រជាពលរដ្ឋមួយចំនួនទៅទទួលយកជីដាក់ស្រូវមុន និងសន្យាសងប្រាក់នៅពេលប្រមូលផលស្រូវផងដែរ។

ង. ជំនួយពីប្រភពផ្សេងៗ

បើតាមការសាកសួរក្រុមប្រឹក្សាឃុំកំពង់ត្របែក បានឱ្យដឹងថាកន្លងមកក៏ដូចបច្ចុប្បន្ននៅក្នុងឃុំកំពង់ត្របែក មានគ្រួសារខ្លះមានប្រភពចំណូលបានពីបងប្អូនកូនចៅ ដែលរស់នៅអចិន្ត្រៃយ៍ឯប្រទេសក្រៅ និងពលករចំណាកស្រុកផ្តល់ជំនួយបន្ថែមទៀតផងដែរ។

១.១.៤. ស្ថានភាពសិក្សាសិក្សា

ក. ស្ថានភាពអប់រំ

តាមផែនការអភិវឌ្ឍឃុំកំពង់ត្របែក ៥ ឆ្នាំ (២០១៧-២០២២) បានឱ្យដឹងថា ជារៀងរាល់ឆ្នាំកុមារកុមារីគ្រប់អាយុ ចូលរៀន បានចុះឈ្មោះចូលរៀនគ្រប់គ្នា ទោះបីជាកុមារ ស្ថិតនៅក្នុងស្ថានភាពគ្រួសារក្រីក្រ

គ្រួសារដែលជាស្ត្រីមេម៉ាយ ឬក្មេងកំព្រា កុមារពិការក៏ដោយក្តី។ មកដល់ពេលបច្ចុប្បន្ន វិស័យអប់រំនៅក្នុង ឃុំកំពង់ត្របែក មានការរីកចម្រើនគួរជាទីមោទនៈ អគារសិក្សាត្រូវបានសាងសង់ថ្មីៗជាច្រើនកន្លែង និងមាន ការកែលម្អបន្ទប់ឱ្យរៀនថែមទៀត នៅតាមសាលារៀនគ្រប់កម្រិត ដែលផ្តល់លទ្ធភាពឱ្យសិស្សបានរៀន សូត្រគ្រប់ពេលពុំមានការខ្វះខាតឡើយ។

ចំណុចអវិជ្ជមានក៏មាននៅក្នុងឃុំផងដែរ ដូចជាខ្វះគ្រូបង្រៀន មិនទាន់មានសាលាមត្តេយ្យសហគមន៍ នៅតាមរៀនសូត្រទោះបីមានការយកចិត្តទុកដាក់ជម្រុញលើកទឹកចិត្តពីអាជ្ញាធរមូលដ្ឋានយ៉ាងណាក៏ដោយ។

រូបភាពទី២៖ សាលារៀន



អនុវិទ្យាល័យ និងបឋមសិក្សា

តាមឯកសារព័ត៌មានស្ថានភាពឃុំកំពង់ត្របែកស្តីពីសេដ្ឋកិច្ច សង្គមកិច្ច ឆ្នាំ ២០១៧ នៃមន្ទីរផែនការ ខេត្តបានបង្ហាញឱ្យដឹងថាក្នុងឆ្នាំ ២០១៧ នៅក្នុងឃុំកំពង់ត្របែក មានសាលាមត្តេយ្យចំនួន ០២កន្លែង និង បឋមសិក្សាមាន ០៦ កន្លែងដែរ ដូចមានក្នុងតារាងដែលក្រុមការងារបានសង្ខេបខាងក្រោម។ តាមស្ថានភាព ជាក់ស្តែងសាលារៀននីមួយៗ អាចផ្តល់លទ្ធភាពសមស្របដល់កុមារក្នុងការធ្វើដំណើរទៅសាលារៀនគឺ ប្រហាក់ប្រហែល០,៧០គ.ម ពីចំណុចកណ្តាលភូមិទៅសាលារៀន ហើយក៏ឆ្លើយតបទៅនឹងផែនការយុទ្ធសាស្ត្រ វិស័យអប់រំដែលជំរុញការកសាងសាលាបឋមសិក្សាឱ្យបានដល់ភូមិផងដែរ។ បើពិនិត្យទៅលើថ្នាក់រៀនវិញ (ដូចមានក្នុងតារាងទី ១១ ខាងក្រោម) ឃើញថា ចំពោះថ្នាក់មតេយ្យ ក្នុង ០១ ថ្នាក់មានសិស្សចំនួន ២៣ នាក់ ហើយថ្នាក់បឋម ក្នុង ០១ ថ្នាក់មាន ៣៥ នាក់ អនុវិទ្យាល័យក្នុង ០១ថ្នាក់មាន ៤៩នាក់ និងវិទ្យាល័យក្នុង ០១ថ្នាក់មាន ៤៤នាក់ គឺមានភាពសមស្របបើផ្អែកទៅលើបទដ្ឋានរបស់វិស័យអប់រំ។

តារាងទី១១ ÷ ស្ថានភាពអប់រំ និងសិក្សាធិការក្នុងឃុំឆ្នាំ២០១៧

ស្ថានភាពសាលា	ចំនួនសាលារៀន			ចំនួនសិស្ស		គ្រូបង្រៀន	
	សាលា	បន្ទប់	ថ្នាក់	សរុប	ស្រី	សរុប	ស្រី
១. សាលាមត្តេយ្យ	២	៣	៣	៨០	៣៥	១	១
២. សាលាបឋមសិក្សា	៦	៦២	៥០	១៧៤២	៨០៨	៣០	១៧
៣. អនុវិទ្យាល័យ	១	១០	៨	៣៩៤	២១៤	១៣	៥
៤. វិទ្យាល័យ	១	៤៩	១៤	៦១៦	៣៣៩	២៣	៧

ប្រភព ÷ ឯកសារព័ត៌មានស្ថានភាពឃុំពីសេដ្ឋកិច្ច សង្គមកិច្ច ឆ្នាំ២០១៧ នៃមន្ទីរផែនការខេត្ត

ខ. ស្ថានភាពអក្ខរកម្ម

ចំពោះស្ថានភាពអក្ខរកម្មនៅក្នុងឃុំកំពង់ត្របែក ពិនិត្យឃើញក្នុងឆ្នាំ២០១៧នេះ ដូចមានក្នុងតារាងទី១២ខាងក្រោម អ្នកមិនចេះអក្សរពេញវ័យចាប់ពីអាយុ១៥ដល់៦០ឆ្នាំមានចំនួនតែ ៧០នាក់ (ក្នុងនោះមានស្ត្រី ៣៥នាក់ ស្មើនឹង ៦%) បើធៀបទៅនឹងប្រជាពលរដ្ឋក្នុងឃុំពេញវ័យចាប់១៥ឆ្នាំដល់៦០ដូចគ្នាឃើញថា អ្នកមិនចេះអក្សរមានប្រមាណតែ ១% ប៉ុណ្ណោះ (ក្នុងតារាងទី២ ជំពូកទី១ នៃរបាយការណ៍នេះមានប្រជាពលរដ្ឋក្នុងឃុំកំពង់ត្របែក វ័យចាប់ពី១៥ដល់៦០ឆ្នាំមានចំនួន ៥ ៩៨៨នាក់ក្នុងឆ្នាំ២០១៧) ដែលនេះបានបង្ហាញឱ្យយើងដឹងថា អត្រាអក្ខរកម្មមនុស្សពេញវ័យនៅក្នុងឃុំកំពង់ត្របែកមានរហូតដល់ ៩៩% ក្នុងឆ្នាំ២០១៧។ ចំពោះអត្រាអក្ខរកម្មនៅក្នុងប្រទេសកម្ពុជាវិញ បើយោងទៅតាមផែនការយុទ្ធសាស្ត្រវិស័យអប់រំឆ្នាំ២០១៩-២០២៣ បានបង្ហាញថាអត្រាអក្ខរកម្មមនុស្សពេញវ័យពី១៥ឆ្នាំឡើងបានកើនពី ៧៨,១% ក្នុងឆ្នាំ២០១៤ ដល់ ៨៥,៥% ក្នុងឆ្នាំ២០១៧។

តារាងទី១២ ÷ ស្ថិតិអ្នកមិនចេះអក្សរ

ស្ថានភាពអនក្ខរជន	សរុប	ស្រី
អ្នកមិនចេះអក្សរសរុបអាយុពី(១៥-១៧ឆ្នាំ)	១២	៦
អ្នកមិនចេះអក្សរសរុបអាយុពី(១៨-២៤ឆ្នាំ)	១៦	១២
អ្នកមិនចេះអក្សរសរុបអាយុពី(២៥-៣៥ឆ្នាំ)	៣៦	១៥
អ្នកមិនចេះអក្សរសរុបអាយុពី(៣៦-៦០ឆ្នាំ)	៦	២
សរុបរួម	៧០	៣៥

ប្រភព ÷ ឯកសារព័ត៌មានស្ថានភាពឃុំកំពង់ត្របែកស្តីពីសេដ្ឋកិច្ច សង្គមកិច្ច ឆ្នាំ២០១៧ នៃមន្ទីរផែនការខេត្ត

សរុបមកបើពិនិត្យមើលទៅលើព័ត៌មានខាងលើបានបង្ហាញឱ្យយើងដឹងថា ស្ថានភាពអក្ខរកម្មនៅក្នុងឃុំកំពង់ត្របែក ក្នុងឆ្នាំ២០១៧ មានភាពល្អប្រសើរ ដោយបានបង្កើនអត្រាអក្ខរកម្មមនុស្សពេញវ័យឱ្យកើនឡើងខ្ពស់ បើប្រៀបធៀបទៅនឹងកម្រិតថ្នាក់ជាតិ។

រូបភាពទី៣៖ អក្ខរកម្ម



សកម្មភាពបង្រៀនអន្តរជននៅក្នុងឃុំកំពង់ត្របែក

គ. ស្ថានភាព និងលទ្ធភាពក្នុងការបន្តសិក្សាទៅថ្នាក់ខ្ពស់ទៀត

យោងតាមឯកសារព័ត៌មានស្ថានភាពឃុំកំពង់ត្របែក ស្តីពីសេដ្ឋកិច្ច សង្គមកិច្ច ឆ្នាំ២០១៧ បានឱ្យដឹងថាក្នុងឆ្នាំ២០១៧ នៅក្នុងឃុំកំពង់ត្របែក សិស្សដែលមានលទ្ធភាពក្នុងការបន្តការសិក្សាទៅថ្នាក់ខ្ពស់មានចំនួនមិនច្រើនដូចជា ពីថ្នាក់អនុវិទ្យាល័យ ដែលមានចំនួន ៥៩៧នាក់ បានបន្តសិក្សាទៅវិទ្យាល័យតែចំនួន ៤៣១ នាក់ ស្មើនឹង៣៤% ប៉ុណ្ណោះ ហើយបន្តមកមហាវិទ្យាល័យបានត្រឹមតែ ២២១ នាក់ ស្មើនឹង១៨% ដូចមានតារាងសង្ខេបដែលក្រុមការងារបានរៀបចំខាងក្រោម។ ទន្ទឹមនេះបានឱ្យដឹងទៀតថា សិស្សដែលគ្មានលទ្ធភាពបន្តការសិក្សាទៅថ្នាក់ខ្ពស់បាន ដោយសារមានកត្តាមួយចំនួនដូចជា៖ ទៅតាមឪពុកម្តាយចំណាកស្រុករកការងារធ្វើបាក់ទឹកចិត្តក្នុងការតស៊ូរៀនបន្ត ដោយសារភាពវៃឆ្លាតមានកម្រិត និងកត្តាជីវភាព ដោយត្រូវបោះបង់ការសិក្សាទៅប្រកបរបររកប្រាក់ចំណូលផ្គត់ផ្គង់ជីវភាព។

តារាងទី១៣៖ ស្ថិតិអ្នកបន្តការសិក្សាថ្នាក់ខ្ពស់

ស្ថានភាពសិស្សអាចបន្តការសិក្សាថ្នាក់ខ្ពស់	សរុប	ស្រី
អនុវិទ្យាល័យ (អាយុពី១២ ដល់ ១៤ឆ្នាំ)	៣០៧	១៤១
អនុវិទ្យាល័យ (អាយុពី១៨ ដល់ ២៤ឆ្នាំ)	២៩០	១៥៦
វិទ្យាល័យ (អាយុពី១៥ ដល់ ២៤ឆ្នាំ)	៤៣១	២០៦
សាលាបណ្តុះបណ្តាលវិជ្ជាជីវៈ(អាយុពី១៨ ដល់ ២៤ ឆ្នាំ)	៦	០
សកលវិទ្យាល័យ (អាយុពី១៨ ដល់ ៣៥ឆ្នាំ)	២២១	៨៩

ប្រភព៖ ឯកសារព័ត៌មានស្ថានភាពឃុំកំពង់ត្របែកស្តីពីសេដ្ឋកិច្ច សង្គមកិច្ច ឆ្នាំ២០១៧ នៃមន្ទីរផែនការខេត្ត

សរុបមកបើពិនិត្យមើលខាងលើបានបង្ហាញឱ្យយើងឃើញថា ស្ថានភាពសិស្សបន្តការសិក្សាថ្នាក់ខ្ពស់ នៅឃុំកំពង់ត្របែកក្នុងឆ្នាំ២០១៧ សិស្សស្រីបានបន្តការសិក្សាជិតពាក់កណ្តាលនៃចំនួនសិស្សសរុប។

១.១.៥. ស្ថានភាពសុខាភិបាល

យោងតាមឯកសារព័ត៌មានស្ថានភាពឃុំកំពង់ត្របែក ស្តីពីសេដ្ឋកិច្ច សង្គមកិច្ចឆ្នាំ២០១៧ បានឱ្យដឹងថាក្នុងឆ្នាំ២០១៧ ឃុំកំពង់ត្របែក មានតែមណ្ឌលសុខភាព ០១ កន្លែងប៉ុណ្ណោះ ស្ថិតនៅភូមិកំពង់ត្របែក ដែលមានបុគ្គលិកពេទ្យចំនួន ០៦ នាក់ ក្នុងនោះ មានពេទ្យឆ្មបចំនួន ០៣ នាក់ បន្ទប់ចំនួន ០៨ និងគ្រែចំនួន០៥។

ដោយឡែកតាមព័ត៌មានពីផែនការអភិវឌ្ឍន៍ឃុំកំពង់ត្របែក ៥ ឆ្នាំ (២០១៧-២០២២) បានឱ្យដឹងថា ឃុំកំពង់ត្របែក មិនមានទីតាំងសម្រាលកូនដោយឆ្មបបុរាណនោះទេ ដែលនេះបានឆ្លុះបញ្ចាំងឱ្យឃើញថា ប្រជាពលរដ្ឋមានការយល់ដឹងពីសុវត្ថិភាពសុខភាពរបស់ខ្លួនបានល្អប្រសើរ។ ចំពោះជំងឺដែលកាចសាហាវកើតមានដល់ប្រជាពលរដ្ឋនៅក្នុងឃុំកំពង់ត្របែក មានជំងឺអេដស៍ របេង គ្រុនឈាម និងគ្រុនចាញ់។ ជាក់ស្តែងក្នុងឆ្នាំ២០១៧ ក្នុងឃុំកំពង់ត្របែក ពុំមានប្រជាពលរដ្ឋណាម្នាក់ស្លាប់ ដោយសារជំងឺកាចសាហាវទាំងនោះទេ។ តែមានគ្រួសារដែលមានសមាជិកផ្ទុកមេរោគអេដស៍មានចំនួន ១៣ គ្រួសារ។ ចំណែកសុខភាពមាតា និងទារកក្នុងឆ្នាំ២០១៧ មានស្ត្រីសម្រាលកូនដោយពេទ្យឆ្មប ចំនួន ១៣៧នាក់ ដោយពុំមានមរណៈភាពមាតា និងទារកនោះទេ។

ចំណែកការចាក់ថ្នាំបង្ការ និងអាហារូបត្ថម្ភ យោងតាមឯកសារមណ្ឌលសុខភាពមានកុមារនៅក្នុងឃុំកំពង់ត្របែក បានទទួលការចាក់ថ្នាំបង្ការជំងឺ១០០% ហើយកុមារដែលចន្លោះពី ៩-១២ ខែ មានចំនួនសរុប ៨៧ នាក់ក្នុងនោះកុមារបានចាក់ថ្នាំបង្ការ និងអាហារូបត្ថម្ភគ្រប់ចំនួនសរុប ៨៧ នាក់។

រូបភាពទី៤៖ មណ្ឌលសុខភាព



មណ្ឌលសុខភាព កំពង់ត្របែក

យោងតាមឯកសារព័ត៌មានស្ថានភាពឃុំកំពង់ត្របែក ស្តីពីសេដ្ឋកិច្ច សង្គមកិច្ច ឆ្នាំ២០១៧ បានឱ្យដឹងថាចម្ងាយពីភូមិនីមួយៗ ទៅកាន់មណ្ឌលសុខភាពមានចម្ងាយឆ្ងាយគួសមដែរ គឺឆ្ងាយបំផុតត្រឹមពី ៧,៥

គឺឡើយម៉ែត្រប៉ុណ្ណោះពីភូមិទៅមណ្ឌលសុខភាពដូចមានក្នុងតារាងសង្ខេបខាងក្រោម។ ចំណែកស្ថានភាពផ្លូវ ទៅកាន់មណ្ឌលសុខភាពក៏មិនពិបាកក្នុងការធ្វើដំណើរដែរ ដែលផ្តល់ភាពងាយស្រួលដល់ការបញ្ជូនអ្នកជំងឺ ទៅកាន់មណ្ឌលសុខភាពបានឆាប់រហ័សទាន់ពេលវេលា។ ប៉ុន្តែបើអ្នកជំងឺឈឺធ្ងន់តម្រូវបញ្ជូនទៅមន្ទីរពេទ្យ បង្អែកស្រុក ឬមន្ទីរពេទ្យខេត្តឱ្យមានចម្ងាយឆ្ងាយ (មានចម្ងាយ ៣គ.ម ទៅទីរួមស្រុក និង ៦២ គ.មទៅដល់ទី រួមខេត្ត) ការប្រើប្រាស់មធ្យោបាយសម្រាប់ដឹកជញ្ជូនអ្នកជំងឺ ដោយម្ចាស់ផ្ទះឬមន្ត្រីឃុំ និង រ៉ឺម៉ក ដែលធ្វើឱ្យការ សង្គ្រោះអ្នកជំងឺមានការយឺតយ៉ាវ និងត្រូវចំណាយថវិកាច្រើន ជាហេតុបង្កការលំបាកច្រើនដល់ប្រជាពលរដ្ឋ។

តារាងទី១៤÷ ចម្ងាយផ្លូវជាមធ្យម ពីភូមិទៅកាន់មណ្ឌលសុខភាព

ល.រ	ឈ្មោះភូមិ	ចម្ងាយជាមធ្យម ពីភូមិទៅប៉ុស្តិ៍សុខភាព	ផ្សេងៗ
១	ទួលរកា	១,៥ គ.ម	
២	ខ្មែរឥស្លាម	០,៥ គ.ម	
៣	ព្រែកផ្តៅ	១,៥ គ.ម	
៤	អន្លង់ចក	៤ គ.ម	
៥	រកាធំ	១,៥ គ.ម	
៦	កំពង់ស្វាយកើត	២,៥ គ.ម	
៧	កំពង់ស្វាយលិច	៣,៧ គ.ម	
៨	កំពង់ត្របែក	០ គ.ម	
៩	អន្លង់រាជ្យ	២,៥ គ.ម	
១០	បឹងខ្យង	៧,៥ គ.ម	

ប្រភព÷ ឯកសារព័ត៌មានស្ថានភាពឃុំកំពង់ត្របែកស្តីពីសេដ្ឋកិច្ច សង្គមកិច្ច ឆ្នាំ២០១៧ នៃមន្ទីរផែនការខេត្ត

១.១.៦. ស្ថានភាពយេនឌ័រ

តាមផែនការអភិវឌ្ឍឃុំកំពង់ត្របែក រយៈពេល ៥ ឆ្នាំ (២០១៨-២០២២) បានឱ្យដឹងថាសមភាពការងារ របស់ស្ត្រី និងបុរសក្នុងឃុំកំពង់ត្របែក នាពេលបច្ចុប្បន្នគ្មានការរើសអើងឬគាបសង្កត់ទៅលើស្ត្រីនោះទេ។ ផ្ទុយទៅវិញការងារយេនឌ័រកំពុងមានការគាំទ្រយ៉ាងពេញទំហឹង ជាក់ស្តែងក្នុងការងារមានថ្នាក់ដឹកនាំជាស្ត្រី នៅថ្នាក់ភូមិ និងថ្នាក់ឃុំកំពុងត្រូវបានលើកកម្ពស់ និងលើកទឹកចិត្តស្ត្រីឱ្យមានការចូលរួមយ៉ាងសកម្មក្នុងការ កសាងផែនការអភិវឌ្ឍឃុំ ក៏ដូចជាផែនការវិនិយោគផងដែរ។ ទោះជាយ៉ាងនេះក្តីបញ្ហាប្រឈមនៅតែកើត មានឡើងទៅលើសមត្ថភាពស្ត្រី ដោយមានមួយចំនួននៅតែមានកម្រិតជីវភាពក្រីក្រ ខ្លះបោះបង់ការសិក្សា ដើម្បីរកចំណូលមកទ្រទ្រង់ជីវភាពក្នុងគ្រួសារ អ្នកខ្លះចំណាកស្រុកទៅភ្នំពេញ ដើម្បីធ្វើកម្មកររោងចក្រ។ ដើម្បីដោះស្រាយបញ្ហានេះក្រុមប្រឹក្សាឃុំបានសហការជាមួយមន្ទីរការិយាល័យជំនាញ និងដៃគូអភិវឌ្ឍ

នានាជំរុញ និងលើកទឹកចិត្តឱ្យមានការបណ្តុះបណ្តាលបច្ចេកទេសនានា និងជំនាញវិជ្ជាជីវៈបង្កើនមុខរបរ ថ្មីៗដើម្បីបង្កើនប្រាក់ចំណូល និងកាត់បន្ថយការចំណាកស្រុក។ ប៉ុន្តែបើតាមរយៈរបាយការណ៍នៃការវិភាគ ប្រព័ន្ធក្សេត្របរិស្ថានឃុំកំពង់ត្របែក ឆ្នាំ២០១៧ បានឱ្យដឹងអំពីតួនាទីយេនឌ័រក្នុងការចូលរួមសកម្មភាព ការងារផលិតកម្មកសិកម្ម និងការងារទូទៅក្នុងជីវភាពគ្រួសាររបស់កសិករក្នុងឃុំកំពង់ត្របែក ដូចជាមាន លម្អិតក្នុងតារាងខាងក្រោម៖

តារាងទី១៥៖ ការវិភាគតួនាទីយេនឌ័រក្នុងឃុំកំពង់ត្របែក

សកម្មភាព	បុរស	ស្ត្រី	យោបល់បន្ថែម
សកម្មភាពស្រូវរដូវវស្សានិងប្រាំង			
- រៀបចំដីថ្នាលសំណាប	៩០%	១០%	បុរសភ្ជួរដី ស្ត្រីរើសស្មៅ កៀរដី
- សាបគ្រាប់ពូជ	៩០%	១០%	បុរសដឹកគ្រាប់ពូជទៅវាលជួយព្រោះ ស្ត្រីព្រោះគ្រាប់ពូជ
- បាចដី	៩០%	១០%	បុរសដឹកដីទៅវាល ជួយបាចដី ស្ត្រីដោតបង្កោល បាចដី
- គ្រប់គ្រងដីសន្លុង	៨០%	២០%	បុរសមើលបញ្ចេញបញ្ជូលទឹក ស្ត្រីបិទបើកទឹកពេលប្តីមិននៅ
- ថែទាំការបោចស្មៅ	៧០%	៣០%	បុរសបាញ់ថ្នាំកម្ចាត់ស្មៅ ស្ត្រីជួយលើកធុងដាក់លើស្មៅ ចាក់ទឹកដាក់ធុងថ្នាំ
- ការច្រូតកាត់	៧០%	៣០%	បុរសដឹកជញ្ជូនស្រូវមកផ្ទះ ស្ត្រីយកបាយទៅស្រែ និង សម្អាតកាច្រូតមិនស្អាត តាមភ្នំ
- ការដឹកជញ្ជូន	៩០%	១០%	បុរសកាន់គោយន្តដឹកស្រូវពីស្រែ លីស្រូវ ស្ត្រីជួយលាក់ទ្រុល លាដងក្រាលពីក្រោម
- បោកបែន	៨០%	២០%	បុរសបោកបែន(សម្រាប់ស្រូវពូជ) ស្ត្រីរោយសម្អាត
- សម្អាតស្រូវ	២០%	៨០%	បុរសជញ្ជូនស្រូវចេញពីលានអោយប្រពន្ធ ស្ត្រីហាល រឹកើបស្រូវ
- ទុកដាក់ស្រូវគ្រាប់ពូជ	៥០%	៥០%	បុរសដេមាត់ លើកដាក់លើផ្ទះ ស្ត្រីហាល រឹកើបស្រូវ
- លក់ស្រូវ	៥០%	៥០%	បុរសដើររកឈ្នួញ

			ស្ត្រីកំណត់តម្លៃសក់ ចរចារជាមួយឈ្មួញ
សកម្មភាពមុខរបរចិញ្ចឹមជីវិតសំខាន់ៗទៀត			
-សួនបន្លែគ្រួសារ	៥០%	៥០%	បុរសកាប់ដី ធ្វើរង ធ្វើរបង ស្រ្តី ដាំគ្រាប់
-ដំណាំឧស្សាហកម្ម	០%	០%	គ្មាន
-ចិញ្ចឹមជ្រូក	៥០%	៥០%	បុរសធ្វើទ្រុង ស្រ្តី អោយចំណី ថែទាំ
-ចិញ្ចឹមគោ/ក្របី	៧០%	៣០%	បុរសទៅមើលនៅវាល អោយចំណី ស្រ្តីបញ្ចូលក្រោល ធ្វើភ្នាក់កម្ពុតមុស
-ចិញ្ចឹមមាន់ទា	៣០%	៧០%	បុរសធ្វើទ្រុង ស្រ្តី អោយចំណី ថែទាំ
-ការប្រមូលផលអនុផលព្រៃឈើ	០%	០%	
-ការរកអុស	៦០	៤០	បុរសទៅកាប់អុស ពុំអុស ស្រ្តីជញ្ជូនហាល សាទុក
-សិប្បកម្មត្បាញសូត្រ	០%	០%	គ្មាន
-ដុតធ្យូង	០%	០%	គ្មាន
-រកត្រី	៩០%	១០%	បុរសទៅឆ្លុះ ស្រួច នៅឯវាល ស្រ្តីចាត់ចែងទុកដាក់ យកទៅលក់
-ជំនួញទូទៅ	១០%	៩០%	បុរសដឹកជញ្ជូនដោយប្រព័ន្ធ ស្រ្តីចាត់ចែងទុកដាក់ យកទៅលក់
-ការរែកទឹកដាក់ពាង	៩០%	១០%	បុរសបញ្ជូនម៉ាស៊ីន រៀបចំទុយយោ ស្រ្តីដាក់ទុយយោបញ្ចូលពាង
-ការថែទាំប្រព័ន្ធធារាសាស្ត្រ	៩០%	១០%	បុរសប៉ះទប់កន្លែងខូចខាត ស្រ្តីជួយផ្តល់យោបល់ពេលមាន

ប្រភព៖ របាយការណ៍ស្តីពីការវិភាគប្រព័ន្ធក្សេត្រ-បរិស្ថានឃុំកំពង់ត្របែក ឆ្នាំ២០១៧

តាមរបាយការណ៍ស្តីពីការវិភាគប្រព័ន្ធក្សេត្រ-បរិស្ថានឃុំកំពង់ត្របែក ឆ្នាំ២០១៧ បានរកឃើញពីការវិភាគតួនាទីយេនឌ័រក្នុងឃុំកំពង់ត្របែកដូចខាងក្រោម៖

១. ខ្វះកាចូលរួមពីស្ត្រីក្នុងកាសាបគ្រាប់ពូជ
២. ខ្វះកាចូលរួមពីស្ត្រីបូមទឹកដាក់ពាង
៣. ខ្វះកាចូលរួមពីបុរសក្នុងការធ្វើជំនួញទូទៅ
៤. ខ្វះកាចូលរួមពីបុរសលើកាទុដាក់គ្រាប់ពូជ
៥. ខ្វះកាចូលរួមពីស្ត្រីលើការថែរក្សាប្រព័ន្ធធារាសាស្ត្រ

តាមប្រភពព័ត៌មានដែលទទួលបាន ដូចមានរៀបរាប់ខាងលើពាក់ព័ន្ធការលើកកម្ពស់សមភាពយេនឌ័រ និងសិទ្ធិអំណាចស្ត្រីនៅក្នុងឃុំកំពង់ត្របែក យើងសង្កេតឃើញថា បុរស និងស្ត្រីមិនមានការរើសអើងធ្ងន់ធ្ងរ នោះទេជាពិសេសការងាររៀបចំដីស្រែ គឺមានភាពលំអៀងតិចតួចប៉ុណ្ណោះ ដូចជាការងារធ្វើស្រែឃើញបុរស មានការចូលរួមច្រើនជាងស្ត្រី ឃើញការងារនេះបុរសទទួលរ៉ាប់រងទាំងស្រុង ដែលស្ត្រីមានកម្លាំងទន់ខ្សោយ ជាងអ្នកចម្អិនអាហារនៅផ្ទះ ហើយក៏ឃើញការងារដឹកជញ្ជូនគ្រាប់ស្រូវ បាញ់ថ្នាំសម្លាប់សត្វល្អិត និងដាក់ ជីច្រូតកាត់ និងការងារទុកដាក់ស្រូវជាដើម គឺបុរសបានចូលរួមច្រើនជាងស្ត្រីប៉ុន្តែការងារក្នុងផ្ទះ និងនៅជិត ផ្ទះឃើញស្ត្រីបានចូលរួមច្រើនជាងបុរសវិញ តែក្នុងនោះក៏បានរកឃើញថាការសម្រេចចិត្តក្នុងគ្រួសារបុរស នៅមានសិទ្ធិច្រើនជាងស្ត្រី និងមានស្ត្រីមួយចំនួននៅទទួលរងអំពើហិង្សាក្នុងគ្រួសារនៅឡើយ។ ប៉ុន្តែសទៅ បីមានបញ្ហាប្រឈមខ្លះក្នុងការលើកកម្ពស់សមភាពយេនឌ័រ និងសិទ្ធិអំណាចស្ត្រីក៏ដោយក៏យើងឃើញកិច្ច ការនេះមានអភិវឌ្ឍនភាពគួរឱ្យកត់សម្គាល់ ដែលទៅថ្ងៃអនាគតនឹងឈានទៅកាន់តែប្រសើរឡើង។

រូបភាពទី៥៖ សកម្មភាពយេនឌ័រ



១.២. ស្ថានភាពភូមិសាស្ត្រ

១.២.១. ទីតាំងភូមិសាស្ត្រ

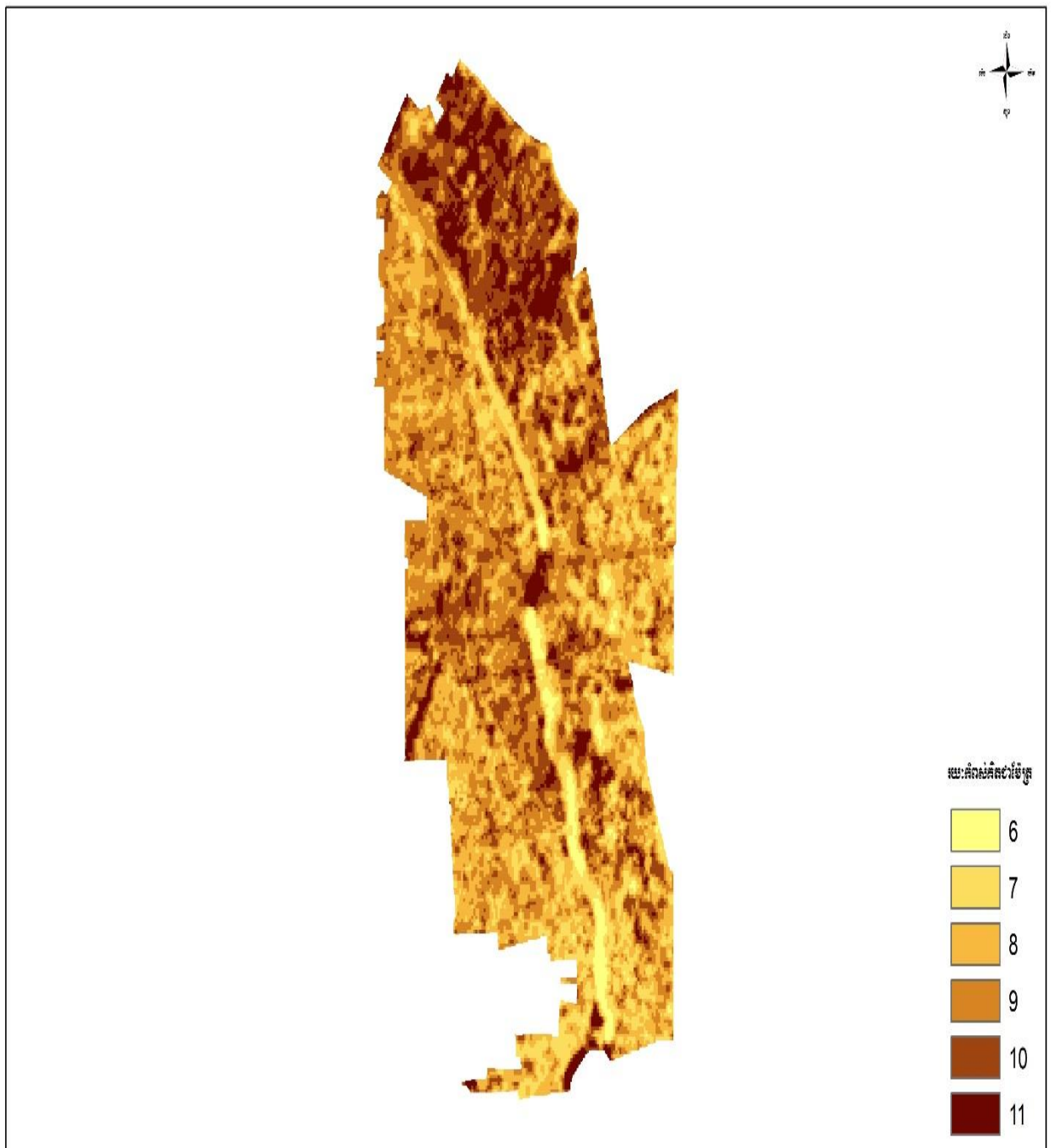
ឃុំកំពង់ត្របែក ស្ថិតក្នុងស្រុកកំពង់ត្របែក ខេត្តព្រៃវែង មានទីតាំងនៅចន្លោះពីអ័ក្ស X ស្មើនឹង ៥៤៦០០០mE និង៥៤៨០០០mE និងអ័ក្ស Y ស្មើនឹង ១២៣៦០០០mN និង ១២៣៥០០០mN ដែលមាន ប្រព័ន្ធនិយាមកា WGS 1984 UTM Zone 48N ។ សណ្ឋានដីនៅក្នុងឃុំកំពង់ត្របែក ផ្អែកតាមរបាយ- ការណ៍ស្តីពីការវិភាគប្រព័ន្ធក្សេត្រ-បរិស្ថានឃុំ បានឱ្យដឹងថា ជាដីរាបស្មើនិងជំរាលតិច ហើយបានចែក ចេញជា ០៣តំបន់គឺ តំបន់ទី១ស្ថិតនៅបែកខាងត្បូងនៃឃុំ ជាតំបន់វាលរាបទំនាប មានដីជាប្រភេទដី ល្បាយខ្សាច់ និងល្បាយឥតខ្មៅ ដីមានរាងរាបស្មើ តំបន់ទី២ស្ថិតនៅខាងជើងឈាងខាងលិចនៃឃុំ ជាតំបន់ វាលរាបទំនាប មានដីជាប្រភេទដីល្បាយខ្សាច់ ដីមានរាងរាបស្មើ និង តំបន់ទី៣ ខាងជើងឈាងកើតជា តំបន់ខ្ពង់រាប មានដីជាប្រភេទដីល្បាយខ្សាច់ ដីមានរាងរមៀលក្រូច។ តែបើយើងពិនិត្យទៅលើផែនទីរយៈ

កម្ពស់ដីនៅក្នុងឃុំកំពង់ត្របែកបានឱ្យឃើញថា សណ្ឋានដីដែលមានកម្ពស់បំផុតគឺ ស្ថិតនៅបែកខាងជើងឈាង កើតឃុំ គី១១ម៉ែត្រ និងទាបបំផុតគឺស្ថិតនៅបែកខាងត្បូងឃុំ មានកម្ពស់៦ម៉ែត្រ។

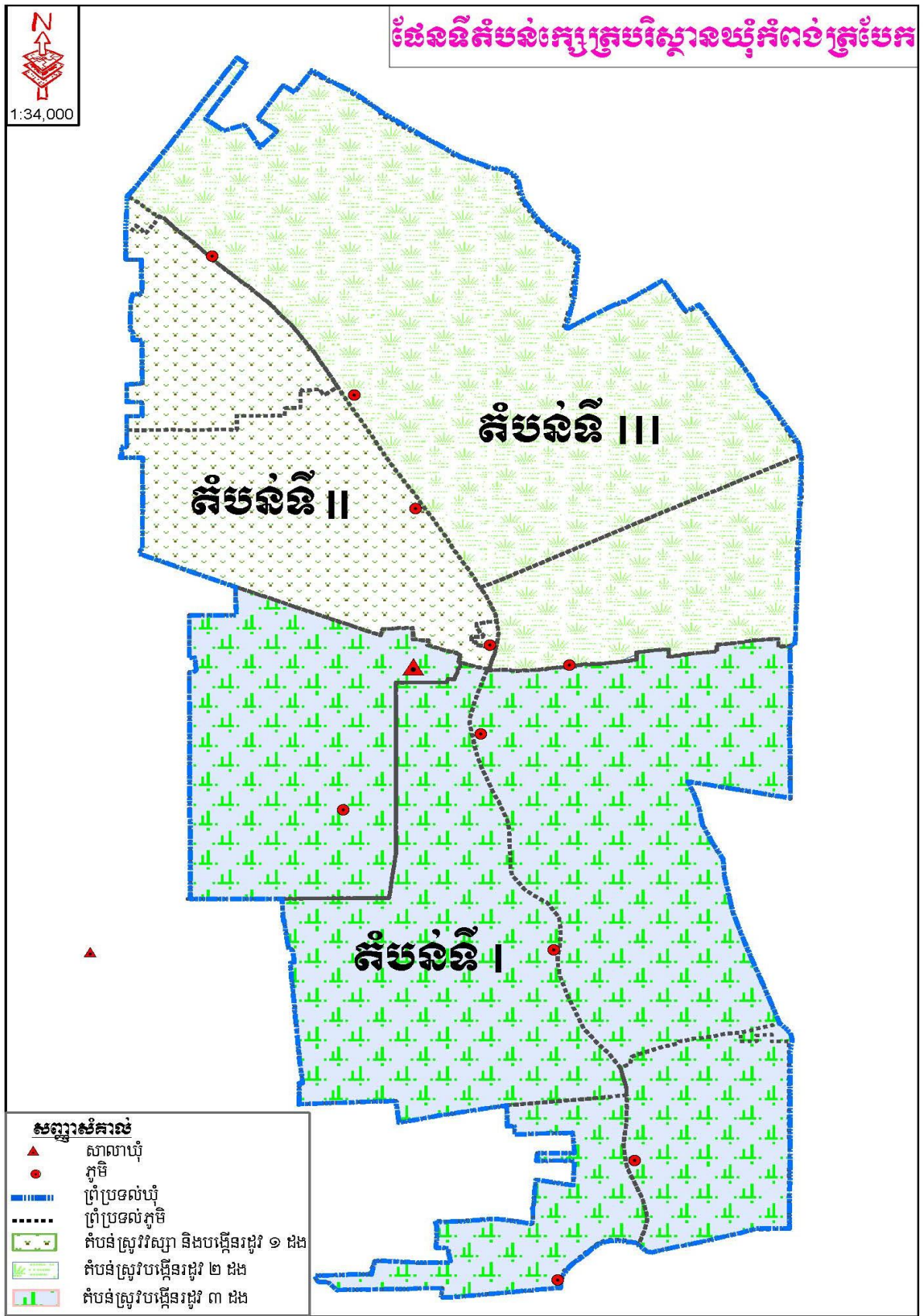
ដីនៅក្នុងឃុំកំពង់ត្របែកទាំងបីតំបន់ បច្ចុប្បន្នភាគច្រើនលើសលប់ត្រូវបានប្រើប្រាស់សម្រាប់កសិកម្ម ដំណាំស្រូវ និងលំនៅឋាន ភូមិ។

ផែនទី៣-រយៈកម្ពស់ដីនៅក្នុងឃុំកំពង់ត្របែក ស្រុកកំពង់ត្របែក

ផែនទីរយៈកម្ពស់ឃុំកំពង់ត្របែក





ផែនទី៤៖ តំបន់កំណត់តំបន់ក្សេត្របរិស្ថានឃុំកំពង់ត្របែក



ប្រភព៖ របាយការណ៍ស្តីពីការវិភាគប្រព័ន្ធក្សេត្រ-បរិស្ថានឃុំកំពង់ត្របែក ឆ្នាំ២០១៧

តារាងទី១៦ ៖ ពិន្ទុកាត់ទទឹងឃុំកំពង់ត្របែក

<div style="text-align: center;">តំបន់</div> <div style="text-align: center;">បរិយាយ</div>	តំបន់ក្សេត្របរិស្ថានទី១	តំបន់ក្សេត្របរិស្ថានទី២	តំបន់ក្សេត្របរិស្ថានទី២
រូបថតតំណាងតំបន់ក្សេត្របរិស្ថាន			
ឈ្មោះតំបន់	តំបន់វាលទំនាបទាប ធ្វើស្រែពាដង (ប្រាំង២ដងនិងវស្សាម្តង)	តំបន់វាលទំនាប ធ្វើស្រែពាដង (ប្រាំង២ដង និងវស្សាម្តង)	តំបន់ខ្ពង់រាប ធ្វើស្រែពាដង(ប្រាំង២ដង និងវស្សាម្តង)
រៀបរាប់ដោយសង្ខេប	សណ្ឋានដីរាបស្មើស្រូវវស្សា និងប្រាំងស្រោចស្រព ដោយទឹកភ្លៀងនិងទឹកទន្លេ	សណ្ឋានដីរាបស្មើស្រូវវស្សា និងប្រាំងស្រោចស្រពដោយទឹកភ្លៀងនិងទឹកទន្លេ	សណ្ឋានដីរាបមៀលក្រូចស្រូវវស្សានិងប្រាំងស្រោចស្រពដោយទឹកភ្លៀង និងទឹកទន្លេ
ឋានលេខា	សណ្ឋានដីរាបស្មើ	សណ្ឋានដីរាបស្មើ	សណ្ឋានដីរាបមៀលក្រូច
ប្រភេទដី	ប្រភេទដីល្បាយខ្សាច់ ល្បាយឥដ្ឋខ្មៅ	ប្រភេទដីល្បាយខ្សាច់	ប្រភេទដីល្បាយខ្សាច់
ផលសាស្ត្រ	ស្រោចស្រពដោយទឹកភ្លៀងនិងប្រពន្ធានាសាស្ត្រ	ស្រោចស្រពដោយទឹកភ្លៀងនិងប្រពន្ធានាសាស្ត្រ	ស្រោចស្រពដោយទឹកភ្លៀងនិងប្រពន្ធានាសាស្ត្រ
ធនធានទឹក	តំបន់នេះមាន - ស្ថានីយអន្តងរាជ្យ - ប្រឡាយ(កាវ៉ាក់) - បឹងខ្យង	- ស្ថានីយអកអំបុកកំពង់ស្វាយកើត - ស្ថានីយអកអំបុកកំពង់ស្វាយលិច	- ស្ថានីយអកអំបុកកំពង់ស្វាយកើត - ស្ថានីយអកអំបុកកំពង់ស្វាយលិច
គំរូដី/ ការប្រើប្រាស់ដី	- លំនៅដ្ឋាន - ស្រែ - ប្រឡាយ	- លំនៅដ្ឋាន - ស្រែ - ប្រឡាយ	- លំនៅដ្ឋាន - ស្រែ - ប្រឡាយ
ដំណាំសំខាន់ៗ	- ដំណាំស្រូវ - បន្លែជាលក្ខណៈគ្រួសារ(ស្ពៃត្រសក់ ត្រឡាច ឃ្លោក ត្រកួន) - ពោត	- ដំណាំស្រូវ - បន្លែជាលក្ខណៈគ្រួសារ(ស្ពៃត្រសក់ ត្រឡាច ឃ្លោក ត្រកួន) - ពោត	- ដំណាំស្រូវ - បន្លែជាលក្ខណៈគ្រួសារ(ស្ពៃត្រសក់ត្រឡាច ឃ្លោក ត្រកួន) - ពោត
ពូជស្រូវ	- ប្រើពូជ ៥០៤ ទិន្នផល៤-5 T/ha - ក្រសាំងទាប ទិន្នផល 2 - 3T/ha - ផ្ការំដួល ទិន្នផល 2T/ha	- ប្រើពូជ ៥០៤ ទិន្នផល៤-5 T/ha - ក្រសាំងទាប ទិន្នផល 2 - 3T/ha - ផ្ការំដួល ទិន្នផល 2T/ha	- ប្រើពូជ៥០៤ ទិន្នផល 4-5 T/ha - ក្រសាំងទាប ទិន្នផល 2 - 3T/ha - ផ្ការំដួល ទិន្នផល 2T/ha
ការប្រើប្រាស់ដី	- ដីអ៊ុយរ៉េ 2 បារ /ha - ដីខ្មៅនិងដីពណ៌ 5 បារ /ha សរុបការប្រើប្រាស់ដី 7 បារ/ha	- ដីអ៊ុយរ៉េ 2 បារ /ha - ដីខ្មៅនិងដីពណ៌ 5 បារ /ha សរុបការប្រើប្រាស់ដី 7 បារ/ha	- ដីអ៊ុយរ៉េ 2 បារ /ha - ដីខ្មៅនិងដីពណ៌ 5 បារ/ha សរុបការប្រើប្រាស់ដី 7 បារ/ha

ការចិញ្ចឹមសត្វ	មានចិញ្ចឹមគោ ជ្រូក មាន់ ទា	មានចិញ្ចឹមគោ ជ្រូក មាន់ ទា	មានចិញ្ចឹមគោ ជ្រូក មាន់ ទា
ដីរបស់រដ្ឋ ឬសហគមន៍	- ប្រឡាយ - ផ្លូវលំ	- ប្រឡាយ - ផ្លូវលំ	- ប្រឡាយ - ផ្លូវលំ
បញ្ហាផ្សេង	- សត្វល្អិតបំផ្លាញស្រូវ(មមាចត្នោត ដង្កូវបំពង់កាត់ស្លឹក) - ជំងឺស្រូវ(រលាកកក្កវ) - តម្លៃស្រូវថោក - វត្តធាតុដើមផលិតថ្លៃ - ស្រូវទិន្នផលទាប(ប្រើពូជក្នុងស្រុក) - មាន់មានជំងឺ(ញូកាស អាសន្ន) - ជ្រូក(អ៊ុតក្តាម រាត និងប៉េស្ត) - ទាមានជំងឺ សារទឹក) - គោ(អ៊ុតក្តាម សារទឹក ឬសខ្យល់)	- សត្វល្អិតបំផ្លាញស្រូវ(មមាច ត្នោត ដង្កូវបំពង់កាត់ស្លឹក) - ជំងឺស្រូវ(រលាកកក្កវ) - តម្លៃស្រូវថោក - វត្តធាតុដើមផលិតថ្លៃ - ស្រូវទិន្នផលទាបប្រើពូជក្នុង (ស្រុក - មាន់មានជំងឺ(ញូកាស អាសន្ន) - ជ្រូក(អ៊ុតក្តាម រាត និងប៉េស្ត) - ទាមានជំងឺ(សារទឹក) - គោ (អ៊ុតក្តាម ឬសខ្យល់)	- សត្វល្អិតបំផ្លាញស្រូវ(មមាច ត្នោត ដង្កូវបំពង់កាត់ស្លឹក) - ជំងឺស្រូវ(រលាកកក្កវ) - តម្លៃស្រូវថោក - វត្តធាតុដើមផលិតថ្លៃ - ស្រូវទិន្នផលទាប(ប្រើពូជក្នុង ស្រុក) - មាន់មានជំងឺ(ញូកាស អាសន្ន) - ជ្រូក(អ៊ុតក្តាម រាត និងប៉េស្ត) - ទាមានជំងឺ (សារទឹក) - គោ (អ៊ុតក្តាម ឬសខ្យល់)
កាលត្តកាល/ ឌីកាស	- កែលំអរប្រព័ន្ធធារាសាស្ត្រ - ពង្រីកការផ្ទេរដីដាំដុះ - ដាំដំណាំឆ្នាស់ - បង្កើនចិញ្ចឹមសត្វ	- កែលំអរប្រព័ន្ធធារាសាស្ត្រ - ពង្រីកការផ្ទេរដីដាំដុះ - ដាំដំណាំឆ្នាស់ - បង្កើនចិញ្ចឹមសត្វ	- កែលំអរប្រព័ន្ធធារាសាស្ត្រ - ពង្រីកការផ្ទេរដីដាំដុះ - ដាំដំណាំឆ្នាស់ - បង្កើនចិញ្ចឹមសត្វ

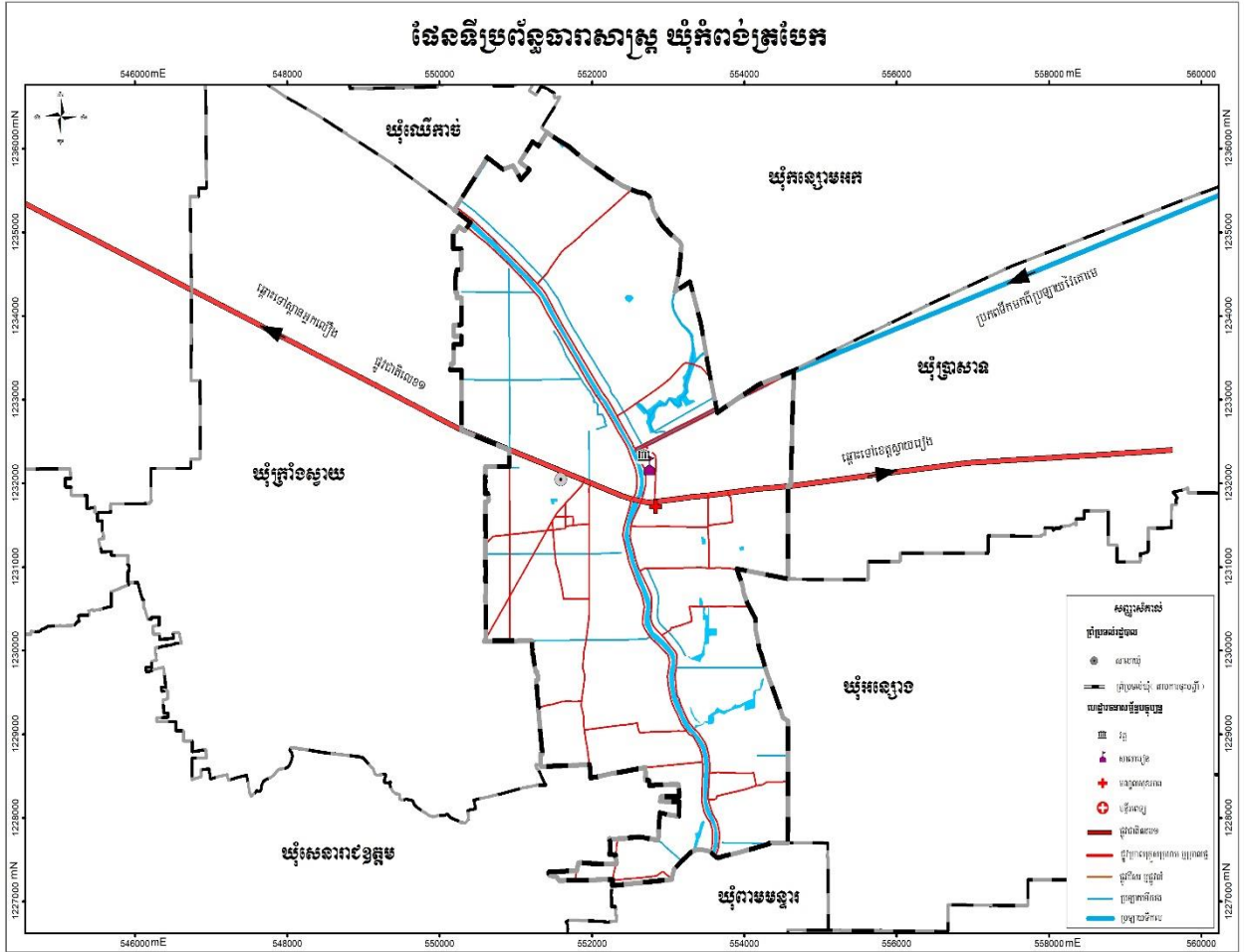
ប្រភព៖ របាយការណ៍ស្តីពីការវិភាគប្រព័ន្ធក្សេត្រ-បរិស្ថាន ឃុំកំពង់ត្របែក ឆ្នាំ២០១៧

តាមការស្វែងយល់របស់ក្រុមការងារបានឱ្យដឹងថា បច្ចុប្បន្ននៅក្នុងឃុំកំពង់ត្របែក មានប្រភពទឹកពី ទឹកភ្លៀង ទឹកស្ទឹងកំពង់ត្របែក អូររៀម អាងទឹកការម៉ែន ប្រឡាយវែរគោ២ ប្រឡាយស្រោចស្រប់រដូវវស្សា ប្រឡាយរងតូចៗ (ប្រឡាយពលពត) បឹងកំពូលមាស អណ្ណូងស្នប់ និងអណ្ណូងចម្រុះសម្រាប់ការប្រើប្រាស់ ក្នុង ការស្រោចស្រប់ដំណាំកសិកម្ម និងប្រើប្រាស់ទូទៅក្នុងជីវភាពប្រចាំថ្ងៃរបស់ប្រជាពលរដ្ឋ។

រូបភាពទី៦៖ ប្រព័ន្ធធារាសាស្ត្រ



ផែនទី៥៖ ប្រព័ន្ធធារាសាស្ត្របច្ចុប្បន្នឃុំកំពង់ត្របែក



១.២.២. អាកាសធាតុ

តាមប្រភពព័ត៌មានពីមន្ទីរធនធានទឹក និងឧតុនិយម ខេត្តព្រៃវែង បានឱ្យដឹងថា ស្រុកកំពង់ត្របែកមានអាកាសធាតុគឺក្តៅហើយសើមស្ទើរតែពេញមួយឆ្នាំ។ អាកាសធាតុនេះបាននាំឱ្យឃុំកំពង់ត្របែកមានរដូវរំពិចចែកជាចំរើក្តៅ គឺរដូវវស្សា និងរដូវប្រាំង។ រដូវវស្សាចាប់ផ្តើមពីខែឧសភា រហូតដល់ ខែតុលា ចំណែករដូវប្រាំងវិញចាប់ផ្តើមពីខែវិច្ឆិកា រហូតដល់ ខែមេសា ហើយចន្លោះខែធ្នូទៅខែមករាគឺជាខែងារហើយខែដែលក្តៅបំផុតគឺខែមេសា។ សីតុណ្ហភាពជាមធ្យមមានកម្រិតអតិបរិមាណ៣,៤អង្សា និងអប្បបរិមាណ២៤,៨អង្សាសេ ដោយឡែក ក្នុងថ្ងៃទី១៣ ខែមេសា ឆ្នាំ២០១៦ ពិនិត្យឃើញមានកំដៅខុសប្រក្រតីកើនឡើងរហូតដល់កម្រិតអតិបរិមាណ៩,០អង្សាសេ។ ចំណែករំហួតជាមធ្យម ២,៩ម.ម និងសំណើមជាមធ្យម ៧៣% ព្រមទាំងបរិមាណទឹកភ្លៀងដូចមានក្នុងតារាង ដែលក្រុមការងារបានរៀបចំខាងក្រោមគឺ បង្ហាញឱ្យឃើញថាពីឆ្នាំ ២០១២ ដល់ ២០១៧ បរិមាណទឹកភ្លៀងខ្ពស់ជាងគេគឺនៅក្នុងឆ្នាំ២០១៧ និងបរិមាណទឹកភ្លៀងដែលទាបជាងគេក្នុងឆ្នាំ ២០១២ និង២០១៣។

តារាងទី១៧៖ បរិមាណទឹកភ្លៀងស្រុកកំពង់ត្របែក

ឆ្នាំ	២០១២	២០១៣	២០១៤	២០១៥	២០១៦	២០១៧
មករា	៥៨	០	០	០	៧៣	១២
កុម្ភៈ	១៤	០	០	០	០	៣
មិនា	៧៦	៣០	១១	០	០	៨៩
មេសា	១៥៩	១១១	១០៤	៦៥	៧	១៥៣
ឧសភា	១២៦	១១៤	៨៩	៤៦	៨២	១៦៩
មិថុនា	១៤៤	១៥៧	១៥៣	១១៤	១៥២	១៤៧
កក្កដា	១០៥	១៣០	១៩៦	៤០	១៥៧	២៧៧
សីហា	៩២	១៣១	១២៣	១៥៣	៩៨	១៥១
កញ្ញា	៣២៧	១១៨	១៥៤	២៣៦	២៧៣	១៨៩
តុលា	២៤៣	១៤១	២៣៣	២០៥	៣៩០	២៥៣
វិច្ឆិកា	៨៩	១៥១	១៣៨	៤៥៦	២៣៤	៧៨
ធ្នូ	០	១៥	៥៦	៤៦	៩៥	២៧

១.២.៣.ហេដ្ឋារចនាសម្ព័ន្ធគមនាគមន៍ និងការដឹកជញ្ជូន

ហេដ្ឋារចនាសម្ព័ន្ធគមនាគមន៍រួមមាន ផ្លូវ គោក ផ្លូវដែក ផ្លូវទឹក និងផ្លូវអាកាស។ បច្ចុប្បន្នឃុំកំពង់ត្របែក មានតែប្រព័ន្ធគមនាគមន៍ផ្លូវគោកតែប៉ុណ្ណោះ ហើយបានដើរតួយ៉ាងសំខាន់ក្នុងការសម្រួលដល់ការដឹក ជញ្ជូន និងការធ្វើដំណើររបស់ប្រជាពលរដ្ឋនៅក្នុងឃុំ ដែលក្នុងនោះ មានផ្លូវជាតិលេខ១ ដែលជាអ័ក្សច្រក ផ្លូវសេដ្ឋកិច្ចភ្ជាប់ពីប៉ូលអភិវឌ្ឍន៍រាជធានីភ្នំពេញទៅនឹងប៉ូលអភិវឌ្ឍន៍ច្រកព្រំដែនអន្តរជាតិ កម្ពុជា-វៀតណាម បារិត គឺជាការផ្តល់ឱកាសឱ្យឃុំកំពង់ត្របែក អាចទាញយកប្រយោជន៍ពីការអភិវឌ្ឍន៍តាមផ្លូវនេះ ទៅថ្ងៃ អនាគតបាន។ ទន្ទឹមនេះដែរ ឃុំកំពង់ត្របែកក៏នៅមានផ្លូវ តភ្ជាប់ទំនាក់ទំនងសេដ្ឋកិច្ចពីភូមិមួយ ទៅភូមិមួយ ពីឃុំមួយទៅឃុំមួយឃុំ និងផ្លូវតភ្ជាប់នឹងផ្លូវដែលឆ្ពោះទៅកាន់ទីរួមខេត្តព្រៃវែងផងដែរ។ ឃុំកំពង់ត្របែក មានផ្លូវសំខាន់ៗដូចខាងក្រោម៖

- ផ្លូវជាតិដែលឆ្លងកាត់ឃុំមានចំនួន ១ខ្សែ មានទំហំ ១១ម៉ែត្រ មានប្រវែងសរុបចំនួន ៦ ០០០ម៉ែត្រ
- ផ្លូវដីសរ ឬផ្លូវលំ មានចំនួន ៧ខ្សែ មានប្រវែងសរុបចំនួន ៤១ ៣០០ម៉ែត្រ
- ១- ខ្សែទី១៖ តភ្ជាប់ពីភូមិកំពង់ស្វាយលិច ដល់ភូមិបឹងខៀង មានប្រវែង ១៤ ០០០ ម៉ែត្រ (ផ្លូវអម ទន្លេកំពង់ត្របែក)
- ២- ខ្សែទី២៖ តភ្ជាប់ពីភូមិកំពង់ស្វាយកើត ដល់ភូមិអន្លង់ មានប្រវែង ១៤ ០០០ ម៉ែត្រ (ផ្លូវអមទន្លេ

១.២.៤. បរិក្ខារសាធារណៈ:

ក. ស្ថានភាពប្រើប្រាស់អគ្គិសនី

យោងតាមឯកសារព័ត៌មានស្ថានភាពឃុំកំពង់ត្របែក ស្តីពីសេដ្ឋកិច្ច សង្គមកិច្ច ឆ្នាំ២០១៧ បានឱ្យដឹងថា ក្នុងឆ្នាំ២០១៧ ប្រជាពលរដ្ឋដែលបានប្រើប្រាស់បណ្តាញអគ្គិសនីភាគច្រើននៅតាមបណ្តោយផ្លូវជាតិលេខ១ ជាពិសេសនៅតំបន់ទីប្រជុំជន ប្រមាណ ១ ៧៦៣ គ្រួសារ ស្មើនឹង ៨៦ភាគរយ។ ចំណែកប្រជាជនដែលរស់នៅឆ្ងាយពីបណ្តាញផ្លូវជាតិលេខ១ និងតាមបណ្តោយស្ទឹងកំពង់ត្របែក ប្រើប្រាស់អាកុយមានចំនួន២៨៤គ្រួសារ ស្មើនឹង១៣ភាគរយ។ រីឯគ្រួសារមួយចំនួនទៀតបានប្រើប្រាស់បន្ទះសូឡា មានចំនួន៤គ្រួសារ ស្មើនឹង១ភាគរយ ដូចមានក្នុងតារាងសង្ខេបខាងក្រោម។

តារាងទី១៨÷ ស្ថិតិគ្រួសារដែលប្រើប្រាស់បណ្តាញអគ្គិសនី

ល.រ	ប្រភេទ	ចំនួនគ្រួសារ	ភាគរយ
១	ផ្ទះបំភ្លឺដោយសារបណ្តាញអគ្គិសនី	១៧៦៣	៨៦
២	ផ្ទះបំភ្លឺដោយអាកុយ	២៨៤	១៣
៣	ផ្ទះបំភ្លឺដោយបន្ទះសូឡា	៤	១
សរុប		២០៥១	១០០

ប្រភព÷ ឯកសារព័ត៌មានស្ថានភាពឃុំកំពង់ត្របែកស្តីពីសេដ្ឋកិច្ច សង្គមកិច្ច ឆ្នាំ២០១៧ នៃមន្ទីរផែនការខេត្ត

បើពិនិត្យមើលតារាងខាងលើបានបង្ហាញថា ចំនួនគ្រួសារសរុបក្នុងឃុំកំពង់ត្របែក ចំនួន ២ ២៣៣ គ្រួសារ ហើយចំនួនខ្ទង់ផ្ទះដែលប្រើប្រាស់ភ្លើងបំភ្លឺក្នុងផ្ទះសរុបចំនួន ២ ០៥១ខ្ទង់ ដោយ ផ្ទះមួយចំនួនគាត់នៅជាមួយគ្នា ២ ឬ ៣ គ្រួសារ។

រូបភាពទី៨÷ បណ្តាញអគ្គិសនី



បង្គោលខ្សែបណ្តាញអគ្គិសនីក្នុងឃុំកំពង់ត្របែក

ខ. ប្រព័ន្ធទឹកស្អាត

យោងតាមឯកសារព័ត៌មានស្ថានភាពឃុំកំពង់ត្របែកស្ថិតិពីសេដ្ឋកិច្ច សង្គមកិច្ច ឆ្នាំ២០១៧ បានឱ្យដឹងថាក្នុងឆ្នាំ២០១៧ ក្នុងឃុំកំពង់ត្របែក មានគ្រួសារដែលមានបណ្តាញទឹកស្អាតប្រើប្រាស់ចំនួន ៥៦២គ្រួសារ ស្មើនឹង២៥% តាមបណ្តោយផ្លូវជាតិលេខ១ និងក្រៅពីនោះគឺប្រើប្រាស់អណ្តូងស្នប់ អណ្តូងចម្រុះចំនួន ១ ៣១២ គ្រួសារ ស្មើនឹង៥៩% និងទឹកទន្លេ បឹង អូរ ព្រែកចំនួន៣៥៩គ្រួសារ ស្មើនឹង១៦% ដូចមានបង្ហាញក្នុងតារាងខាងក្រោមនេះ។

តារាងទី១៩៖ ស្ថិតិគ្រួសារដែលប្រើប្រាស់បណ្តាញទឹក

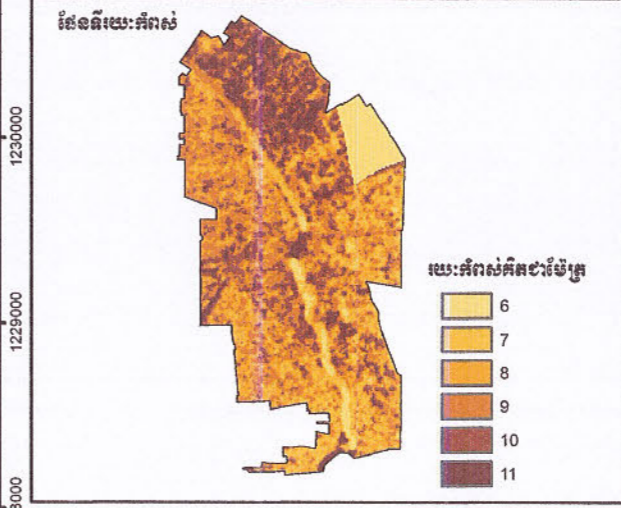
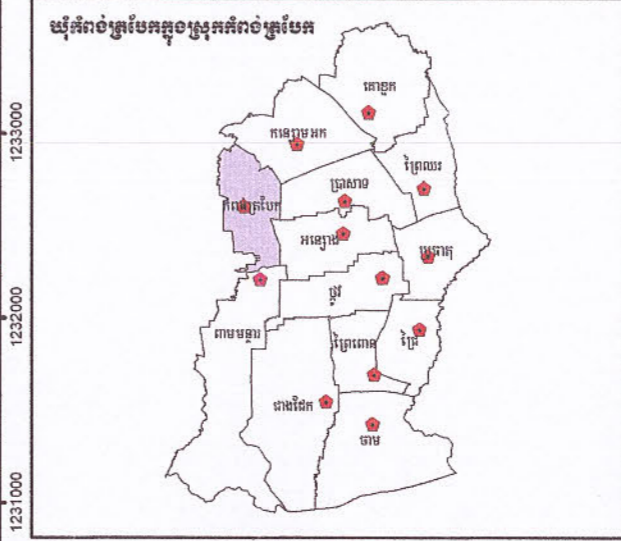
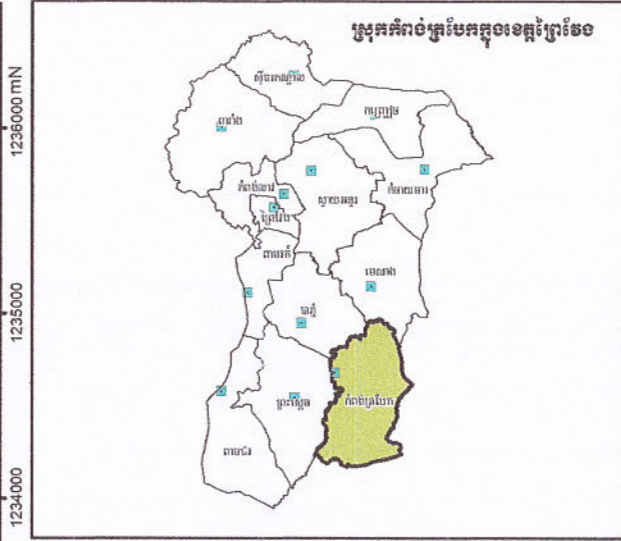
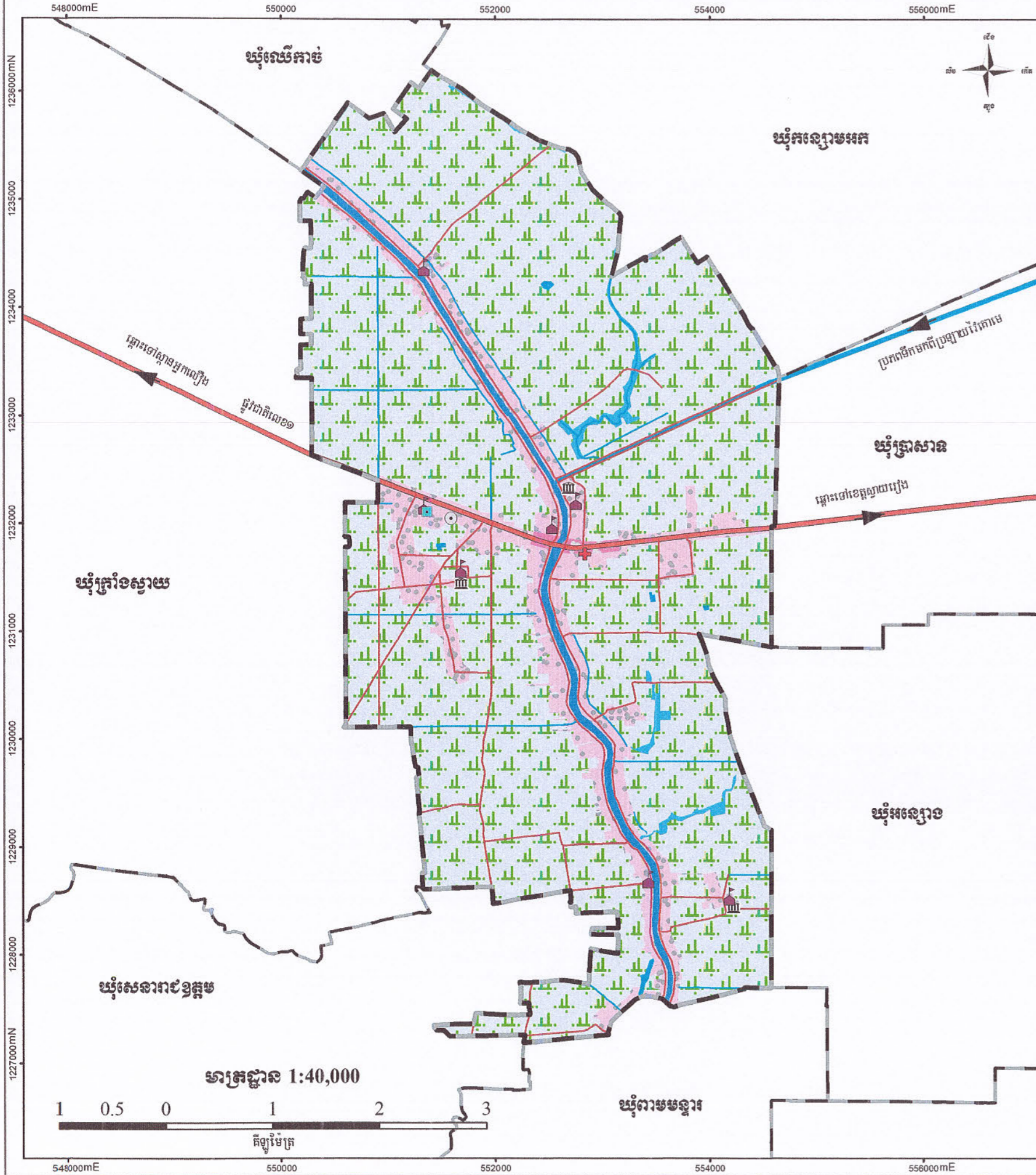
ល.រ	ប្រភេទ	ចំនួនគ្រួសារ	ភាគរយ
១	បណ្តាញទឹកស្អាត	៥៦២	២៥
២	អណ្តូងស្នប់ អណ្តូងចម្រុះ	១៣១២	៥៩
៣	ទឹកទន្លេ បឹង អូរ ព្រែក	៣៥៩	១៦

ប្រភព៖ ឯកសារព័ត៌មានស្ថានភាពឃុំកំពង់ត្របែកស្ថិតិពីសេដ្ឋកិច្ច សង្គមកិច្ច ឆ្នាំ២០១៧ នៃមន្ទីរផែនការខេត្ត

រូបភាពទី៩៖ បណ្តាញទឹក



ផែនទីប្រើប្រាស់ដីលម្អិត ឃុំកំពង់ត្របែក



សញ្ញាសំគាល់

- សាលារៀន
- សាលាស្រុក
- ព្រំប្រទល់ឃុំ (តាមការចុះបញ្ជី)

ហេដ្ឋារចនាសម្ព័ន្ធបច្ចុប្បន្ន

- III វត្ត
- ▲ សាលារៀន
- ⊕ មណ្ឌលសុខភាព
- ⊕ មជ្ឈមណ្ឌល
- ផ្លូវជាតិលេខ១
- ផ្លូវក្រសួង ក្រសួងកសិកម្ម រុក្ខាប្រមាញ់ និងនេសាទ
- ផ្លូវជាតិលេខ១
- ផ្លូវជាតិលេខ១
- ប្រឡាយទឹកស្រះ
- ប្រឡាយទឹកមេ

ប្រភេទប្រើប្រាស់ដីបច្ចុប្បន្ន

■ ដីសំរាប់ដាំដុះស្រូវ	■ ដីសំរាប់ដាំដុះស្រូវ
■ ដីសំរាប់ដាំដុះស្រូវ	■ ដីសំរាប់ដាំដុះស្រូវ
■ ដីសំរាប់ដាំដុះស្រូវ	■ ដីសំរាប់ដាំដុះស្រូវ
■ ដីសំរាប់ដាំដុះស្រូវ	■ ដីសំរាប់ដាំដុះស្រូវ

ប្រព័ន្ធកូអរដោនេ:
 ចំណោលផែនទី: UTM
 តំបន់ទី: 48N
 ទិន្នន័យយោង: WGS 1984
 អេលីបសូរីត: WGS 1984

ប្រភពទិន្នន័យ:

- ទិន្នន័យទីតាំង និងព្រំប្រទល់រដ្ឋបាល ប្រភពពីនាយកដ្ឋានកម្មវិសាស្ត្រនៃក្រសួងរៀបចំដែនដី នគរូបនីយកម្ម និងសំណង់ (២០១៧)
- ទិន្នន័យសំខាន់ៗស្រុកទៀត ប្រភពពីមន្ទីរ/ស្ថាប័នពាក់ព័ន្ធជុំវិញខេត្ត។

កំណត់សម្គាល់:

- ព័ត៌មានដែលបង្ហាញនៅលើផែនទីនេះ គឺផ្អែកលើទិន្នន័យដែលបានបង្កើតឡើងនៅក្នុងការវាស់វែង និងត្រូវបានកែសម្រួលដោយបានចូលរួមពីសហគមន៍មូលដ្ឋាន
- ព្រំប្រទល់រដ្ឋបាលទាំងនោះ មិនអាចចាត់ទុកជាការបញ្ជាក់ និងខ្សែបន្ទាត់ព្រំដែននៃផែនទីនេះ ពុំមានតម្លៃជាផ្លូវការអន្តរជាតិឡើយ
- ផែនទីនេះត្រូវបានបោះពុម្ពនៅ ខែ.....ឆ្នាំ ២០.....

គាំទ្រដោយ: ADB GAFSP

អនុម័តដោយ:

លេខ:.....៣៣៧/២១.....

បានឃើញ និងឯកភាព

ឆ្នាំ ២០២១ ថ្ងៃ ខែ ឆ្នាំ ២០២១ ថ្ងៃ ខែ ឆ្នាំ ២០២១

ប្រធានឃុំកំពង់ត្របែក

តារាងទី២០៖ តារាងរាយលម្អិតតាមប្រភេទការប្រើប្រាស់ដីបច្ចុប្បន្ន

ចំណាត់ថ្នាក់ប្រើប្រាស់ដី (ឈ្មោះហៅតាមបច្ចេកទេស)		ចំណាត់ថ្នាក់ប្រើប្រាស់ដី (ឈ្មោះហៅតាមមូលដ្ឋាន)	ក្រឡាផ្ទៃ (ហិកតា)	ភាគរយ	ផ្សេង
ក. ដីលំនៅឋាន និងហេដ្ឋារចនាសម្ព័ន្ធ			៣៦៧	១៤%	
ដីលំនៅឋានទីប្រជុំជន	ដីផ្សារ	១០	រួមទាំងផ្លូវ		
ដីលំនៅឋានភូមិ	ដីភូមិ	៣៥៧	រួមទាំងផ្លូវនិងប្រឡាយ		
ខ. ដីកសិកម្ម			២ ១៩៨	៨៣%	
ដីស្រែស្រាវ	ដីស្រែ	២ ១៩៨	រួមទាំងផ្លូវនិងប្រឡាយ		
គ. ផ្ទៃទឹក និងខ្សែទឹក			៨៣	៣%	
ដីស្ទឹង	ដីស្ទឹង	៤៨	ស្ទឹងកំពង់ត្របែក		
ដីបឹង	ដីបឹង	៤	បឹង		
អូរ	ដីអូរ	៣១	ស្ទឹងកំពង់ត្របែក		
សរុប			២ ៦៤៨	១០០%	

ក. ដីលំនៅឋាន និងហេដ្ឋារចនាសម្ព័ន្ធ

- ដីលំនៅឋាន ទីប្រជុំជន៖

- ដីលំនៅឋាន ទីប្រជុំជន គឺជាដីត្រូវបានប្រើប្រាស់សម្រាប់លំនៅឋាន ដែលប្រមូលផ្តុំគ្នានៅក្នុងទីប្រជុំជន ហើយជាកន្លែងផ្តល់សេវាកម្ម ដូចជាលក់ដូរទំនិញ ជាងជួសជុល អាហារដ្ឋាន ភោជនៈដ្ឋាន សេវាសុខភាព សេវាអប់រំ។ល។ ព្រមទាំងមានទីតាំងផ្សារណាត់លក់ដូរនៃ សាច់មួយកន្លែងផងដែរ។ នៅក្នុងឃុំកំពង់ត្របែក ដីលំនៅឋាន ទីប្រជុំជនស្ថិតនៅតាមដងផ្លូវជាតិលេខ១ មួយកន្លែង គឺនៅភូមិកំពង់ត្របែក ភូមិព្រែកថ្កោ ភូមិអន្លង់រាជ្យ ភូមិទួលរកា និងភូមិរកាធំ។ ដីលំនៅឋាន ទីប្រជុំជន គឺជាដីដែលបានកាន់កាប់ដោយប្រជាពលរដ្ឋ (ដីកម្មសិទ្ធិឯកជន) មានទំហំផ្ទៃដីចំនួន ១០ហិកតា ត្រូវបានចុះបញ្ជីកាន់កាប់ជាប្រព័ន្ធរួចរាល់ ១០០% ។

រូបភាពទី១០៖ ដីលំនៅឋាន ទីប្រជុំជន



ទិដ្ឋភាពដីលំនៅឋាន ទីប្រជុំជន ផ្សារកំពង់ត្របែក

- ដីលំនៅឋានភូមិ

ដីលំនៅឋាន ភូមិ គឺជាដីត្រូវបានប្រើប្រាស់សម្រាប់លំនៅឋានមានលាយសួនដំណាំ និងឈើហូបផ្លែ។ នៅក្នុងឃុំកំពង់ត្របែក ដីលំនៅឋាន ភូមិ ស្ថិតនៅតាមដងផ្លូវជាតិលេខ១ មានចំនួន០៦ភូមិគឺ ភូមិខ្មែរឥស្លាម ភូមិកំពង់ត្របែក ភូមិព្រែកផ្តៅ ភូមិអន្លង់រាជ្យ ភូមិទួលរកា ភូមិរកាធំ និងតាមសងខាងស្ទឹងកំពង់ត្របែក មានចំនួន ១០ភូមិ គឺភូមិកំពង់ស្វាយលិច កំពង់ស្វាយកើត រកាធំ ខ្មែរឥស្លាម កំពង់ត្របែក ទួលរកា ព្រែកផ្តៅ អន្លង់រាជ្យ អន្លង់ចក និងភូមិខ្យង។ ដីលំនៅឋាន ភូមិ គឺជាដីដែលបានកាន់កាប់ដោយប្រជាពលរដ្ឋ (ដឹកម្មសិទ្ធិ ឯកជន) មានទំហំផ្ទៃដីសរុបចំនួន ៣៥៧ហិកតា ត្រូវបានចុះបញ្ជីកាន់កាប់ជាប្រព័ន្ធរួចរាល់ ១០០% ។

រូបភាពទី១១៖ ដីលំនៅឋាន ភូមិ



ទិដ្ឋភាពដីលំនៅឋាន ភូមិ

ខ. ដីកសិកម្ម

- ដីស្រែវស្សា ÷

នៅក្នុងឃុំកំពង់ត្របែក ដីស្រែវស្សាមានវិសាលភាពគ្របដណ្តប់លើផ្ទៃដីឃុំទាំងស្រុង លើកលែងតែដីលំនៅឋានភូមិ ដីលំនៅឋានទីប្រជុំជន និងហេដ្ឋារចនាសម្ព័ន្ធ ហើយបច្ចុប្បន្ននេះ ដីស្រែវស្សានេះ មានវិសាលភាពអាចធ្វើស្រែបានបីដងក្នុងមួយឆ្នាំ (ស្រែវស្សា១ដង និងស្រែប្រាំង២ដង)។ ដីស្រែវស្សា គឺជាដីដែលបានកាន់កាប់ ដោយប្រជាពលរដ្ឋ (ដីកម្មសិទ្ធិឯកជន) មាន ផ្ទៃដីទំហំ ២ ១៩៨ហិកតា ជាប្រភេទដីល្បាយខ្សាច់ និងល្បាយឥតខ្ចៅ ត្រូវបានចុះបញ្ជីកាន់កាប់ជាប្រព័ន្ធរួចរាល់ ១០០% ។

រូបភាពទី១២ ÷ ដីស្រែប្រាំង និងស្រែវស្សា



គ. ផ្ទៃទឹក និងខ្សែទឹក

- ដីបឹង ÷

ឃុំកំពង់ត្របែក មានផ្ទៃដីបឹងធម្មជាតិទំហំ ៤ហ.ត ជាដីសាធារណៈរបស់រដ្ឋ ស្ថិតនៅក្នុងភូមិព្រែកផ្តៅ ភូមិអន្លងរាជ្យ និងភូមិទួលរកា ដែលបច្ចុប្បន្ននេះដើរតួយ៉ាងសំខាន់សម្រាប់ការប្រើប្រាស់ទឹកក្នុងការស្រោចស្រពដំណាំកសិកម្មនារដូវប្រាំង និងការប្រើប្រាស់ប្រចាំថ្ងៃរបស់ប្រជាពលរដ្ឋក្នុងឃុំផងដែរ។

- ដីស្ទឹង ÷

ឃុំកំពង់ត្របែក មានផ្ទៃដីស្ទឹងធម្មជាតិទំហំ ៤៨ហ.ត ជាដីសាធារណៈរបស់រដ្ឋ ដែលហូរកាត់បណ្តោយឃុំទាំងមូល ស្ទឹងនេះដើរតួយ៉ាងសំខាន់សម្រាប់ការប្រើប្រាស់ទឹកក្នុងការស្រោចស្រពដំណាំកសិកម្មនារដូវ ប្រាំង និងការប្រើប្រាស់ប្រចាំថ្ងៃរបស់ប្រជាពលរដ្ឋក្នុងឃុំផងដែរ។

- ដីអូរ ÷

ឃុំកំពង់ត្របែក មានផ្ទៃដីអូរធម្មជាតិទំហំ ៣១ហ.ត ជាដីសាធារណៈរបស់រដ្ឋ ដែលហូរកាត់បណ្តោយភូមិមួយចំនួនក្នុងឃុំ គឺមានភូមិកំពង់ស្វាយកើត ភូមិខ្មែរឥស្លាម ភូមិអន្លងចក និងភូមិបឹងខៀវ ដែលអូរទាំងនេះបានដើរតួយ៉ាងសំខាន់សម្រាប់ការស្រោចស្រពដំណាំកសិកម្ម នារដូវប្រាំង និងការប្រើប្រាស់ប្រចាំថ្ងៃរបស់ប្រជាពលរដ្ឋក្នុងឃុំផងដែរ។

រូបភាពទី១៣÷ទន្លេ និងស្ទឹង



ស្ទឹងកំពង់ត្របែក

ពាក់ព័ន្ធបញ្ហាផ្សេងៗក្នុងការប្រើប្រាស់ដីនៅក្នុងឃុំកំពង់ត្របែក តាមរយៈការសម្ភាសន៍លោកមេឃុំ បានឱ្យដឹងថា មានប្រជាពលរដ្ឋក្នុងឃុំចំនួន ៧៤ គ្រួសារមិនមានដីសម្រាប់សាងសង់លំនៅឋាន និងធ្វើរបរ កសិកម្មឡើយ។ ក្នុងចំណោមប្រជាពលរដ្ឋទាំង ៧៤ គ្រួសារនេះ មាន២គ្រួសាររស់នៅលើដីសារធារណៈ និង៧២គ្រួសារ រស់នៅជាមួយឪពុកម្តាយ។ ចំណែកបញ្ហាទំនាស់ក្នុងការប្រើប្រាស់ដីនៅក្នុងឃុំកំពង់ត្របែក វិញពុំមានចេញជារូបភាពធំដុំគួរឱ្យកត់សម្គាល់ឡើយ ដោយសារដីក្នុងឃុំទាំងមូលត្រូវបានចុះបញ្ជីកាន់កាប់ ជ្រួចរាល់១០០% ។

១.៣.២.ផលិតកម្មកសិកម្ម

ក.ផលិតកម្មដំណាំស្បៀង

តាមរបាយការណ៍ស្តីពីការវិភាគប្រព័ន្ធក្សេត្រ-បរិស្ថាន បានឱ្យដឹងថា បច្ចុប្បន្ននៅក្នុងឃុំកំពង់ត្របែក មានដំណាំស្រូវ ជាដំណាំសំខាន់ទី១ មានដំណាំពោត អំពៅជាដំណាំសំខាន់ទី២ និងបន្លែរួមផ្សំជាដំណាំ សំខាន់ទី៣។ ដំណាំស្រូវត្រូវបានផលិតនៅលើដីស្រែប្រាំង និងស្រែវស្សាទំហំ ២ ៧៣៩ ហិកតា ជាប្រភេទ ដីល្បាយខ្សាច់នៅក្នុងតំបន់ទី១ និងតំបន់ទី២ និងនៅក្នុងតំបន់ទី៣ ជាប្រភេទដីល្បាយឥតខ្ចៅ ដែលជា ទូទៅរកឃើញថាដីនៅក្នុងឃុំកំពង់ត្របែកជាដីមានជីជាតិ។ ប្រជាពលរដ្ឋភាគច្រើនធ្វើស្រែ ពីរដូវគឺប្រាំង និង វស្សា (ធ្វើ២ដងក្នុងមួយឆ្នាំ) ដែលពីងផ្អែកទៅលើប្រភពទឹកភ្លៀង ៦០% និងប្រព័ន្ធប្រឡាយ ៤០% ដោយ ប្រើប្រាស់ពូជស្រូវអ៊ីអែរ ៥០៤ អ៊ីអែរ ៦៦ សែនពិដោរ សែនក្រអូប ផ្ការដ្ឋល បន្ទាផ្តៅ ក្រសាំងទាប និងពូជ ស្រូវម៉ុងម៉ាងតិចតួច ហើយទទួលបានទិន្នផលស្រូវគិតជាមធ្យម ៣,៥០ តោន/ហិកតា ។ ដូចនេះបរិមាណ ផលស្រូវប្រចាំឆ្នាំ ២០១៧ របស់ឃុំកំពង់ត្របែក ប្រហែល ១២ ៤៤២ តោន ដែលក្នុងនោះមានប្រមាណ ៨៨៨គីឡូក្រាម សម្រាប់ប្រជាពលរដ្ឋមួយនាក់។ ប៉ុន្តែដោយសារឃុំពុំមានទិន្នន័យអំពីផលស្រូវដែលត្រូវ បានលក់ចេញក្នុងឆ្នាំ ២០១៧ តែយើងបានដឹងតាមរយៈផែនការអភិវឌ្ឍន៍វិស័យកសិកម្មខេត្តព្រៃវែង ឱ្យដឹងថា

ប្រជាពលរដ្ឋមួយនាក់ត្រូវការអង្ករ១៤៣គីឡូក្រាម សម្រាប់ហូបគ្រប់គ្រាន់ក្នុងមួយឆ្នាំដែលក្នុងនោះបានឱ្យដឹងទៀតថា ការប្រែក្លាយពីស្រូវទៅជាអង្ករមានទម្ងន់តែ៦៤% នៃទម្ងន់ស្រូវប៉ុណ្ណោះ ដូចនេះក្នុងឆ្នាំ ២០១៧ ឃុំកំពង់ត្របែកត្រូវការស្រូវទុកហូបចុកមានចំនួនប្រមាណ ៣ ១២៩តោន និងបើតាមការវិភាគសេដ្ឋកិច្ចដំណាំស្រូវនៃការវិភាគប្រព័ន្ធក្សេត្រ- បរិស្ថាន បានឱ្យដឹងថាក្នុងដីស្រែមួយហិកតាត្រូវការពូជស្រូវអ៊ុំអ៊ែរ(៥០៤) ចំនួន ៣០០គីឡូក្រាម ដូច្នេះដីស្រែក្នុងឃុំទាំងអស់ ត្រូវការពូជស្រូវចំនួនប្រមាណ ១ ០៦៦ តោន។ តាមការគណនាខាងលើបានឱ្យយើងសន្និដ្ឋានបានថា ឃុំកំពង់ត្របែក មានបរិមាណផលស្រូវប្រមាណ ៨ ២៤៧តោន សម្រាប់ការលក់ចេញ ដែលក្នុងនោះបានឱ្យដឹងទៀតថាស្រូវអ៊ុំអ៊ែរ(៥០៤) ក្នុងមួយគីឡូក្រាមមានតម្លៃជាមធ្យម ៨០០ រៀលដែលអាចរកឃើញថាឃុំកំពង់ត្របែក បានចំណូលពីការលក់ស្រូវ ក្នុងឆ្នាំ២០១៧ មានប្រប្រហាក់ប្រហែល ៦ ៥៩៧លានរៀល។ បច្ចុប្បន្នឃុំកំពង់ត្របែក មិនទាន់មានតម្រូវការសម្រាប់ការពង្រីកផ្ទៃដីស្រែស្រោចស្រពនៅឡើយទេ។

តារាងទី២១÷តារាងអធិប្បាយពីឧបសគ្គ និងឱកាសលើដំណាំស្បៀង

ឱកាស	ឧបសគ្គ
<ul style="list-style-type: none"> - មានដីស្រែធំទូលាយ - ស្ថានភាពដីស្រែជាវាលទំនាប អាចមានលទ្ធភាព នាំទឹកពីប្រភពទឹកទន្លេ បឹង មកផ្គត់ផ្គង់ការស្រោចស្រព ដើម្បីធ្វើស្រែបង្កើនរដូវ២- ៣ដងក្នុងមួយឆ្នាំបាន - មានប្រព័ន្ធប្រឡាយស្រាប់ - មានកម្លាំងពលកម្មច្រើន - មានគោលការណ៍យុទ្ធសាស្ត្ររបស់រាជរដ្ឋាភិបាលក្នុង ការពង្រឹងតួនាទីលើវិស័យកសិកម្ម - មានគោលនយោបាយស្តីពីការជំរុញផលិតកម្មស្រូវ និងការនាំចេញអង្ករ របស់រាជរដ្ឋាភិបាល។ 	<ul style="list-style-type: none"> - ដីខ្វះជីជាតិ - ភាពរាំងស្ងួត - សត្វល្អិតបំផ្លាញ និងជំងឺលើដំណាំស្រូវ - ប្រើប្រាស់ពូជស្រូវតាមទម្លាប់ - ខ្វះបច្ចេកទេសប្រើប្រាស់ជីគីមី និងថ្នាំកសិកម្ម - ខ្វះបច្ចេកទេសដាំ និងថែទាំដំណាំស្រូវ - ខ្វះកម្លាំងពលកម្ម(ចំណាកស្រុកច្រើន

រូបភាពទី១៤ ÷ ផលិតផលដំណាំស្បៀង



សកម្មភាពដឹកជញ្ជូនផលស្រូវវស្សាក្រោយច្រូតកាត់បោកបែនដោយគ្រឿងយន្ត

ខ. ផលិតកម្មដំណាំរួមផ្សំ

ដំណាំរួមផ្សំនៅក្នុងឃុំកំពង់ត្របែកបច្ចុប្បន្ន មិនមានសក្តានុពលខ្លាំងក្លានោះទេ គឺគ្រាន់តែមានដំណាំឈើហូបផ្លែ និងបន្លែបង្កាតិចតួច ដែលត្រូវបានដាំជាលក្ខណៈគ្រួសារនៅលើដីជុំវិញលំនៅឋានក្នុងដីភូមិសម្រាប់ការហូបចុក និងលក់ខ្លះៗតែប៉ុណ្ណោះ។ ដំណាំរួមផ្សំទាំងនោះរួមមានឈើហូបផ្លែ ដូង ចេក ត្នោត និងបន្លែ ត្រកួន សណ្តែក ននោង ល្ពៅ ដំឡូង ជាដើម។ ដំណាំរួមផ្សំទាំងអស់នេះត្រូវបានស្រោចស្រព ដោយប្រើប្រាស់ប្រភពទឹកភ្លៀង និងអណ្តូងស្នប់ទឹកក្រោមដី។

តារាងទី២២ ÷ អធិប្បាយពីឧបសគ្គ និងឱកាសលើដំណាំស្បៀង

ឱកាស	ឧបសគ្គ
<ul style="list-style-type: none"> - មានដីនៅជុំវិញលំនៅឋាន - មានប្រភពទឹកភ្លៀង ទឹកស្រះ និងទឹកក្រោមដីសម្រាប់ការស្រោចស្រព - ប្រជាពលរដ្ឋមានការយល់ដឹងពីសារៈប្រយោជន៍នៃ ដំណាំរួមផ្សំដែលអាចជួយផ្គត់ផ្គង់ដល់ការហូបចុក ដោះស្រាយដល់ជីវភាពរស់នៅប្រចាំថ្ងៃ កាត់បន្ថយបានលើការចំណាយ។ 	<ul style="list-style-type: none"> - មានដីតិចតួចនៅជុំវិញលំនៅឋាន - ដីខ្វះជីជាតិ - ខ្វះទឹកស្រោចស្រពនៅរដូវប្រាំង - ការយល់ដឹងពីបច្ចេកទេសដាំដំណាំ របស់ប្រជាពលរដ្ឋនៅមានកម្រិត ។

រូបភាពទី១៥ ÷ ដំណាំរួមផ្សំ



ដំណាំចម្រុះជុំវិញលំនៅឋាន ភូមិ

គ. ផលិតកម្មដំណាំឧស្សាហកម្ម

ដំណាំឧស្សាហកម្ម គឺជាដំណាំកសិកម្ម ដែលទទួលបានផលិតផលជារត់ត្រូវដើម្បីយកទៅបម្រើឱ្យឧស្សាហកម្ម ដែលបច្ចុប្បន្ន នៅក្នុងឃុំកំពង់ត្របែកពុំមានដាំដំណាំប្រភេទនេះទេ ដោយសារស្ថានភាពដីនៅក្នុងឃុំកំពង់ត្របែក ជាវាលទំនាបសមស្របជាមួយដំណាំស្រូវ មិនអំណោយផលដល់ការដាំដំណាំឧស្សាហកម្មឡើយ។

១.៣.៣ ធនធានធម្មជាតិ

ក. ធនធានព្រៃឈើ

បច្ចុប្បន្ននេះ នៅក្នុងឃុំកំពង់ត្របែក ពុំមានដីព្រៃឈើនោះទេ តែបើតាមរបាយការណ៍ការវិភាគប្រព័ន្ធក្សេត្រ-បរិស្ថាន បានឱ្យដឹងថា កាលពី ១០ ឆ្នាំមុន មានគ្រួសាររហូតដល់ ៩០% ប្រើប្រាស់ឧសសម្រាប់ដុតចំអិនអាហារ និងមានគ្រួសារខ្លះទៀតរុករកស្លឹកបាស សម្រាប់ហូបជាអាហារ។ ទន្ទឹមនេះរបាយការណ៍បានឱ្យដឹងទៀតថា ក្រោយ១០ឆ្នាំមកដល់ពេលនេះ ចំនួនគ្រួសារទៅរុករកអនុផលព្រៃឈើមានការថយចុះ ដោយសារការកៀរធ្មេញដីស្រែត្រូវរំលាយដំបូកក្នុងស្រែ។

តារាងទី២៣ ÷ អធិប្បាយពីឧបសគ្គ និងឱកាសធនធានព្រៃឈើ

ឱកាស	ឧបសគ្គ
<ul style="list-style-type: none"> - មានច្បាប់ស្តីពីព្រៃឈើដែលបានកំណត់ករណីយកិច្ចរបស់ប្រជាពលរដ្ឋក្នុងការចូលរួមដាំដើមឈើ - មានការលើកទឹកចិត្តពីរាជរដ្ឋាភិបាលដល់ការចូលរួមដាំដើមឈើរបស់ប្រជាពលរដ្ឋ 	<ul style="list-style-type: none"> - មានការកាប់ឈើសម្រាប់ធ្វើជាឧសដុត និងប្រើប្រាស់ផ្សេងៗ - ការយល់ដឹងរបស់ប្រជាពលរដ្ឋអំពីផលប្រយោជន៍ នៃដើមឈើនៅមានកម្រិត - ការអនុវត្តច្បាប់ព្រៃឈើនៅមិនទាន់បានពេញលេញ

<ul style="list-style-type: none"> - មានការផ្តល់នូវជំនួយបច្ចេកទេសដាំដើមឈើពីរដ្ឋបាលព្រៃឈើ។ - មានដីតាមដងផ្លូវសាធារណៈប្រព័ន្ធប្រឡាយសាលារៀន មណ្ឌលសុខភាព វត្តអារាម តាមភូមិដែលអាចដាំដើមឈើបាន ។ 	<ul style="list-style-type: none"> - ការផ្សព្វផ្សាយច្បាប់ពុំទាន់បានទូលំទូលាយនៅឡើយ
------------------------------------------------------------------------------------------------------------------------------------------------------------------------------------------------------------------	--------------------------------------------------------------------------------------------------

ខ. ធនធានជលផល

តាមរបាយការណ៍ការវិភាគប្រព័ន្ធក្សេត្រ-បរិស្ថាន បានឱ្យដឹងថា នៅក្នុងឃុំកំពង់ត្របែក កាលពី ១០ឆ្នាំមុន មានគ្រួសារខ្លះរុករកអនុផលជីវចម្រុះដូចជា ត្រកួន កំប្លោក ព្រលិត និងបន្លែធម្មជាតិផ្សេងទៀត ព្រមទាំងត្រីស្រែ សម្រាប់ហូបជាអាហារហើយ ក្រោយ១០ឆ្នាំមកដល់ពេលនេះ ចំនួនគ្រួសារទៅរុករកអនុផលទាំងនេះមានការថយចុះ ជាពិសេសត្រីស្រែ ដោយសារការប្រើប្រាស់ថ្នាំពុលនឹងជីគីមីកសិកម្ម និងការប្រើប្រាស់ឧបករណ៍នេសាទខុសច្បាប់។

តារាងទី២៤÷តារាងអធិប្បាយពីឧបសគ្គ និងឱកាស

ឱកាស	ឧបសគ្គ
<ul style="list-style-type: none"> - មានដីស្រែធំទូលាយអំណោយផលដល់ធនធានជលផល - មានប្រព័ន្ធប្រឡាយអំណោយផលដល់ធនធានជលផល - មានការគាំទ្រនិងផ្សព្វផ្សាយអំពីវារីវប្បកម្មពីក្រសួងកសិកម្មជួនដល់កសិករ។ 	<ul style="list-style-type: none"> - មានការប្រើប្រាស់ជីគីមី និងថ្នាំសម្លាប់សត្វល្អិតមិនសមស្រប នាំឱ្យមានការ ថយចុះបរិមាណត្រីស្រែ - ការនេសាទខុសច្បាប់។

គ. ធនធានរ៉ែ

នៅក្នុងឃុំកំពង់ត្របែក មិនមានទិន្នន័យពីជំនាញពាក់ព័ន្ធអំណះអំណាចពីរ៉ែមានធនធានរ៉ែនៅក្នុងឃុំគួរឱ្យកត់សម្គាល់បាននោះទេ គឺជាក់ស្តែងឃើញមានតែវាលស្រែគ្របដណ្តប់ស្មើទូទាំងឃុំប៉ុណ្ណោះ។

១.៤. ទីផ្សារ និងខ្សែសង្វាក់ផលិតផល

១.៤.១. ទីផ្សារ និងតម្លៃកសិផល អនុផលព្រៃឈើ និងផលនេសាទ

បច្ចុប្បន្នឃុំកំពង់ត្របែកមានតែផលិតផលស្រូវមួយមុខគត់ ដែលអាចផលិតបាននាំយកទៅរកទីផ្សារសល់ពីការហូបចុក ហើយផលិតផលស្រូវដែលអាចនាំទៅរកទីផ្សារមានតែពីរប្រភេទប៉ុណ្ណោះ គឺស្រូវអ៊ុំអ៊ែរ៥០៤ (IR 504) និងស្រូវផ្ការដួល។ បើយោងតាមរបាយការណ៍ស្តីពីការវិភាគប្រព័ន្ធក្សេត្រ-បរិស្ថានឃុំកំពង់ត្របែក ឆ្នាំ២០១៧ បានឱ្យដឹងថាស្រូវប្រភេទ អ៊ុំអ៊ែរ៥០៤ មានទីផ្សារនៅប្រទេសវៀតណាម ដែលប្រជា

ពលរដ្ឋ តែងតែលក់តាមរយៈឈ្នួញមកទទួលទិញដល់ក្នុងឃុំមានតម្លៃត្រឹម ៧៥០រៀលក្នុងមួយគីឡូក្រាម ចំណែកស្រូវផ្ការំដួលមានទីផ្សារនៅក្នុងប្រទេស និងទីផ្សារក្រៅប្រទេសរួមមាន ប្រទេសវៀតណាមនឹង ប្រទេសថៃដែលប្រជាពលរដ្ឋតែងតែលក់តាមរយៈឈ្នួញមកទទួលទិញដល់ក្នុងឃុំដែរ តែមានតម្លៃ ១ ០០០ រៀល ក្នុងមួយគីឡូក្រាម។

តារាងទី២៥៖ ស្ថិតិផលិតផលស្រូវ និងតម្លៃ

ល.រ	ប្រភេទផលិតផលស្រូវ	ឯកតា	តម្លៃជារៀល	ទីផ្សារ	
				ក្នុងស្រុក	ក្រៅប្រទេស
១	អ៊ុំអ៊ែរ ៥០៤	១ គ.ក	៧៥០	ភ្នំពេញ	វៀតណាម
២	ផ្ការំដួល	១ គ.ក	១០០០	ភ្នំពេញ	វៀតណាម

១.៤.២. ខ្សែសង្វាក់ និងចរាចរផលិតផល

តាមរបាយការណ៍ស្តីពីការវិភាគប្រព័ន្ធក្សេត្រ-បរិស្ថានឃុំកំពង់ត្របែកឆ្នាំ ២០១៧ បានឱ្យដឹងថាបច្ចុប្បន្ន នៅក្នុងឃុំកំពង់ត្របែក ការផលិតដំណាំស្រូវរហូតដល់បានផលលក់ចេញ គឺត្រូវដំណើរការតាមខ្សែសង្វាក់ ជាបន្តបន្ទាប់ដូចជាការផលិតដំណាំស្រូវផ្ការំដួល ដោយចាប់ផ្តើមពីការត្រៀមពូជស្រូវ ដែលភាគច្រើនមាន រក្សាទុកដោយខ្លួនឯង និងមានការទិញចូលតិចតួចប្រមាណ ១៥% ប៉ុណ្ណោះ ហើយមានការរៀបចំដី រួម ទាំងការថែទាំមានការដាក់ជី និងបាញ់ថ្នាំសម្លាប់សត្វល្អិត រហូតដល់ច្រូតកាត់ដែលប្រើដោយគ្រឿងយន្ត។ ផលស្រូវដែលបានត្រូវបានហាលសម្អាតទុកពូជ និងទុកផ្គត់ផ្គង់ការហូបចុកប្រមាណ២០% ចំណែកផលស្រូវ នៅសើម ដែលនៅសល់ប្រមាណ៨០% យកទៅលក់ឱ្យឈ្នួញនៅតាមដងផ្លូវក្នុងឃុំបានតម្លៃ ១ ០០០ រៀល ក្នុងមួយគីឡូក្រាមហើយឈ្នួញបន្តលក់ឱ្យឈ្នួញទី២ បានតម្លៃ ១ ២០០រៀលក្នុងមួយគីឡូក្រាម យកទៅកិន កែច្នៃជាអង្ករនាំទៅទីផ្សារក្នុងប្រទេស និងទីផ្សារក្រៅប្រទេស។ ចំពោះស្រូវអ៊ុំអ៊ែរ ៥០៤ វិញ ពូជត្រូវទិញ ចូលប្រមាណ ៩០% ឯណោះ ហើយផលស្រូវដែលទទួលបានត្រូវបានហាលសម្អាតទុកពូជនិងទុកផ្គត់ផ្គង់ ការហូបចុកប្រមាណ១០% ចំណែកផលស្រូវនៅសើមដែលសល់ប្រមាណ ៩០% យកទៅលក់ឱ្យឈ្នួញ នៅតាមដងផ្លូវក្នុងឃុំបានតម្លៃត្រឹមតែ ៧៥០ រៀលក្នុងមួយគីឡូក្រាម ហើយមួយចំនួនទៀតឈ្នួញបន្តយកទៅ លក់ដល់ព្រំដែនវៀតណាម និងមួយចំនួនបន្តលក់ឱ្យម៉ាស៊ីនកិនស្រូវ បានតម្លៃ ៨២០រៀលក្នុងមួយគីឡូក្រាម។

រូបភាពទី១៦៖ ការដឹកជញ្ជូន



កសិករដឹកស្រូវពីស្រែទៅលក់ឱ្យឈ្មួញ

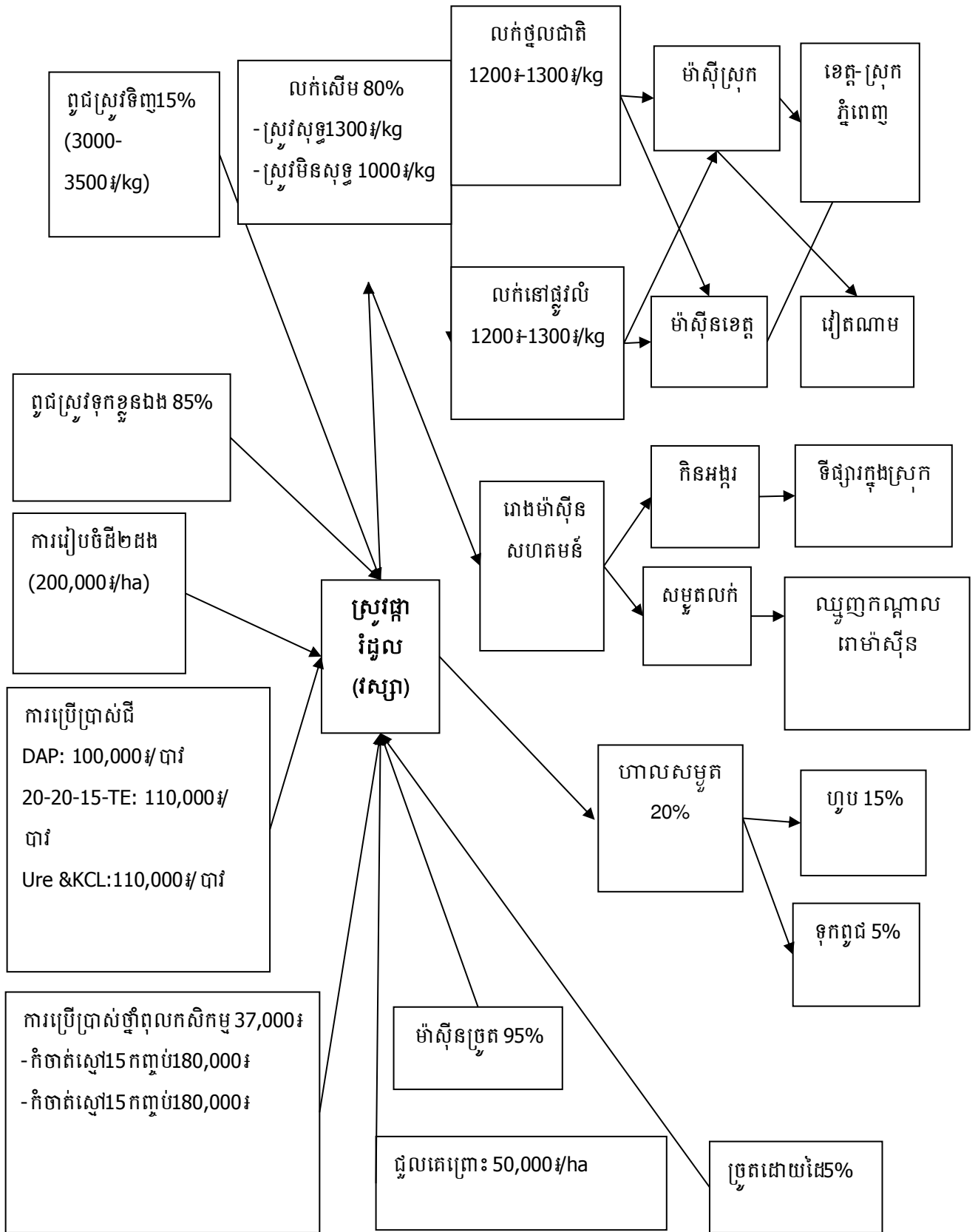
ឈ្មួញទទួលទិញស្រូវនាំចេញទៅប្រទេសវៀតណាម

១.៤.៣. ឱកាស និងឧបសគ្គនៃទីផ្សារ និងទំនួលខុសត្រូវផលិតផល

តារាងទី២៦៖ អធិប្បាយពីឧបសគ្គ និងឱកាស

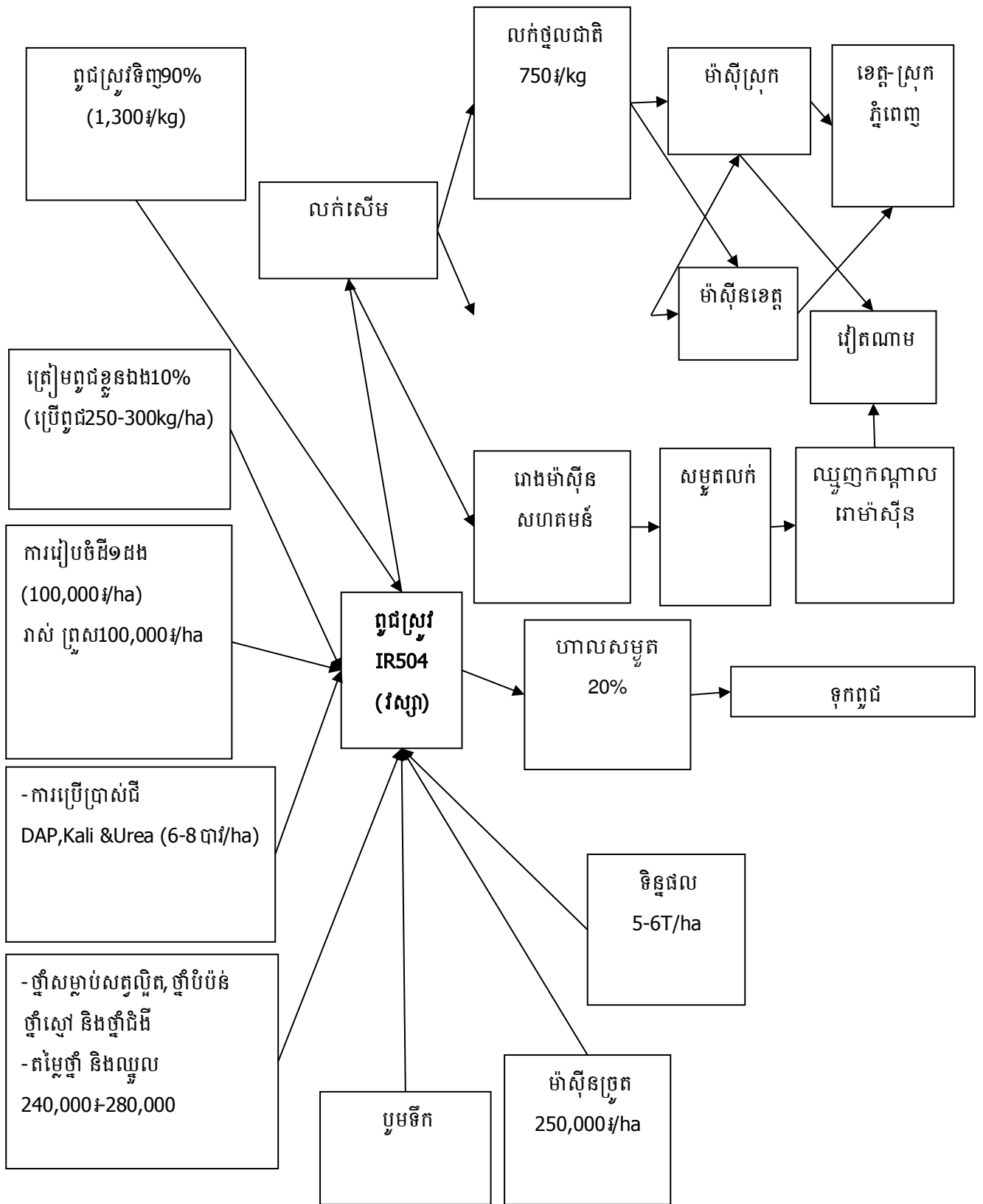
ឱកាស	ឧបសគ្គ
<ul style="list-style-type: none"> - មានឈ្មួញមកទិញដល់កន្លែង - មានសេវាកម្មជួលគ្រឿងយន្តកសិកម្ម (ភ្នំរាស់ ច្រូតកាត់) - មានភាពងាយស្រួលក្នុងការដឹកជញ្ជូនផលិតផលស្រូវ 	<ul style="list-style-type: none"> - កសិករទិញដីពីឯកជន - កសិករលក់ស្រូវឱ្យឈ្មួញកណ្តាល - ឈ្មួញជាអ្នកកំណត់តម្លៃស្រូវ - ឈ្មួញកណ្តាលយកដី ថ្នាំ និងប្រេងមកបណ្តាក់ដោយគិតការប្រាក់ខ្ពស់រហូតដល់២% ក្នុងមួយខែហើយទូទាត់នៅពេលប្រមូលផល - កសិករប្រើពូជទុកខ្លួនឯងច្រើនជំនាន់ - ធាតុចូលកសិកម្មថ្លៃខ្ពស់

ដ្យាក្រាមទី៣៖ ខ្សែសង្វាក់តម្លៃ



ប្រភព៖ របាយការណ៍ស្តីពីការវិភាគប្រព័ន្ធក្សេត្រ-បរិស្ថាន ឃុំកំពង់ត្របែក ឆ្នាំ២០១៧

ដ្យាក្រាមទី៤៖ ខ្សែសង្វាក់តម្លៃ



ប្រភព៖ របាយការណ៍ស្តីពីការវិភាគប្រព័ន្ធក្សេត្រ-បរិស្ថាន ឃុំកំពង់ត្របែក ឆ្នាំ២០១៧

ជំពូក ២៖ ការវិនិច្ឆ័យ តម្រូវការ សក្តានុពល និងឧបសគ្គ សម្រាប់អនាគត

២.១. តម្រូវការសម្រាប់អនាគត

២.១.១. ផែនការអភិវឌ្ឍឃុំ

ក. ផែនការអភិវឌ្ឍឃុំ៥ឆ្នាំ (២០១៧-២០២២)

ផែនការអភិវឌ្ឍឃុំ៥ឆ្នាំ គឺជាមធ្យោបាយយ៉ាងសំខាន់របស់រដ្ឋបាលថ្នាក់ក្រោមជាតិ ដែលត្រូវប្រើប្រាស់សម្រាប់កំណត់អំពីបញ្ហា តម្រូវការជាអាទិភាពយ៉ាងពិតប្រាកដរបស់មូលដ្ឋាន និងយុទ្ធសាស្ត្រនានា ដើម្បីដោះស្រាយនូវបញ្ហាប្រឈមទាំងនោះ សំដៅឆ្លើយតបទៅនឹងតម្រូវការជាអាទិភាពរបស់ប្រជាពលរដ្ឋក្នុងឃុំយ៉ាងមានប្រសិទ្ធភាពតាមរយៈការរៀបចំឱ្យមានតារាងក្របខ័ណ្ឌអភិវឌ្ឍឃុំមួយ មានរយៈពេលប្រាំឆ្នាំសម្រាប់អាណត្តិក្រុមប្រឹក្សាឃុំ។ តារាងក្របខ័ណ្ឌអភិវឌ្ឍឃុំនេះ បានរំលេចនូវចក្ខុវិស័យអភិវឌ្ឍដែលជាទស្សនៈរបស់ក្រុមប្រឹក្សាចង់បានការប្រែប្រួលជីវភាពរស់នៅរបស់ប្រជាពលរដ្ឋខ្លួនឱ្យបានស្របតាមចក្ខុវិស័យរបស់រាជរដ្ឋាភិបាល ហើយដើម្បីសម្រេចបាននូវចក្ខុវិស័យនេះក៏បានរំលេចឱ្យឃើញពីគោលបំណងអភិវឌ្ឍដែលជាលទ្ធផលរួមរបស់ក្រុមប្រឹក្សាចង់បាន ព្រមទាំងគោលដៅអភិវឌ្ឍដែលជាលទ្ធផលនានារបស់ក្រុមប្រឹក្សាចង់បានតាមវិស័យនីមួយៗ។ ទន្ទឹមនេះក៏បានរំលេចឱ្យឃើញនូវយុទ្ធសាស្ត្រអភិវឌ្ឍដែលជាការកំណត់នូវវិធីសាស្ត្រ ឬសកម្មភាពត្រូវអនុវត្ត ដើម្បីសម្រេចបានគោលដៅអភិវឌ្ឍនីមួយៗខាងលើ។

ចំណែកឃុំកំពង់ត្របែក ក្រុមប្រឹក្សាឃុំក្នុងអាណត្តិ ២០១៨-២០២២ ក៏បានរៀបចំឱ្យមានផែនការអភិវឌ្ឍឃុំរយៈពេលប្រាំឆ្នាំរបស់ខ្លួន ដែលក្នុងនោះបានលើកឡើងពីគម្រោងវិនិយោគរយៈពេលប្រាំឆ្នាំទៅក្នុងតារាងក្របខ័ណ្ឌអភិវឌ្ឍឃុំដូចមានខ្លឹមសារ ដែលក្រុមការងារបានដកស្រង់បញ្ចូលក្នុងតារាងខាងក្រោម៖

តារាងទី២៧៖ ការកំណត់តម្រូវការនៃការអភិវឌ្ឍ គោលដៅ និងយុទ្ធសាស្ត្រ

តម្រូវការនៃការអភិវឌ្ឍ	ប្រភពឯកសារ	គោលដៅនៃការអភិវឌ្ឍ	យុទ្ធសាស្ត្រនៃការអភិវឌ្ឍ	សកម្មភាពជាអាទិភាព	លេខរៀងនៅលើផែនទី
១	២	៣	៤	៥	៦
១. ហេដ្ឋារចនាសម្ព័ន្ធ	សៀវភៅផែនការអភិវឌ្ឍឃុំ ២០១៧-២០២២	ប្រជាពលរដ្ឋក្នុងឃុំមានផ្លូវល្អសម្រាប់ធ្វើដំណើរ និងចរាចរទំនិញ	- ជួសជុលផ្លូវលំ និងក្រាលខ្សាច់ភ្នំ - ដាក់លូកាត់ផ្លូវ	- ជួសជុលផ្លូវក្រាលគ្រួសក្រហម - សង់ស្ថានបេតុង	
២. ប្រព័ន្ធធារាសាស្ត្រ	សៀវភៅផែនការអភិវឌ្ឍឃុំ ២០១៧-២០២២	ប្រជាពលរដ្ឋអាចមានប្រព័ន្ធធារាសាស្ត្រសម្រាប់ធានាបរិមាណប្រភពទឹកគ្រប់គ្រាន់	- ជួសជុលប្រឡាយទឹក - សាងសង់ទ្វារទឹក - សាងសង់ប្រព័ន្ធធារាសាស្ត្របន្ថែម	- ដឹកប្រឡាយ - សាងសង់ទ្វារទឹក - ស្តារប្រឡាយស្រោចស្រព - ពង្រឹងគណៈកម្មការ	

តម្រូវការនៃការអភិវឌ្ឍន៍	ប្រភពឯកសារ	គោលដៅនៃការអភិវឌ្ឍន៍	យុទ្ធសាស្ត្រនៃការអភិវឌ្ឍន៍	សកម្មភាពជាអាទិភាព	លេខរៀននៅលើផែនទី
៣. ផលិតផលដំណាំរួមផ្សំគ្រប់ប្រភេទ និងបច្ចេកទេសចិញ្ចឹមមាន់ ទា ត្រី	សៀវភៅផែនការអភិវឌ្ឍន៍ឃុំ ២០១៧-២០២២	- ប្រជាពលរដ្ឋទទួលបានចំណេះដឹងបន្ថែមពីការបណ្តុះបណ្តាលដំណាំនិងបន្លែគ្រប់មុខ ហើយបណ្តុះបណ្តាលចិញ្ចឹមជ្រូក ចិញ្ចឹមត្រី	- បណ្តុះបណ្តាលបច្ចេកទេសចិញ្ចឹមមាន់ ទា និងត្រី	- គ្រប់គ្រងធារាសាស្ត្រ - រៀនវគ្គខ្លីពីការដាំដំណាំ - ស្តារប្រឡាយ	
៤. បង្កើនទិន្នផលស្រូវ	សៀវភៅផែនការអភិវឌ្ឍន៍ឃុំ ២០១៧-២០២២	- ប្រជាពលរដ្ឋទទួលបានចំណេះដឹងបន្ថែមពីដំណាំស្រូវ, ប្រើប្រាស់ជីគីមី, ផលិតផលជីកំប៉ុស្តិ៍, បណ្តុះបណ្តាល IPM	- បង្កើនទិន្នផលស្រូវ	- បណ្តុះបណ្តាលដំណាំស្រូវ - ប្រើប្រាស់ជីគីមី - ផលិតជីកំប៉ុស្តិ៍	
៥. កុមារអាយុដល់វ័យសិក្សា និងយុវជនត្រូវបានចូលរៀន សូត្របញ្ចប់	សៀវភៅផែនការអភិវឌ្ឍន៍ឃុំ ២០១៧-២០២២	- កុមារប្រមាណ៦០០នាក់បានចូលរៀននៅថ្នាក់បឋមសិក្សា - ផ្តល់មធ្យោបាយធ្វើដំណើរដល់សិក្សាក្រីក្រចំនួន៥០នាក់	ជំរុញកុមារគ្រប់អាយុឱ្យបានចូលរៀនគ្រប់គ្នា	- បង្កើតថ្នាក់មតេយ្យ - ផ្តល់ត្រូវតេយ្យ បឋមអនុ និងវិទ្យាល័យ - ការផ្សព្វផ្សាយឱ្យឪពុកម្តាយឱ្យកូនចូលរៀន - ផ្តល់សម្ភារៈសិក្សាដល់សិស្សក្រីក្រ - ផ្តល់អាហាររូបករណ៍ដល់សិស្សក្រីក្រ	
៦. មណ្ឌលសុខភាព	សៀវភៅផែនការអភិវឌ្ឍន៍ឃុំ ២០១៧-២០២២	- បង្កើនការយកចិត្តទុកដាក់ទៅលើការពិនិត្យ និងសម្រាប់នៅមណ្ឌលសុខភាព	ផ្សព្វផ្សាយពីសារៈប្រយោជន៍នៃការពិនិត្យផ្ទៃពោះ	- ផ្តល់សេវានៅមូលដ្ឋានផ្តល់ថ្នាំបង្ការ ពិនិត្យផ្ទៃពោះ ពន្យាកំណើត អប់រំសុខភាព - ផ្សព្វផ្សាយពីសារៈប្រយោជន៍នៃការពិនិត្យផ្ទៃពោះចំនួន១៥លើក	
៧. ច្បាប់ប្រឆាំងអំពើហិង្សា	សៀវភៅផែនការអភិវឌ្ឍន៍ឃុំ ២០១៧-២០២២	- ប្រជាពលរដ្ឋទទួលបានចំណេះដឹងបន្ថែមពីការផ្សព្វផ្សាយច្បាប់ប្រឆាំងអំពើហិង្សាក្នុងគ្រួសារនិងសិទ្ធិមនុស្សដល់ប្រជាពលរដ្ឋ	- បង្កើនចំណេះដឹងច្បាប់ទប់ស្កាត់អំពើហិង្សាក្នុងគ្រួសារនិងការគោរពសិទ្ធិមនុស្ស	- ផ្សព្វផ្សាយតាមរយៈទូរទស្សន៍ កាសែត វីទេអូ	
៨. លុបបំបាត់កាត់បន្ថយទំនាស់ដីធ្លី	សៀវភៅផែនការអភិវឌ្ឍន៍ឃុំ ២០១៧-២០២២	- ប្រជាពលរដ្ឋទទួលបានចំណេះដឹងពីការផ្សព្វផ្សាយច្បាប់ភូមិបាល - បង្កកម្មសិទ្ធិដីធ្លីជូនប្រជាពលរដ្ឋ	- បង្កើនចំណេះដឹងច្បាប់ភូមិបាល	- ផ្តល់ប័ណ្ណកម្មសិទ្ធិដីធ្លី - ផ្សព្វផ្សាយច្បាប់ភូមិបាល - ជំរុញប្រជាពលរដ្ឋធ្វើរបង និងព្រំដីឱ្យបានច្បាស់លាស់	
៩. លុបបំបាត់នេសាទខុសច្បាប់	សៀវភៅផែនការអភិវឌ្ឍន៍ឃុំ ២០១៧-២០២២	- ប្រជាពលរដ្ឋទទួលបានចំណេះដឹងពីការផ្សព្វផ្សាយច្បាប់ជលផល	បង្កើនចំណេះដឹងច្បាប់ជលផល	- ជំរុញការនេសាទសាមញ្ញ	

ចំណែកចំនួនគ្រួសារក្នុងឃុំ នឹងមានការកើនឡើងនៅក្នុងឆ្នាំ ២០៣២ ត្រូវបានធ្វើចំណោលតាមរយៈការគណនាដូចខាងក្រោម៖

- ចំនួនប្រជាជនសរុបក្នុងឆ្នាំ ២០១៧ គឺ ៩ ៧២៨ នាក់
- ចំនួនគ្រួសារសរុបក្នុងឆ្នាំ ២០១៧ គឺ ២ ២៣៣ គ្រួសារ
- ចំនួនសមាជិកមធ្យមក្នុងមួយគ្រួសារក្នុងឆ្នាំ ២០១៧ គឺ:

$$៩ ៧២៨ \text{ នាក់} / ២ ២៣៣ \text{ គ្រួសារ} = ៤.៤ \text{ នាក់/គ្រួសារ}$$

- ក្នុងរយៈពេល ១៥ឆ្នាំខាងមុខចំនួនគ្រួសារកើនឡើងបាន:

$$៣ ០៦៤ \text{ នាក់} / ៤.៤ \text{ នាក់/គ្រួសារ} = ៧០៣ \text{ គ្រួសារ}$$

- ដូច្នេះចំនួនគ្រួសារសរុបក្នុងរយៈពេល ១៥ឆ្នាំខាងមុខទៀតមាន:

$$២ ២៣៣ \text{ គ្រួសារ} + ៧០៣ \text{ គ្រួសារ} = ២ ៩៣៦ \text{ គ្រួសារ}$$

តារាងទី២៨៖ ចំណោលប្រជាសាស្ត្រនៃចំនួនគ្រួសារ និងប្រជាជនសរុប(០៥ឆ្នាំ)

ឆ្នាំ	ចំនួនគ្រួសារ	ចំនួនប្រជាជន	
		សរុប	ស្រី
២០១៧	២ ២៣៣	៩ ៧២៨	៥០១៣
២០២២	២ ២៨៧	១០ ៧៤៩	៥ ៥៥៤
២០២៧	២ ៧០២	១១ ៧៧១	៦ ០៨០
២០៣២	២ ៩៣៦	១២ ៧៩២	៦ ៦០៣

តារាងទី២៩៖ ចំណោលប្រជាសាស្ត្រតាមក្រុមអាយុ

ស្ថិតិតាមក្រុមអាយុ(ឆ្នាំ)	ឆ្នាំ ២០២២ (នាក់)		ឆ្នាំ ២០២៧ (នាក់)		ឆ្នាំ ២០៣២ (នាក់)		ផ្សេងៗ
	សរុប	ស្រី	សរុប	ស្រី	សរុប	ស្រី	
អាយុ០-២	៤៦	២១	៥៧	២៦	១០២	៤៦	
អាយុ៣-៤	២៩៣	១៤៣	៣២១	១៥៦	៣៤៨	១៧០	
អាយុ៥	១០២	៥៦	១២៥	៦៩	១៥៦	៨៦	
អាយុ៦	១១៣	៥៦	១៥៧	៧៧	២០៩	១០៣	
អាយុ៧-១១	៨០២	៣៨២	៩៩៨	៤៦៦	១១៧៨	៥៥០	
អាយុ១២-១៤	៩០៦	៤២៣	១៣៨៩	៦៥៨	១៤២៧	៦៧៦	
អាយុ១៥-១៧	២ ៣៤៥	៥៩០	២ ៤៨៩	៦៥៨	២៥២៧	៦៧៦	
អាយុ១៨-២៤	១ ៣៣៨	៧១៩	១ ៤៥៦	៧៨៣	១ ៥០៣	៨០៨	

ស្ថិតិតាមក្រុមអាយុ(ឆ្នាំ)	ឆ្នាំ ២០២២ (នាក់)		ឆ្នាំ ២០២៧ (នាក់)		ឆ្នាំ ២០៣២ (នាក់)		ផ្សេងៗ
	សរុប	ស្រី	សរុប	ស្រី	សរុប	ស្រី	
អាយុ២៥- ៣៥	១ ៤៦៨	៨៣៧	១ ៥៨២	៨៩៨	១ ៦២៣	៩២០	
អាយុ៣៦- ៤៥	១ ៤៧៨	៧៤៧	១ ៥៩៦	៨០៦	១ ៦៥៩	៨៨៩	
អាយុ៤៦- ៦០	១ ០៦៨	៨៥២	១ ១៨៩	៩១៨	១ ២៥៦	៩៥៤	
អាយុ៦១ឆ្នាំឡើង	១ ០៨៩	៧២៨	១ ១២៣	៨០៣	១ ២៧៥	៩៤៦	
ចំនួនប្រជាពលរដ្ឋសរុប	១០៧៤៩	៥៥៥៤	១១៧៧១	៦០៨០	១២៧៩២	៦៦០៣	

២.១.៣.តម្រូវការដីធ្លីជាមូលដ្ឋាន១៩៩៣

ក. តម្រូវការដីលំនៅឋាន៖

ចំពោះដីភូមិសំដៅទៅលើដីសម្រាប់សង់ផ្ទះ និងសម្រាប់ស្ថានដំណាំដុំវិញផ្ទះតាមគ្រួសារ។ នៅក្នុងឆ្នាំ ២០១៧ ដែលជាឆ្នាំគោលយើងបានដឹងថា ដីលំនៅឋានមានទំហំ **៣៦៧ ហិកតា** និងមានគ្រួសារ សរុបចំនួន **២ ២៣៣គ្រួសារ** គឺជាស្ថានភាពរស់នៅរបស់ប្រជាជនមានភាពសមស្រប មិនមានបញ្ហាពីការខ្វះដីសម្រាប់លំនៅឋានឡើយ លើកលែងតែគ្រួសារមួយចំនួនតូច គឺស្មើចំនួន ៧៤គ្រួសារប៉ុណ្ណោះ ដែលមិនមានដីសម្រាប់សាងសង់លំនៅឋាន ហើយបច្ចុប្បន្នមានចំនួន ២គ្រួសារកំពុងរស់នៅលើដីចំណីប្រឡាយជាដីសាធារណៈ (យោងតាមទិន្នន័យក្នុងជំពូកទី១ ត្រង់ចំណុច ១.៣.១ អំពីការកាន់កាប់ និងគ្រប់គ្រងការប្រើប្រាស់ដី) ដែលត្រូវយកចិត្តទុកដាក់ដោះស្រាយជូនតាមរយៈដីសម្បទានដីសង្គមកិច្ច មាននៅទីតាំងក្រៅឃុំតាមការសម្រេចរបស់គណៈកម្មាធិការសម្បទានដីសង្គមកិច្ច (នៅក្នុងឃុំកំពង់ត្របែក ពុំមានដីឯកជនរបស់រដ្ឋសម្រាប់គោលដៅសម្បទានសង្គមកិច្ច) ព្រមទាំងមានចំនួន ៧២គ្រួសារកំពុងរស់នៅជាមួយឪពុកម្តាយ ដែលអាចរស់នៅស្នងបន្តពីឪពុកម្តាយបាន។

ក្នុងឆ្នាំ២០១៧ ផ្ទៃដីលំនៅឋានជាមធ្យមសម្រាប់មួយគ្រួសារមានចំនួន៖

$$៣៦៧ \text{ ហិកតា} / ២ ២៣៣ \text{ គ្រួសារ} = ០,១៦ \text{ ហិកតា/គ្រួសារ}$$

តែបើតាមអនុក្រឹត្យលេខ ១៩ ស្តីពីសម្បទានដីសង្គមកិច្ច ចែងតម្រូវឱ្យមានដីលំនៅឋាន យ៉ាងច្រើន ០,២៥ហិកតា ក្នុងមួយគ្រួសារ ដែលអាចប្រើប្រាស់សម្រាប់ដោះស្រាយជូន ២គ្រួសារ ដែលគ្មានដីពិតប្រាកដសម្រាប់លំនៅឋាន ដើម្បីអាចទទួលបានដីសម្បទានសង្គមកិច្ចពីរដ្ឋ ដែលមាននៅទីតាំងផ្សេងពីឃុំកំពង់ត្របែកនេះ។

ដូច្នេះដើម្បីធានានិរន្តរភាពនៃការរស់នៅដូចបច្ចុប្បន្ន ចំពោះប្រជាជនដែលមានកំណើនក្នុងរយៈពេល ១៥ឆ្នាំ ខាងមុខ ត្រូវការដោះស្រាយដីសម្រាប់លំនៅឋានមួយចំនួនតាមការគណនាដូចខាងក្រោម៖

- ក្នុងរយៈពេល១៥ឆ្នាំខាងមុខប្រជាជនកើនឡើងចំនួន៖ ៣ ០៦៤

- ចំនួនសមាជិកមធ្យមក្នុងមួយគ្រួសារមាន: ៤,៤ នាក់/គ្រួសារ
- តម្រូវការដីលំនៅឋានក្នុង១គ្រួសារមានចំនួន ០,១៦ ហិកតា/គ្រួសារ
- ក្នុងរយៈពេល១៥ឆ្នាំខាងមុខចំនួនគ្រួសារកើនឡើងបាន:

$$៣ ០៦៤នាក់ / ៤,៤ នាក់/គ្រួសារ = ៧០៣គ្រួសារ$$

- ក្នុងរយៈពេល១៥ឆ្នាំ (២០១៧-២០៣២) ដីលំនៅឋានត្រូវកើនឡើង:

$$៧០៣គ្រួសារ \times ០,១៦ហិកតា/គ្រួសារ = ១១២ហិកតា$$

- ដូច្នេះរហូតដល់ឆ្នាំ ២០៣២ ដីលំនៅឋាននៅក្នុងឃុំកំពង់ត្របែកត្រូវកើនឡើងដល់:

$$៣៦៧ហិកតា + ១១២ហិកតា = ៤៧៩ហិកតា$$

- ចំណែកការដោះស្រាយដីលំនៅឋានជូនគ្រួសារដែលគ្មានដីពិតប្រាកដចំនួន ២គ្រួសារតាមរយៈសម្បទានសង្គមកិច្ចមានចំនួន: ២ គ្រួសារ \times ០,១៦ ហិកតា/គ្រួសារ = ០,៣២ ហិកតា

តារាងទី៣០៖ តម្រូវការដីសម្រាប់លំនៅឋានក្នុងឆ្នាំ២០៣២

បរិយាយ	២០១៧ បច្ចុប្បន្ន	អនាគត ២០៣២	បម្រែបម្រួលតម្រូវការដី
គ្រួសារ	២ ២៣៣គ្រួសារ	២ ៩៣៦គ្រួសារ	៧០៣គ្រួសារ
តម្រូវការដីលំនៅឋាន	៣៦៧ហិកតា	៤៧៩ហិកតា	១១២ហិកតា

ខ. ដីកសិកម្ម

ចំពោះដីកសិកម្មសំដៅទៅលើដីសម្រាប់ធ្វើស្រែប្រាំង ស្រែវស្សា និងដីចំការដំណាំ តែសម្រាប់ឃុំកំពង់ត្របែកនេះ ដីកសិកម្មគឺជាដីស្រែតែប៉ុណ្ណោះ ពីព្រោះនៅក្នុងឃុំកំពង់ត្របែកពុំមានដីចំការឡើយ គឺមានតែដីប្រជាពលរដ្ឋដាំដំណាំរួមផ្សំតិចតួចនៅជុំវិញផ្ទះ ដែលបានចាត់ចូលជាដីភូមិរួចហើយ។ នៅក្នុងឆ្នាំ ២០១៧ ដែលជាឆ្នាំគោលយើងបានដឹងថា ដីកសិកម្មមានទំហំ ២ ១៩៨ ហិកតា និងមានគ្រួសារសរុបចំនួន ២ ២៣៣គ្រួសារ អាចធ្វើស្រែផលិតស្រូវបានសល់ពីការហូបចុកខ្លះសម្រាប់ការនាំចេញទៅទីផ្សារដោះស្រាយជីវភាពគឺជាស្ថានភាព ដែលប្រជាពលរដ្ឋអាចរស់នៅក្នុងជីវភាពសមរម្យបាន លើកលែងតែគ្រួសារមួយចំនួនតូចគឺស្មើចំនួន ២ គ្រួសារប៉ុណ្ណោះ ដែលមិនមានដីសម្រាប់ធ្វើកសិកម្មជាលក្ខណៈគ្រួសារផ្ទាល់ខ្លួន ហើយកំពុងស៊ីឈ្នួលគេ(យោងតាមទិន្នន័យក្នុងជំពូកទី១ ត្រង់ចំណុច ១.៣.១ អំពីការកាន់កាប់ និងគ្រប់គ្រងការប្រើប្រាស់ដី) ដែលត្រូវយកចិត្តទុកដាក់ដោះស្រាយជូនពួកគាត់តាមរយៈដីសម្បទានដីសង្គមកិច្ចដែលមាននៅទីតាំងក្រៅឃុំ តាមការសម្រេចរបស់គណៈកម្មាធិការសម្បទានដីសង្គមកិច្ច (នៅក្នុងឃុំកំពង់ត្របែកពុំមានដីឯកជនរបស់រដ្ឋសម្រាប់គោលដៅសម្បទានសង្គមកិច្ច)។

ដូច្នេះបច្ចុប្បន្នទំហំដីកសិកម្មសម្រាប់មួយគ្រួសារមានចំនួន៖

$$២ ១៩៨ ហិកតា / ២ ២៣៣គ្រួសារ = ០,៩៨ហិកតា/ គ្រួសារ$$

តែបើតាមអនុក្រឹត្យលេខ ១៩ ស្តីពីសម្បទានដីសង្គមកិច្ច ចែងតម្រូវឱ្យមានដីកសិកម្មយ៉ាងច្រើន ២ ហិកតា ក្នុង ១ គ្រួសារ ដែលអាចប្រើប្រាស់សម្រាប់ដោះស្រាយជូន ២គ្រួសារដែលគ្មានដីពិតប្រាកដសម្រាប់ ធ្វើកសិកម្ម ជាលក្ខណៈគ្រួសារ ដើម្បីអាចទទួលបានដីសម្បទានសង្គមកិច្ចពីរដ្ឋ ដែលមាននៅទីតាំងផ្សេងពី ឃុំកំពង់ត្របែកនេះ។

ដូច្នេះដើម្បីធានានិរន្តរភាពនៃការរស់នៅដូចបច្ចុប្បន្ន ចំពោះប្រជាជនដែលមានកំណើនក្នុងរយៈពេល ១៥ឆ្នាំខាងមុខ ត្រូវការដោះស្រាយដីសម្រាប់ធ្វើកសិកម្មចំនួនតាមការគណនាដូចខាងក្រោម៖

- ក្នុងរយៈពេល១៥ឆ្នាំខាងមុខ គ្រួសារកើនឡើងចំនួន៖ ៧០៣គ្រួសារ

- ដូច្នេះក្នុងរយៈពេល១៥ឆ្នាំ (២០១៧-២០៣២) ដីកសិកម្មត្រូវកើនឡើង៖

$$៧០៣គ្រួសារ \times ០,៩៨ ហិកតា/គ្រួសារ = ៦៨៩ហិកតា$$

- ដូច្នេះក្នុងរយៈពេល១៥ឆ្នាំ (២០១៧-២០៣២) ដីកសិកម្មសរុបមានចំនួន៖

$$២ ១៩៨ហិកតា + ៦៨៩ហិកតា = ២ ៨៨៧ ហិកតា$$

- ចំណែកការដោះស្រាយដីកសិកម្មជូនគ្រួសារដែលគ្មានដីពិតប្រាកដចំនួន ២ គ្រួសារតាមរយៈ សម្បទានសង្គមកិច្ចមានចំនួន៖ ២ គ្រួសារ \times ០,៩៨ ហិកតា/គ្រួសារ = ១,៩៦ ហិកតា

តារាងទី៣១៖ តម្រូវការដីសម្រាប់កសិកម្មក្នុងឆ្នាំ២០៣២

បរិយាយ	២០១៧ បច្ចុប្បន្ន	អនាគត ២០៣២	បម្រែបម្រួលតម្រូវការដី
គ្រួសារ	២ ២៣៣គ្រួសារ	២ ៩៣៦គ្រួសារ	៧០៣គ្រួសារ
តម្រូវការដីកសិកម្ម	២ ១៩៨ហិកតា	២ ៨៨៧ហិកតា	៦៨៩ហិកតា

គ. ដីព្រៃឈើ

ព្រៃឈើផ្តល់នូវផលិតផលនានា ដូចជា ឈើហ៊ុប ឈើគ្រឿងសង្ហារឹម ឈើបង្កោល ឧស និងអនុផល នានា មានជំរ រលី ឱសថ ដែលគាំទ្រដល់ការចិញ្ចឹមជីវិតរបស់ប្រជាជននៅជនបទ តាមរយៈការប្រើប្រាស់ ដោយផ្ទាល់ ឬតាមរយៈការលក់ដូរ។ ទន្ទឹមនេះ ព្រៃឈើក៏បានដើរតួយ៉ាងសំខាន់ក្នុងចំណោមតួនាទីដទៃ ទៀត ដូចជាទាក់ទាញទឹកភ្លៀង បញ្ចុះសីតុណ្ហភាព មានអាកាសធាតុបរិសុទ្ធ (ផ្តល់ខ្យល់អាកាសបរិសុទ្ធ) បញ្ចេញឧស្ម័នអុកស៊ីសែន (ជួយស្រូបយកឧស្ម័នកាបូននិច និងបញ្ចេញឧស្ម័នអុកស៊ីសែនដល់មនុស្ស) ការពារគ្រោះធម្មជាតិ (ជួយទប់ទល់ខ្យល់ព្យុះទឹកជំនន់ជួយការពារការហូរព្រោះដី និងបាក់ដី) ធ្វើឱ្យដីមានជី ជាតិជាតំបន់ទេសចរធម្មជាតិ។ ចំណែកព្រៃឈើចិញ្ចឹមសាបជា ជម្រកត្រីពង ផ្តល់ជីជាតិដី សម្រាប់ធ្វើ កសិកម្ម រក្សាជីវសាស្ត្រចម្រុះ។

ចំពោះស្ថានភាពប្រើប្រាស់ដីនៅ ឃុំកំពង់ត្របែក បច្ចុប្បន្នមិនមានដីព្រៃឈើនោះទេ។ តែទោះជា យ៉ាងណា ដោយយល់ឃើញពីសារៈសំខាន់នៃព្រៃឈើ ដែលមានផលប្រយោជន៍ផ្ទាល់ដល់ជីវភាពរស់នៅរបស់

ប្រជាជនក្នុងឃុំមិនអាចខ្វះបាន ចបានរៀបរាប់ខាងលើ ដូចនេះក្រុមប្រឹក្សាឃុំ ជំនាញពាក់ព័ន្ធ និងប្រជាជន ក្នុងឃុំគួរខិតខំយកចិត្តទុកដាក់ដល់ការដាំដើមឈើនៅតាមទីសាធារណៈ ដូចជាតាមដងផ្លូវ ប្រឡាយទឹក ទីទួល ដែលទំនេរ សាលាឃុំ សាលារៀន មណ្ឌលសុខភាព និងតាមវត្តអារាមជាដើម ។ល។ ដើម្បីឱ្យមានដើមឈើ ពណ៌បៃតងនៅពេញទូទាំងឃុំ។

ឃ. ធនធានទឹក

ឃុំកំពង់ត្របែក ជាឃុំមានសក្តានុពលទៅលើផ្នែកកសិកម្មដំណាំស្រូវ ដែលនាំឱ្យឃុំកំពង់ត្របែក មាន គោលដៅអភិវឌ្ឍន៍រយៈពេលវែងរបស់ខ្លួនផ្ដោតសំខាន់ទៅលើកសិកម្មដំណាំស្រូវនេះ មិនអាចគេចចេញ បានឡើយ។ ដូច្នេះដើម្បីជំរុញវិស័យកសិកម្មដំណាំស្រូវ កត្តាចាំបាច់មួយក្នុងចំណោមកត្តាជាច្រើន គឺមាន កត្តាទឹកជាកត្តាសំខាន់ដែលត្រូវយកចិត្តទុកដាក់ ដោយត្រូវធ្វើយ៉ាងណាឱ្យមានទឹកគ្រប់គ្រាន់សម្រាប់ការ ស្រោចស្រពបានគ្រប់រដូវកាលទៅលើដីស្រែទាំងអស់ ដែលឃុំមាន ដើម្បីដោះស្រាយទឹកពេលមានគ្រោះរាំង ស្ងួត និងធ្វើស្រែបង្កើនរដូវឱ្យទទួលបានផលិតភាពខ្ពស់ជួយផ្គត់ផ្គង់ដល់ការហូបចុក និងជំរុញការនាំចេញ បង្កើនសេដ្ឋកិច្ចគ្រួសារក៏ដូចសេដ្ឋកិច្ចជាតិ ដើម្បីឆ្លើយតបបានទៅនឹងគោលនយោបាយរបស់រាជរដ្ឋាភិបាល ស្តីពីការជំរុញផលិតកម្មស្រូវ និងការនាំចេញអង្ករ។ ដូច្នេះឃុំកំពង់ត្របែក ដែលបច្ចុប្បន្នមានប្រព័ន្ធធារាសាស្ត្រ ស្រាប់គ្រប់គ្រាន់ ហើយនោះត្រូវធ្វើការស្តារ និងកែលម្អទៅលើប្រព័ន្ធធារាសាស្ត្រទាំងនោះឱ្យបានប្រសើរ ឡើងវិញ ដើម្បីមានលទ្ធភាពប្រើប្រាស់ក្នុងការបង្ហូរនាំទឹកស្រោចស្រពគ្របដណ្តប់ទៅលើផ្ទៃដីស្រែក្នុងឃុំ ទាំងមូលបានតាមតម្រូវការ ដោយធ្វើស្រែឱ្យបានច្រើនដង (២ទៅ៣ដង) ក្នុងមួយឆ្នាំ។ ដោយឡែកទំនប់ អាង ស្តាក់ទឹកស្តុកទុក ស្ថានភាពដីក្នុងឃុំកំពង់ត្របែក ពុំមានទីតាំងណាសមស្របដល់ការរៀបចំបានឡើយ ដែល ចាំបាច់ត្រូវស្វែងរកប្រភពទឹកពីកន្លែងផ្សេងជាពិសេសប្រភពទឹកពីទន្លេ បឹង ដើម្បីនាំយកមកស្រោចស្រពក្នុងឃុំ បានតាមរយៈប្រឡាយមេ ដែលបច្ចុប្បន្ននៅក្នុងឃុំមួយខ្សែរួចហើយគឺប្រឡាយវែកោ។

ចំណែកការនេសាទ និងវារីវប្បកម្ម នៅក្នុងឃុំបច្ចុប្បន្នមានការនេសាទជាលក្ខណៈគ្រួសារតិចតួច នៅតាមប្រឡាយទឹក និងក្នុងស្រែនារដូវវស្សាតែប៉ុណ្ណោះ។ តែសម្រាប់ថ្ងៃអនាគត ប្រជាពលរដ្ឋក្នុងឃុំគួរយក ចិត្តទុកដាក់ក្នុងការចិញ្ចឹមត្រី ដែលផ្តល់ជាប្រភពប្រូតេអ៊ីនសាច់ដ៏សំខាន់បំផុតសម្រាប់ប្រជាពលរដ្ឋក្នុងឃុំ គួរទទួលបាននូវអាហារ សម្រាប់ទ្រទ្រង់សុខភាព និងជីវិតរស់នៅបែបនេះ។ នៅក្នុងឃុំកំពង់ត្របែក ស្ថានភាព សមស្របគួរចិញ្ចឹមត្រីតាមបែបចិញ្ចឹមក្នុងស្រះខ្នាតតូច ស្រះចិញ្ចឹមត្រីតាមគ្រួសារ និងកសិដ្ឋានចិញ្ចឹមត្រីក្នុង ស្រែ ដែលជាទម្រង់មួយនៃការបង្កើនបរិមាណត្រី ដោយអាចបង្កើនផលិតភាពផលផលតាមវាលស្រែ ហើយ មានប្រយោជន៍ក្នុងការប្រើត្រីសម្រាប់ទប់ទល់សត្វល្អិត និងដង្កូវហ្លួងក្នុងស្រែដែលបំផ្លាញផលស្រូវផងដែរ។

ង. ហេដ្ឋារចនាសម្ព័ន្ធ និងការប្រើប្រាស់ជាសាធារណៈផ្សេងៗទៀត

ង.១. វិស័យអប់រំ

កុមារគ្រប់រូបមានសិទ្ធិរៀនសូត្រ មិនថាពួកគេស្ថិតនៅក្នុងកាលៈទេសៈបែបណានោះឡើយ។ ការផ្តល់ការគាំទ្រគ្រប់គ្រាន់ដល់ការរៀនសូត្ររបស់កុមារ មានសារៈសំខាន់យ៉ាងខ្លាំង ដើម្បីឱ្យពួកគេអាចអភិវឌ្ឍខ្លួនឈានទៅសម្រេចបានសក្តានុពលរបស់ពួកគេ។ យ៉ាងណាមិញនៅក្នុងឃុំកំពង់ត្របែកទៅថ្ងៃអនាគតក្នុងរយៈពេល១៥ឆ្នាំទៅមុខនឹងមានការកើនឡើងនូវចំនួន កុមារ និងមនុស្សវ័យជំទង់ក្នុងវ័យសិក្សា ដូចមានការគណនាក្នុងចំណុច ២.១.២ ស្តីពីចំណោលប្រជាសាស្ត្រខាងលើ ដែលចាំបាច់ត្រូវគិតគូរដោះស្រាយបន្ទប់រៀនបន្ថែមគ្រប់កម្រិតនៅតាមទីតាំងសាលារៀនដែលមានស្រាប់ក្នុងពេលបច្ចុប្បន្ន។

❖ មត្តេយ្យសិក្សា:

- ក្នុងរយៈពេល ១៥ ឆ្នាំខាងមុខ កុមារមានអាយុពី ៣-៥ ឆ្នាំ នឹងកើនឡើងចំនួន: ៥០៤នាក់
- តាមរយៈមន្ទីរអប់រំ យុវជន និងកីឡាខេត្តព្រៃវែង បានឱ្យដឹងពីការកំណត់សម្រាប់មត្តេយ្យសាលាក្នុងមួយថ្នាក់មានចំណុះកុមារសិក្សារៀនសូត្រ ៥០ នាក់
- ដូច្នេះក្នុងរយៈពេល ១៥ ឆ្នាំ (២០១៧-២០៣២) បន្ទប់សិក្សាសម្រាប់ថ្នាក់មត្តេយ្យត្រូវការបន្ថែមចំនួន: $504 \text{ នាក់} / 50 \text{ នាក់} / \text{បន្ទប់} = 10 \text{ បន្ទប់}$
- ដែលនឹងត្រូវការសាងសង់អគារសិក្សាដែលមាន ១០ បន្ទប់បន្ថែមចំនួន: $10 \text{ បន្ទប់} / 5 \text{ បន្ទប់} / \text{អគារ} = 2 \text{ អគារ}$

❖ បឋមសិក្សា

- ក្នុងរយៈពេល ១៥ ឆ្នាំខាងមុខ សិស្សមានអាយុពី ៦-១១ ឆ្នាំកើនឡើងចំនួន: ១ ៧៩១នាក់
- ដូច្នេះក្នុងរយៈពេល ១៥ ឆ្នាំ (២០១៧-២០៣២) បន្ទប់សិក្សាសម្រាប់ថ្នាក់បឋមសិក្សាត្រូវការបន្ថែមចំនួន: $1791 \text{ នាក់} \div 50 \text{ នាក់} / \text{បន្ទប់} = 35 \text{ បន្ទប់}$
- ដែលនឹងត្រូវការសាងសង់អគារសិក្សាដែលមាន ៣៥ បន្ទប់បន្ថែមចំនួន: $35 \text{ បន្ទប់} \div 5 \text{ បន្ទប់} / \text{អគារ} = 7 \text{ អគារ}$
- តែក្នុងករណីត្រូវរៀន ២វេនក្នុងមួយថ្ងៃដូចបច្ចុប្បន្នត្រូវការបន្ថែមអគារសិក្សាតែចំនួន: $7 \text{ អគារ} / \text{វេន} \div 2 \text{ វេន} = 4 \text{ អគារ}$

❖ អនុវិទ្យាល័យ

- ក្នុងរយៈពេល ១៥ ឆ្នាំខាងមុខ សិស្សមានអាយុពី ១២-១៤ ឆ្នាំនឹងកើនឡើងចំនួន: ១ ០២៣នាក់
- ដូច្នេះក្នុងរយៈពេល ១៥ ឆ្នាំ (២០១៧-២០៣២) បន្ទប់សិក្សាសម្រាប់ថ្នាក់អនុវិទ្យាល័យសិក្សាត្រូវ

ការបន្ថែមចំនួន:

$$១ ០២៣នាក់ \div ៥០ នាក់/បន្ទប់ = ២០បន្ទប់$$

- ដែលនឹងត្រូវការសាងសង់អគារសិក្សាដែលមាន ២០ បន្ទប់បន្ថែមចំនួន:

$$២០ បន្ទប់ \div ៥ បន្ទប់/អគារ = ៤អគារ$$

- តែក្នុងករណីត្រូវរៀន ២វេនក្នុងមួយថ្ងៃដូចបច្ចុប្បន្នត្រូវការបន្ថែមអគារសិក្សាតែចំនួន:

$$៤ អគារ/ វេន \div ២ វេន = ២ អគារ$$

❖ វិទ្យាល័យ

- ក្នុងរយៈពេល ១៥ ឆ្នាំខាងមុខ សិស្សមានអាយុពី ១៥-១៧ ឆ្នាំនឹងកើនឡើងចំនួន: ២ ៥២៧នាក់

- ដូច្នេះក្នុងរយៈពេល ១៥ ឆ្នាំ (២០១៧-២០៣២) បន្ទប់សិក្សាសម្រាប់ថ្នាក់អនុវិទ្យាល័យសិក្សាត្រូវការបន្ថែមចំនួន:

$$២ ៥២៧នាក់ \div ៥០ នាក់/បន្ទប់ = ៥០ បន្ទប់$$

- ដែលនឹងត្រូវការសាងសង់អគារសិក្សាដែលមាន ៥០បន្ទប់បន្ថែមចំនួន:

$$៥០បន្ទប់ \div ៥ បន្ទប់/អគារ = ១០អគារ$$

- តែក្នុងករណីត្រូវរៀន ២វេនក្នុងមួយថ្ងៃដូចបច្ចុប្បន្នត្រូវការបន្ថែមអគារសិក្សាតែចំនួន:

$$១០អគារ/ វេន \div ២ វេន = ៥អគារ$$

តារាងទី៣២៖ តម្រូវការដីសម្រាប់សេវាអប់រំក្នុងឆ្នាំ២០៣២

បរិយាយ	បច្ចុប្បន្ន២០១៧	អនាគត ២០៣២	បម្រែបម្រួល
សាលាមត្តេយ្យ			
សិស្ស	៨០នាក់	៥០៤នាក់	៤២៤នាក់
បន្ទប់	៣បន្ទប់	១០បន្ទប់	៧បន្ទប់
អគារ	២អគារ	២អគារ	០អគារ
សាលាបឋមសិក្សា			
សិស្ស	១៧៤២នាក់	១ ៧៩១នាក់	៤៩នាក់
បន្ទប់	៦២បន្ទប់	៣៥បន្ទប់	០បន្ទប់
អគារ	៦អគារ	៧អគារ	១អគារ
អនុវិទ្យាល័យ			
សិស្ស	៣៩៤នាក់	១ ០២៣នាក់	៦២៩នាក់
បន្ទប់	១០បន្ទប់	២០បន្ទប់	១០បន្ទប់

អគារ	១អគារ	៤អគារ	៣អគារ
វិទ្យាល័យ			
សិស្ស	៦១៦នាក់	២៥២៧នាក់	១ ៩១១នាក់
បន្ទប់	៤៩	៥០	១បន្ទប់
អគារ	១	៥	៤អគារ

ង. ២. វិស័យសុខាភិបាល

តាមការស្រាវជ្រាវរកឃើញដែលបានរៀបរាប់ក្នុងជំពូកទី ១ នៃរបាយការណ៍នេះបានឱ្យដឹងថានៅក្នុង ឃុំកំពង់ត្របែក មានមណ្ឌលសុខភាពមួយកន្លែង ដែលមានលទ្ធភាពផ្តល់សេវាកម្មក្នុងការព្យាបាលជូន ប្រជាពលរដ្ឋក្នុងឃុំសមស្របតាមគោលការណ៍របស់វិស័យសុខាភិបាល ហើយនៅថ្ងៃអនាគត១៥ឆ្នាំទៅមុខ នឹងមិនមានផែនការបង្កើនបន្ថែមមណ្ឌលសុខភាពនោះទេ ដោយគ្រាន់តែជំរុញការផ្តល់សេវាកម្មពីមណ្ឌល សុខភាពមួយនេះជូនដល់ប្រជាពលរដ្ឋនៅក្នុងឃុំឱ្យបានប្រសើរឡើងតែប៉ុណ្ណោះ ហើយក៏នឹងអាចផ្តល់លទ្ធភាព ឱ្យមានគ្លីនិចឯកជនបំពេញបន្ថែមទៀតផងដែរ។

ង. ៣. អគ្គិសនី

អគ្គិសនីមានសារៈសំខាន់ណាស់សម្រាប់ជីវិតរស់នៅរបស់មនុស្សយើង។ អគ្គិសនីផ្តល់ឱ្យយើងនូវ សន្តិសុខ សុវត្ថិភាព សុខភាព និងភាពសំបូររុងរឿង ដូចជាជួយដោះស្រាយបញ្ហា និងធ្វើឱ្យកាន់តែប្រសើរ ឡើងនូវសន្តិសុខសុវត្ថិភាព ការប្រែប្រួលអាកាសធាតុ ផលិតកម្មស្បៀងអាហារ និងការពង្រឹងសេដ្ឋកិច្ច ដោយរួមទាំង ការអប់រំ និងការកម្សាន្តផងដែរ។

ចំពោះស្ថានភាពការប្រើប្រាស់អគ្គិសនីនៅក្នុងឃុំកំពង់ត្របែក បច្ចុប្បន្នមានគ្រួសារប្រជាពលរដ្ឋ ប្រមាណ៨៤% បានភ្ជាប់បណ្តាញអគ្គិសនីប្រើប្រាស់ នៅសល់គ្រួសារប្រមាណតែ ១៦% ប៉ុណ្ណោះដែល ជាចំនួនតិចមិនទាន់បានទទួលសេវាកម្មនេះនៅឡើយ។ ដូច្នោះនៅពេលអនាគត១៥ឆ្នាំទៅមុខនឹងមានការ កើនឡើងចំនួនគ្រួសារថែមទៀត អាជ្ញាធរពាក់ព័ន្ធគ្រប់ជាន់ថ្នាក់ ជាពិសេសក្រុមប្រឹក្សាឃុំកំពង់ត្របែក ត្រូវខិតខំ យកចិត្តទុកដាក់ ក្នុងការដោះស្រាយពង្រីកបណ្តាញអគ្គិសនីភ្ជាប់ផ្គត់ផ្គង់ឱ្យដល់គ្រប់គ្រួសារបានប្រើប្រាស់។

ង. ៤. ទីលានចាក់សំរាម

សំរាម គឺជារបស់អ្វីដែលធ្លាក់ក្បែរខ្លួនមនុស្ស ឬធ្លាក់ទៅកន្លែងផ្សេងៗ ដូច្នោះសំរាមគឺជាអ្វីដែល បំបែកចេញពីបរិស្ថានយើង និងជាការបង្កើតកន្លែងគម្របមួយផ្សេងទៀតប្រសិនបើយើងមិនប្រុងប្រយ័ត្ន។ មាន គំនរសំរាម នៅពេលមានភ្លៀងធ្លាក់ចុះមក គឺដូចជាការចម្រោះជាតិពុល គ្រប់បែបយ៉ាង ឱ្យហូរជ្រាបទៅ បំពុលដី បំពុលទឹក និងបំពុលដល់ប្រភពទឹកនៅក្នុងស្រទាប់ដីខាងក្រោម ជាហេតុធ្វើឱ្យទឹកស្អាតក្លាយជា

ទឹកមិនស្អាត មានលោហៈធ្ងន់ និងជួនកាលមានបាក់តេរីកាច្ច។ ដែលនៅពេលនោះ មានលេចឡើងនូវ ជំងឺរាតត្បាតផ្សេងៗដោយសារតែការទទួលទានទឹកមិនស្អាត។

ចំពោះសំរាមនៅក្នុងឃុំកំពង់ត្របែក បច្ចុប្បន្នប្រជាពលរដ្ឋភាគច្រើនបោះចោលសំរាមនៅក្បែរផ្ទះ ខ្លះចោលរាយប៉ាយនៅតាមផ្លូវ ខ្លះដុតចោល ដែលធ្វើឱ្យរងការបំពុលពីផ្សែងដុត និងបាត់បង់សោភ័ណ ភាពក្នុងភូមិឃុំ។ ដើម្បីអាចគ្រប់គ្រងសំរាមបាន ឃុំត្រូវរកទីតាំងនៅក្នុងឃុំដែលនៅដាច់ ដោយឡែកឆ្ងាយពី ភូមិធ្វើទីលានចាក់សំរាមមួយកន្លែង ដើម្បីប្រមូលសំរាមដែលមាននៅក្នុងឃុំទៅរក្សាទុកឱ្យបានគត់មត់ ឬត្រូវ ប្រមូលសំរាមប្លាស្ទិកយកទៅកែច្នៃផលិតឡើងវិញចំណែកសំរាមពីផ្ទះបាយ និងស្លឹកឈើផ្សេងពីប្លាស្ទិក អាចកែច្នៃធ្វើជីដូចជាជីកំប៉ុស្តជាដើម ដើម្បីប្រើប្រាស់ក្នុងការបង្កើនគុណភាពដីដាំដុះ។ ជារួមសំខាន់ជាង គេបំផុត គឺត្រូវលុបបំបាត់សំរាមប្លាស្ទិកឱ្យអស់ពីភូមិ ឃុំ។

ង.៥. ដឹកបំបាត់

ជាទូទៅពិធីបូជាសពមានពីរបែបគឺពិធីដុតសព និងកប់សពរក្សាក្នុងដី ដែលពិធីទាំងពីរនេះពិធីកប់សព ត្រូវការប្រើប្រាស់ដីដែលធ្វើឱ្យមានការបាត់បង់ដីសម្រាប់ប្រើប្រាស់បម្រើឱ្យការអភិវឌ្ឍន៍ក្នុងសហគមន៍ដែល មនុស្សរស់នៅ។ នៅក្នុងឃុំកំពង់ត្របែកបច្ចុប្បន្នក៏មានពិធីទាំងពីរនេះដែរ ហើយការប្រើប្រាស់ដីនៅក្នុង ឃុំកំពង់ត្របែក នេះក៏មានតម្រូវការកាន់តែច្រើនឡើងស្របទៅនឹងកំណើនប្រជាពលរដ្ឋទៅអនាគត ដែល ចាំបាច់អាជ្ញាធរដែនដីពាក់ព័ន្ធជាពិសេសក្រុមប្រឹក្សាឃុំកំពង់ត្របែក ត្រូវខិតខំយកចិត្តទុកដាក់គិតគូរអំពីពិធី បូជាសពនេះដែលនឹងកើតឡើងជាបន្តបន្ទាប់ ដោយគួរខិតខំលប់បំបាត់ការបញ្ចុះសពដោយកប់ក្នុងដី ហើយ ជំនួសមកវិញដោយការរៀបចំឱ្យមានកន្លែងបូជាសពនៅតាមវត្តអារាម ឬកន្លែងណាផ្សេងដាច់ឆ្ងាយពីភូមិ ដែលជាជម្រើសល្អបំផុត។

ង.៦. ស្រះ និងអណ្តូងទឹក

ទឹកគឺជាផ្នែកមួយនៃធាតុដ៏សំខាន់បំផុតសម្រាប់រាងកាយមនុស្ស ជាពិសេសសម្រាប់សុខភាព ដើម្បី ធានាបាននូវការរស់រានមានជីវិតរបស់មនុស្ស។ ទឹកអាចនឹងមាននៅគ្រប់ទីកន្លែង ប៉ុន្តែមិនត្រូវបានយកមក សម្រាប់ការទទួលទានបានទាំងអស់នោះទេ គឺត្រូវការទឹកដែលស្អាត។ នៅក្នុងឃុំកំពង់ត្របែក បច្ចុប្បន្នមានការ ប្រើប្រាស់ទឹកស្អាតសម្រាប់ទទួលទានតាមរយៈការប្រើទឹកស្រះ និងអណ្តូងដូចបានរៀបរាប់ក្នុងជំពូកទី១នៃ របាយការណ៍នេះ ប៉ុន្តែបានរកឃើញថា ចំនួនស្រះទឹក និងអណ្តូងទាំងអស់នេះមិនមានបរិមាណគ្រប់គ្រាន់ សម្រាប់បំពេញតម្រូវរបស់មនុស្ស និងសត្វចិញ្ចឹមគ្រប់គ្រាន់នាវេលាជូនប្រជាពលរដ្ឋឡើយ។

ដូច្នេះដើម្បីឆ្លើយតបទៅនឹងការខ្វះខាតនាពេលបច្ចុប្បន្ន ក៏ដូចជាឆ្លើយតបទៅនឹងកំណើនប្រជាពលរដ្ឋ ក្នុងរយៈពេល១៥ឆ្នាំខាងមុខបាន អាជ្ញាធរដែនដីពាក់ព័ន្ធជាពិសេសក្រុមប្រឹក្សាឃុំកំពង់ត្របែក ត្រូវយកចិត្ត

ទុកដាក់លើកទឹកចិត្តឱ្យប្រជាពលរដ្ឋក្នុងឃុំ ត្រងទឹកភ្លៀងនៅរដូវវស្សារក្សាទុកក្នុងអាងស្តុកតាមផ្ទះរៀងៗខ្លួន សម្រាប់ទុកដោះស្រាយការប្រើប្រាស់នៅរដូវប្រាំង ដែលខ្សត់ទឹក ហើយថែមពីលើនេះទៀតក៏ត្រូវបំផុសឱ្យ មានការរៀបចំដីស្រះសហគមន៍ផងដែរ ព្រមទាំងជំរុញលើកទឹកចិត្តដល់វិស័យឯកជនឱ្យផលិតទឹកស្អាត តបណ្តាញឱ្យដល់គ្រប់ខ្នងផ្ទះ ប្រជាពលរដ្ឋបានប្រើប្រាស់គ្រប់ក្រុមគ្រួសារដែលជាជម្រើសដ៏ល្អបំផុត។

២.២. តំបន់រសើប

នៅក្នុងឃុំកំពង់ត្របែក មិនមានដីស្ថិតនៅក្នុងតំបន់រសើប ដែលចាំបាច់ត្រូវទាមទារនូវកិច្ចការពារ និងគ្រប់គ្រងពិសេសនោះទេ។

២.៣. ការប្រឈម

២.៣.១. ការប្រឈមដោយធម្មជាតិ

ក. កំណើនប្រជាជន

បច្ចុប្បន្ននៅក្នុងឃុំកំពង់ត្របែក បានរកឃើញថាមានការកើនឡើងចំនួនប្រជាជនជាមធ្យមប្រចាំ ឆ្នាំ១% ។ ដូច្នេះទៅថ្ងៃអនាគតបើផ្អែកទៅកំណើន ដែលបានរកឃើញនេះប្រជាពលរដ្ឋក្នុងឃុំកំពង់ត្របែក នឹងមានការកើនឡើងបន្ថែមទៀត ដែលនឹងនាំឱ្យមានបញ្ហាប្រឈមមួយចំនួនដូចជា៖

- មានការខ្វះខាតដីលំនៅឋាន ដែលនាំឱ្យមានការដោះស្រាយផលប៉ះពាល់ទៅដល់ដីស្រែ
- មានការខ្វះខាតដីស្រែ ដែលនាំឱ្យពិបាកដោះស្រាយ ដោយនៅក្នុងឃុំពុំមានដីសល់ទំនេរសម្រាប់ បំពេញការខ្វះខាតនេះ
- មានការខ្វះខាតដល់ការផ្តល់សេវាអប់រំ ដែលត្រូវដោះស្រាយការសាងសង់សាលារៀន គ្រូបង្រៀន និងសម្ភារៈសិក្សាបន្ថែម
- មានការខ្វះខាតសេវាសុខាភិបាល ដែលត្រូវដោះស្រាយគ្រូពេទ្យ ឧបករណ៍និងសម្ភារៈពេទ្យ និង ថ្នាំពេទ្យបន្ថែម
- មានការខ្វះខាតទឹកស្អាត អគ្គីសនី ដែលត្រូវដោះស្រាយផ្គត់ផ្គង់បន្ថែម

ខ. គ្រោះធម្មជាតិ ការវិចរិលនៃធម្មជាតិ

បច្ចុប្បន្ននៅក្នុងឃុំកំពង់ត្របែក បានរកឃើញថា មានជួបប្រទះនូវគ្រោះធម្មជាតិកើតឡើងដូចជា គ្រោះរាំងស្ងួតហើយ ដីធ្លីដែលជាធនធានធម្មជាតិកម្រក៏មានភាពវិចរិលទៅៗ ដូចជាធ្វើឱ្យដីស្រែរឹង និង ខ្សោះដីជាតិដោយសារការប្រើប្រាស់ដីគីមី និងថ្នាំសម្លាប់សត្វល្អិតលើដំណាំស្រូវ ដែលទាំងនេះជាការប្រើប្រាស់ ដីខុសទំនងមិនសមស្របទៅនឹងបច្ចេកទេសកសិកម្ម។ ទន្ទឹមនេះ មានការថយចុះ និងបាត់បង់ធនធានមធ្យមជាតិ ដោយការប្រើប្រាស់ឧបករណ៍ឆក់ដែលជាការនេសាទខុសច្បាប់ ដែលទៅថ្ងៃអនាគតនៅតែជួបប្រទះនូវបញ្ហា

ប្រឈមនេះដដែល បើមិនមានដំណោះស្រាយទប់ទល់នឹងគ្រោះរាំងស្ងួត និងមានការកែប្រែឥរិយាបថក្នុង ការប្រើប្រាស់ដីធ្លីសម្រាប់កសិកម្មឱ្យបានសមស្របទេនោះ។

២.៣.២. ការប្រឈមដោយ ការអភិវឌ្ឍន៍ដែលពុំមាននិរន្តរភាព

ជាការពិតណាស់រាល់គម្រោងអភិវឌ្ឍន៍នានា ពាក់ព័ន្ធការប្រើប្រាស់ធនធានធម្មជាតិ ជាពិសេសការ ប្រើប្រាស់ដីក្នុងទីតាំងភូមិសាស្ត្រណាមួយ តែងនាំមកការរីកចម្រើនជានិច្ច តែផ្ទុយទៅវិញបើគម្រោងអភិវឌ្ឍន៍ ទាំងនោះពុំទាន់បានគិតគូរគ្រប់ជ្រុងជ្រោយទៅដល់ទីតាំងភូមិសាស្ត្រនីមួយៗ និងសក្តានុពលនៃធនធានដែល មាន វានឹងនាំមកនូវផលប៉ះពាល់ដល់សេដ្ឋកិច្ច សង្គម និងបរិស្ថាននូវពេលអនាគត ដោយមិនអាចធានា ចិរភាពនៃគម្រោងទាំងនោះដល់កូនចៅជំនាន់ក្រោយក្នុងតំបន់នោះបានឡើយ ដូចជាស្ថានភាពនៅក្នុងឃុំ កំពង់ត្របែក ដែលជាឃុំគោលដៅសិក្សារៀបចំផែនការប្រើប្រាស់ដី ដូចបានរៀបរាប់ក្នុងជំពូកទី១នៃរបាយ ការណ៍នេះបានឱ្យដឹងថា ឃុំកំពង់ត្របែក មានស្ថានភាពភូមិសាស្ត្រជាវាលទំនាបមានធនធានដីអំណោយ ផលដល់ដំណាំស្រូវដែលជាសក្តានុពល ដល់ការអភិវឌ្ឍដល់ឃុំនេះ ដោយមិនមានការអះអាងណាផ្សេងក្រៅពី នេះនៅឡើយ។ ដូចនេះឃុំកំពង់ត្របែក គួរជៀសវាងដាច់ខាតនៃគម្រោងអភិវឌ្ឍទាំងឡាយដែលនាំឱ្យ មានផលប៉ះពាល់ដល់ការបាត់បង់ដីស្រែដែលខ្លួនមាន ធ្វើឱ្យឃុំកំពង់ត្របែក មានការថយចុះឱកាសអភិវឌ្ឍន៍ ដូចជាគម្រោងចាក់លុបដីស្រែបង្កកទុកលក់ ឬពុះដីឡូត៍លក់ ដើម្បីកេងផលចំណេញពីល្អិត គម្រោងជីក យកអាចម៍ដីយកលក់ជាដើម លើកលែងតែគម្រោងណាដែលពាក់ព័ន្ធ ដែលធ្វើឱ្យប្រសើរឡើងដល់ប្រព័ន្ធ កសិកម្មដូចជាកសិដ្ឋានផលិតពូជស្រូវស្រែគម្រូផលិតដី ទុកដាក់គ្រឿងយន្តកសិកម្ម ទន្ទឹមនឹងនេះក៏នៅមាន គម្រោងអភិវឌ្ឍន៍ដល់ការរស់នៅនិងបរិស្ថាន ដែលគួរជៀសវាងផងដែរ ដូចជាគម្រោងបង្កើតសិប្បកម្ម ឧស្សាហកម្ម ដែលធ្វើឱ្យមានការបង្ហូរទឹកស្អុយ កខ្វក់។ ទន្ទឹមនឹងការប្រឈម ដោយការអភិវឌ្ឍន៍ខាងលើដែល ត្រូវជៀសវាងក៏នៅមានការប្រឈមទៅ និងអំពើអនាធិបតេយ្យ ដែលកើតឡើងពីការដោះស្រាយការខ្វះខាត របស់ប្រជាពលរដ្ឋក្នុងឃុំផងដែរ ដូចជាការស្នាក់លើដីនៅតាមមាត់ប្រឡាយតាមចិញ្ចើមផ្លូវសាធារណៈ ការ ទន្ទ្រានដីទួលសាធារណៈ ធ្វើស្រែបំពានលើប្រឡាយ ការនេសាទខុសច្បាប់ជាដើម។

២.៤. ឱកាស

២.៤.១. អំណោយផលពីធម្មជាតិ

នៅក្នុងលោកយើងនេះធម្មជាតិបានផ្តល់នូវធនធានដ៏មានសារសំខាន់សម្រាប់ធ្វើអ្វីៗគ្រប់យ៉ាង ដែល មនុស្សចង់ធ្វើ ដូចជាមនុស្សប្រើដីនិងទឹកសម្រាប់ការដាំដំណាំ ឈើធ្វើអុសដុតសម្រាប់ផ្តល់កំដៅ ឬសាងសង់ ទីជម្រកខ្យល់អាកាសផ្សេងៗប្រេងឧស្ម័នធម្មជាតិ និងដីជាន់គុណតុដើមជាច្រើនទៀត ដូចជាដែក ទងដែក។ ល។ សម្រាប់ធ្វើឧបករណ៍ប្រើប្រាស់ផ្សេងៗ។ ចំណែកនៅក្នុងឃុំកំពង់ត្របែក យើងផ្ដោតសំខាន់ទៅធនធានដី

ដែលមានសក្តានុពលលើសលប់ទៅលើការអភិវឌ្ឍន៍ឃុំ ដូចបានរកឃើញ និងរៀបរាប់នៅក្នុងជំពូកទី១នៃ របាយការណ៍នេះដូចខាងក្រោម៖

- ស្ថានភាពដីជាវាលទំនាប អំណោយផលដល់ការដាំដុះដំណាំស្រូវ
- នៅជិតប្រភពទឹកទន្លេ អាចមានលទ្ធភាពនាំទឹកមកស្រោចស្រពដំណាំស្រូវនៅពេលជួប ប្រទះគ្រោះរាំងស្ងួត និងមានលទ្ធភាពនាំទឹកមកស្រោចស្រពបង្កើនរដូវធ្វើស្រែបានច្រើនដង
- នៅរដូវវស្សាមានភ្លៀងធ្លាក់ច្រើនអាចស្រោចស្រពដំណាំស្រូវបាន
- អាកាសធាតុ ក្តៅ ហើយសើម អំណោយផលដល់ការលូតលាស់របស់រុក្ខជាតិ

២.៤.២. បច្ចេកវិទ្យាថ្មី

ជីវិតរស់នៅដែលយើងកំពុងទទួលបានប្រសើរឡើងនាពេលបច្ចុប្បន្ននេះ គឺដោយសារតែមានការ អភិវឌ្ឍន៍ ផ្នែកបច្ចេកវិទ្យា។ បច្ចេកវិទ្យាថ្មីធ្វើឱ្យមានការផ្លាស់ប្តូរបានប្រសើរឡើងនៃជីវិតរស់នៅរបស់យើង ដែលអ្វីៗបច្ចុប្បន្នកាន់តែប្រសើរឡើង និងងាយស្រួលជាងមុន។ បច្ចេកវិទ្យាថ្មីអាចកាត់បន្ថយបាននូវពេលវេលា និងការចំណាយទៅលើកម្លាំងពលកម្មក្នុងផលិតកម្មនានា។

បច្ចុប្បន្ន ឃុំកំពង់ត្របែក ដែលមានសក្តានុពលខ្លាំងពីផ្នែកទៅលើផលិតកម្មដំណាំស្រូវ ហើយនាពេល អនាគតក៏នៅ តែពីផ្នែកលើផលិតកម្មដំណាំស្រូវដដែល ដែរនឹងចាំបាច់ត្រូវការបច្ចេកវិទ្យាទំនើបទាន់សម័យ សម្រាប់វិស័យកសិកម្មដំណាំស្រូវ ដើម្បីជួយជំរុញឱ្យមានការកើនឡើងផលិតផលស្រូវដោះស្រាយបាននូវ សន្តិសុខស្បៀង និងប្រាក់ចំណូលកាន់តែខ្ពស់នាំឱ្យជីវភាពរស់របស់ប្រជាពលរដ្ឋកាន់តែប្រសើរឡើងក្នុង ពេលដែលមានកំណើនប្រជាពលរដ្ឋកាន់តែខ្ពស់។ តាមរយៈបច្ចេកវិទ្យាថ្មី នឹងនាំឱ្យប្រជាពលរដ្ឋមានឱកាស ឱកាសអាចប្រើប្រាស់គ្រឿងយន្តកសិកម្មទំនើបទាន់ សម័យសម្រាប់ការផលិតដំណាំស្រូវដែលរួមមានដូចជា៖ ម៉ាស៊ីនភ្ជួររាស់ដី ម៉ាស៊ីនពង្រាបដីស្រែដោយប្រើប្រព័ន្ធឡាស៊ែរ ម៉ាស៊ីនដកស្ទូងជ្រូនបាញ់ថ្នាំសម្លាប់សត្វល្អិត និងដាក់ដី ម៉ាស៊ីនច្រូតកាត់និងបោកបែនព្រមទាំងដឹកជញ្ជូនជាដើម។ល។

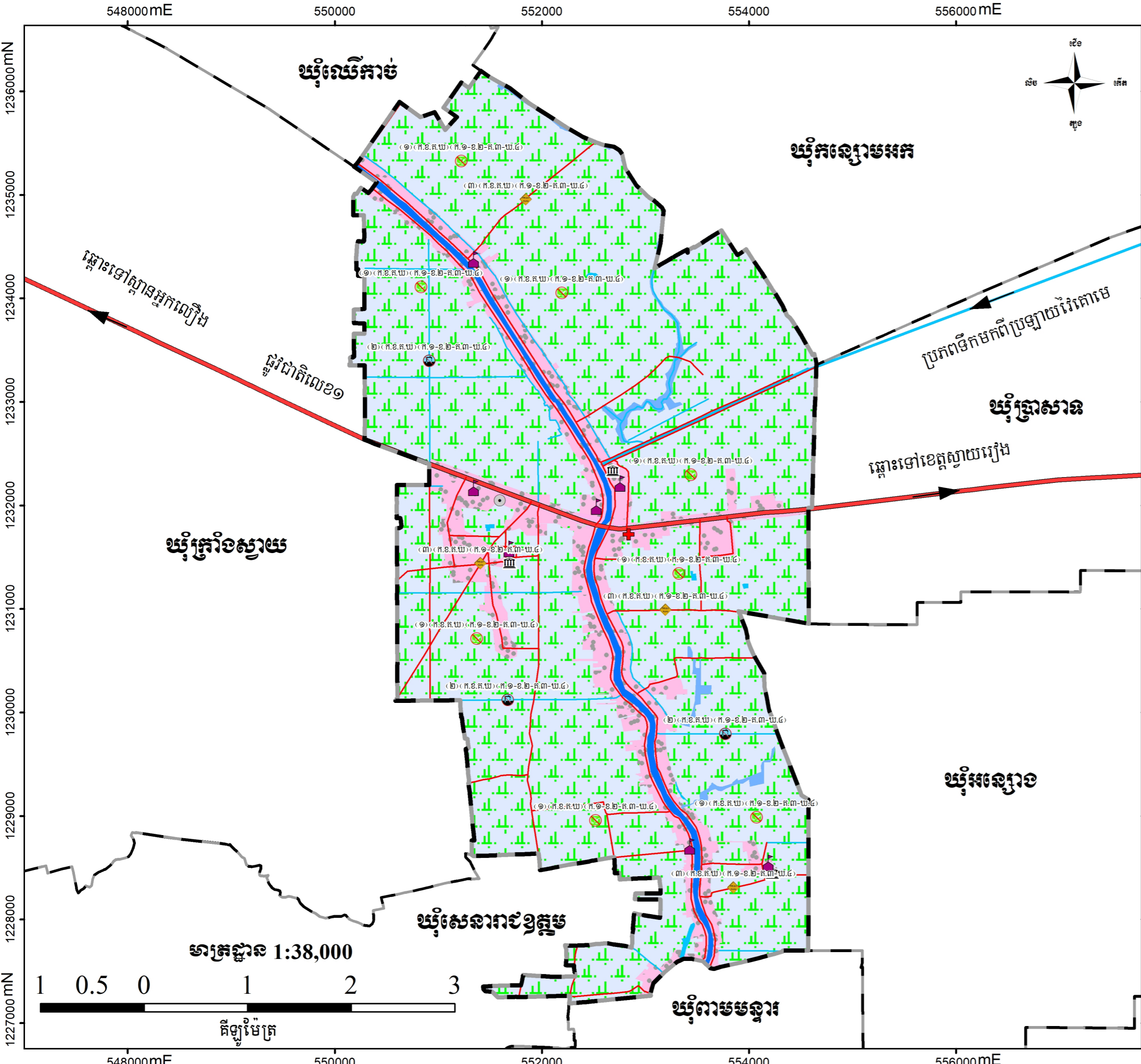
២.៤.៣. គម្រោងវិនិយោគ

នាពេលអនាគតឃុំកំពង់ត្របែក ដែលមានសក្តានុពលទៅលើដំណាំស្រូវ នឹងនាំឱ្យមានគម្រោងវិនិ យោគ ដែលភាគច្រើនផ្តោតទៅលើដំណាំស្រូវ ដូចជាគម្រោងបង្កើតកសិដ្ឋានកសិកម្មដើម្បីជំរុញផលិតកម្ម ដំណាំស្រូវគម្រោងវិនិយោគទៅលើការកែច្នៃផលិតផលស្រូវដើម្បីនាំចេញ ដែលនឹងផ្តល់ការងារបន្ថែមដល់ ប្រជាពលរដ្ឋបង្កើនប្រាក់ចំណូលបានកាន់តែខ្ពស់ នាំឱ្យជីវភាពរស់នៅកាន់តែប្រសើរឡើង កាត់បន្ថយបាន នូវភាពក្រីក្រស្របតាមគោលនយោបាយកាត់បន្ថយភាពក្រីក្ររបស់រាជរដ្ឋាភិបាល។

២.៥. បញ្ហា មូលហេតុ និងដំណោះស្រាយ

ផ្អែកតាមការរកឃើញនៅក្នុងជំពូកទី១នៃរបាយការណ៍នេះ អាចឱ្យយើងធ្វើការវិភាគ និងចងក្រងបាននូវបញ្ហាដែលកើតមាននៅក្នុងឃុំកំពង់ត្របែក មូលហេតុដែលនាំឱ្យកើតមានបញ្ហា និងដំណោះស្រាយបញ្ហាទាំងអស់នេះ ដោយមានបង្ហាញអំពីទីតាំងដែលកើតមានបញ្ហានៅក្នុងតារាង ព្រមទាំងកំណត់បាននូវទីតាំងបញ្ហានៅក្នុងផែនទីទៀតផងដែរ ដូចមាននៅខាងក្រោមនេះ៖

ផែនទីបញ្ជី មូលហេតុ និងដំណោះស្រាយ ឃុំកំពង់ត្របែក



សញ្ញាសម្គាល់

តំបន់ និងទីតាំងបញ្ជី	ព្រំប្រទល់ និងទីតាំងរដ្ឋបាល
ខ្លះទឹកស្រោចស្រប	សាលារៀន
ទិន្នផលស្រូវទាប	ព្រំប្រទល់ឃុំ (តាមការចុះបញ្ជី)
ផ្លូវពិបាកធ្វើដំណើរ	
ហេដ្ឋារចនាសម្ព័ន្ធបច្ចុប្បន្ន	
វត្ត	
សាលារៀន	
មណ្ឌលសុខភាព	
មន្ទីរពេទ្យ	
ផ្លូវជាតិលេខ១	
ផ្លូវក្រាលគ្រួសក្រហម ឬក្រាលថ្ម	
ផ្លូវដីសរ ឬផ្លូវលំ	
ប្រឡាយទឹករង	
ប្រឡាយទឹកមេ	
ប្រភេទប្រើប្រាស់ដីបច្ចុប្បន្ន	
ដីលំនៅឋានទីប្រជុំជន	បឹង
ដីលំនៅឋានភូមិ	ស្ទឹង
ដីស្រែវស្សា	អូរ

ប្រព័ន្ធកូអរដោនេ:
 ចំណោលផែនទី: UTM
 តំបន់ទី: 48N
 ទិន្នន័យយោង: WGS 1984
 អេលីបសូអ៊ីត: WGS 1984

ប្រភពទិន្នន័យ:

- ទិន្នន័យទីតាំង និងព្រំប្រទល់រដ្ឋបាល ប្រភពពីនាយកដ្ឋានភូមិសាស្ត្រនៃក្រសួងរៀបចំដែនដី នគរូបនីយកម្ម និងសំណង់ (២០១៧)
- ទិន្នន័យសំខាន់ៗផ្សេងទៀត ប្រភពពីមន្ទីរ/ស្ថាប័នពាក់ព័ន្ធជុំវិញខេត្ត។

មត្តារក្សា:

- ព័ត៌មានដែលបង្ហាញនៅលើផែនទីនេះ គឺផ្អែកលើទិន្នន័យដែលបានបង្កើតឡើងនៅថ្នាក់ជាតិ និងត្រូវបានកែសម្រួលដោយបានចូលរួមពីសហគមន៍មូលដ្ឋាន
- ព្រំប្រទល់រដ្ឋបាលទាំងនោះ មិនអាចចាត់ទុកជាផ្លូវការ និងខ្សែបន្ទាត់ព្រំដែននៃផែនទីនេះ ពុំមានតម្លៃជាផ្លូវការអន្តរជាតិឡើយ
- ផែនទីនេះត្រូវបានបោះពុម្ពនៅ ខែ.....ឆ្នាំ ២០.....

គាំទ្រដោយ:

អនុវត្តដោយ:

តារាងទី៣៣៖ បញ្ហាប្រឈម និងសក្តានុពល (ផ្នែកលើការវិភាគ បញ្ហា/មូលហេតុ/ដំណោះស្រាយ)

បញ្ហា	ទីតាំងបញ្ហា	មូលហេតុ	ដំណោះស្រាយ
១- ទិន្នផលស្រូវទាប 	ដីស្រែ	ក- ដីខ្វះជីជាតិ	ក-១- បណ្តុះបណ្តាលផលិតជីកំប៉ុស្តិ៍ ក-២- បណ្តុះបណ្តាលបច្ចេកទេសប្រើប្រាស់ជី ក-៣- ជំរុញការចិញ្ចឹមសត្វឱ្យបានលាមក
		ខ- ខ្វះបច្ចេកទេសកសិកម្ម	ខ-១- បណ្តុះបណ្តាលពីបច្ចេកទេសផលិតពូជស្រូវ ខ-២- បណ្តុះបណ្តាលពីការដាំដំណាំស្រូវ ខ-៣- បណ្តុះបណ្តាលបច្ចេកទេសប្រើប្រាស់ជីគីមី ខ-៤- បណ្តុះបណ្តាលបច្ចេកទេសផលិតជី ខ-៥- ប្រើប្រាស់ពូជស្រូវសុទ្ធល្អតាមស្តង់ដារ
២- ខ្វះទឹកស្រោចស្រែ 	ដីប្រឡាយ	ក- ប្រព័ន្ធធារាសាស្ត្ររងការខូចខាត	ក-១- ស្តារប្រឡាយឡើងវិញ ក-២- ជួសជុល និងរៀបចំទ្វារទឹក
		ខ- ធ្វើស្រែក្នុងប្រឡាយ	ខ-១- ស្រង់សិទ្ធិអ្នកធ្វើស្រែក្នុងប្រឡាយ ខ-២- ផ្សព្វផ្សាយពីច្បាប់ភូមិបាល និងច្បាប់ពាក់ព័ន្ធនានា។ ខ-៣- រកវិធីដោះស្រាយនិងធ្វើកិច្ចសន្យាបញ្ឈប់
		គ- ប្រើប្រាស់ប្រឡាយនៅជាប់ដីរបស់ខ្លួនផ្តាច់មុខ	គ- ១- ស្រង់សិទ្ធិប្រជាជនដែលប្រើប្រាស់ប្រឡាយផ្តាច់មុខ គ-២- ផ្សព្វផ្សាយពីច្បាប់ភូមិបាល និងច្បាប់ពាក់ព័ន្ធ គ-៣- រកវិធីដោះស្រាយនិងធ្វើកិច្ចសន្យាបញ្ឈប់ គ-៤- បង្កើតសហគមន៍ប្រើប្រាស់ទឹកដើម្បីបានទឹកក្នុងការស្រោចស្រែលើស្ថានភាព
៣- ផ្លូវរងការខូចខាតពិបាកធ្វើដំណើរ 	- លំនៅឋានទីប្រជុំជន - លំនៅឋានភូមិ - វាលស្រែ	ក- ឡានធុនធ្ងន់ដឹកលើសទំងន់ឆ្លងកាត់	ក-១- ពង្រឹងការអនុវត្តច្បាប់ចរាចរទប់ស្កាត់ឡានដឹកលើសទំងន់តាមរយៈដាក់សញ្ញាកំណត់ទំងន់ដឹកជញ្ជូនរបស់រថយន្ត ក-២- ដាក់បារាស់កាត់ផ្លូវដែលមានរថយន្តធំឆ្លងកាត់
		ខ- គ្មានប្រព័ន្ធលូគ្រប់គ្រាន់	ខ-១- ដាក់លូបង្ហូរទឹកតាមមុខផ្ទះនៅជាប់ផ្លូវ

បញ្ហា	ទីតាំងបញ្ហា	មូលហេតុ	ដំណោះស្រាយ
		គ- ចងគោ ក្របីលើផ្លូវ	គ-១- ដាក់បំរាមហាមចងគោ ក្របីលើផ្លូវ
		ឃ- ខ្វះការថែទាំផ្លូវ	ឃ-១- ថែទាំផ្លូវ ខួប ជាប្រចាំ ឃ-២- បង្កើតគណៈកម្មការថែទាំផ្លូវ
៤- ខ្វះកម្លាំងពលកម្ម	ក្នុងឃុំ	ក- ចំណាកស្រុកច្រើន (ជិតពាក់កណ្តាលកម្លាំងពលកម្មសរុប)	ក-១- ជំរុញធ្វើប្រពលវប្បកម្មដំណាំស្រូវ
៥- ធនធានមធ្យមចុះ និងបាត់បង់	ក្នុងឃុំ	ក- នេសាទខុសច្បាប់	ក-១- ផ្សព្វផ្សាយច្បាប់ជលផល និងបទដ្ឋានគតិយុត្តពាក់ព័ន្ធនានា ក-២- ហាមឃាត់ការប្រើប្រាស់ឧបករណ៍ឆក់ខុសច្បាប់ ក-៣- ធ្វើវារីវប្បកម្ម
៦- ខ្វះទឹកស្អាតប្រើប្រាស់	លំនៅឋានភូមិ និងទីប្រជុំជន	ក- គ្មានប្រព័ន្ធផ្គត់ផ្គង់ទឹកស្អាត	ក-១- គាំទ្រសេវាកម្មផ្គត់ផ្គង់ប្រព័ន្ធទឹកស្អាត
		ក- គ្មានស្រះទឹកគ្រប់គ្រាន់	ក-១- ដឹកស្រះទឹកបន្ថែម
		ខ- គ្មានអណ្តូងស្នប់គ្រប់គ្រាន់	ខ-១- ដឹកអណ្តូងស្នប់បន្ថែម
		គ- ប្រជាពលរដ្ឋមួយចំនួនខ្វះការសម្ភារៈបរិក្ខារទឹកស្អាត	គ-១- ផ្តល់ធុងចំរោះទឹកស្អាត គ-២- ដាំទឹកឆ្អិនមុននឹងបរិភោគ
៧- ខ្វះដីសង់ លំនៅឋាន	ឃុំកំពង់ត្របែក	ក- ចំណូលស្រុក ខ- ក្រីក្រ(លក់ដីភូមិដោះបំណុល)	ក. ខ-១- ដោះស្រាយដីសម្បទានសង្គមកិច្ច
៨- មរណៈភាពមាតានិងទារកក្នុងពេលសម្រាលកូន	ភូមិនៅឆ្ងាយពីទីប្រជុំជន	ក- ស្ត្រីមួយចំនួនតូចមិនយកចិត្តទុកដាក់ពិនិត្យផ្ទៃពោះបានទៀងទាត់	ក-១- ជំរុញស្ត្រីមានផ្ទៃពោះទៅពិនិត្យឱ្យបានទៀងទាត់គ្រប់ៗគ្នា
		ខ- ខ្វះខាតសេវាកម្មល្អក្នុងការសម្រាលកូន	ខ-១- ជំរុញធ្វើប័ណ្ណក្រីក្រឱ្យដល់ស្ត្រី ខ-២- ពង្រឹងការផ្តល់សេវាកម្មឱ្យបានល្អក្នុងការសម្រាលកូន ខ-៣- ផ្សព្វផ្សាយពីផលវិបាកនៃការមិនទៅពិនិត្យផ្ទៃពោះ
		គ- មិនបានចាក់វ៉ាក់សាំងការពារ	គ-១- ផ្សព្វផ្សាយពីការចាក់វ៉ាក់សាំងការពារជំងឺដល់ស្ត្រីមានផ្ទៃពោះ

ជំពូក ៣៖ ផែនការប្រើប្រាស់ដីសម្រាប់ពេលអនាគតឆ្នាំ២០១៧-២០៣២

៣.១. តម្រូវការ ស្ថានភាព និងសក្តានុពលដីជាក់ស្តែង

៣.១.១. តម្រូវការដីតាមប្រភេទ

នៅពេលអនាគតរហូតដល់ឆ្នាំ ២០៣២ នៅក្នុងឃុំកំពង់ត្របែក នឹងមានការកើនឡើងចំនួនប្រជាជន ៣ ០៦៤នាក់ ដែលត្រូវនឹងចំនួន ៧០៣គ្រួសារ និងបច្ចុប្បន្នមានអ្នកគ្មានដីលំនៅឋាន និងដីកសិកម្មពិតប្រាកដ ដែលត្រូវដោះស្រាយទៅអនាគតចំនួន ២គ្រួសារ។ ដោយសារកំណើនប្រជាពលរដ្ឋនេះហើយ។ ដែលតម្រូវឱ្យមានការគិតគូរយកចិត្តទុកដាក់ដល់ការរកដីបន្ថែមសម្រាប់លំនៅឋាន និងដីស្រែជូនដល់ប្រជាពលរដ្ឋ ដែលមានចំនួនកើនឡើង ដើម្បីធានាឱ្យមាននិរន្តរភាពនៃការរស់នៅរបស់ប្រជាពលរដ្ឋនៅក្នុងឃុំកំពង់ត្របែក ទៅថ្ងៃអនាគតបន្តពីពេលបច្ចុប្បន្ន ដូចបានរកឃើញនៅក្នុងជំពូក២ខាងលើនៃរបាយការណ៍នេះ។ តែដោយសារទំហំផ្ទៃដីដែលត្រូវបានប្រើប្រាស់បច្ចុប្បន្ននៅក្នុងឃុំ ពុំមានប្រែប្រួលកើនឡើងស្របគ្នាទៅនឹងកំណើនប្រជាពលរដ្ឋនាពេលអនាគត ដើម្បីដោះស្រាយបានតាមតម្រូវការដីសម្រាប់លំនៅឋាន និងដីស្រែបន្ថែមនោះ គឺជាដំណោះស្រាយសមស្របដីសម្រាប់លំនៅឋានត្រូវប្រើប្រាស់ដីភូមិលំនៅឋាន ដែលមានស្រាប់ ពីព្រោះស្ថានភាពការតាំងលំនៅឋានបច្ចុប្បន្នមិនទាន់មានភាពចង្អៀត ដែលអាចមានលទ្ធភាពទ្រទ្រង់ដល់ការសាងសង់លំនៅឋានបន្ថែមទៀតបានសម្រាប់រយៈពេល ១៥ ឆ្នាំទៅមុខ ហើយម្យ៉ាងទៀតការតាំងលំនៅឋានមានលក្ខណៈប្រមូលផ្តុំវានឹងផ្តល់ភាពងាយស្រួល ដល់ការផ្គត់ផ្គង់ទឹកស្អាត ភ្លើង និងសេវាសង្គមផ្សេងៗទៀតដូចជា សេវាអប់រំ សេវាសុខភាពជាដើម។ល។ តែទោះជាយ៉ាងណា ជៀសក៏មិនផុតពីការពង្រីកដីលំនៅឋាននៅទីប្រជុំជនមួយកន្លែងក្នុងឃុំស្ថិតនៅតាមផ្លូវជាតិលេខ១ ក្នុងភូមិកំពង់ត្របែក ភូមិអន្លង់រាជ្យ ភូមិទួលរកា ភូមិរកាធំ និងភូមិព្រែកផ្តៅបានឡើយ ពីព្រោះទីប្រជុំជននេះជាមជ្ឈមណ្ឌលផ្តល់សេវាកម្មតែមួយគត់សម្រាប់បម្រើដល់ការរស់នៅប្រចាំថ្ងៃរបស់ប្រជាពលរដ្ឋក្នុងឃុំ និងតំបន់នៅជិតក្បែរខ្លួនជុំវិញ។ ការពង្រីកដីទីប្រជុំជននេះនឹងនាំឱ្យប៉ះពាល់ដល់ដីស្រែ ដែលជាមូលដ្ឋានដ៏មានសក្តានុពលសម្រាប់ការអភិវឌ្ឍន៍ឃុំជៀសមិនផុតឡើយ តែមានបរិមាណ ៣០ហិកតា ដែលជាចំនួនតិចតួចប៉ុណ្ណោះ។

ចំពោះដីស្រែ ដែលមិនត្រឹមតែបានពង្រីកបន្ថែមតាមការគិតគូរខាងលើនោះទេ តែត្រូវទទួលរងការបាត់បង់ខ្លះថែមទៀតសម្រាប់ផ្គត់ផ្គង់ដល់ការពង្រីកទីប្រជុំជន។ ជាដំណោះស្រាយគឺ ត្រូវតែគិតគូរពិចារណាដោយយកចិត្តទុកដាក់ តាមរយៈការបង្កើនផលិតភាព គុណភាព និងពិពិធកម្មកសិកម្មដំណាំស្រូវ ដោយត្រូវធ្វើស្រែបង្កើនរដូវឱ្យបានពី២ទៅ៣ដងក្នុងមួយឆ្នាំ និងធ្វើស្រែតាមបែបប្រពលវប្បកម្ម ស្របតាមយុទ្ធសាស្ត្រអភិវឌ្ឍន៍កសិកម្មរបស់រាជរដ្ឋាភិបាលកម្ពុជា។ ទន្ទឹមនេះទៅថ្ងៃអនាគតក៏មានតម្រូវការដីសម្រាប់ឈាបនដ្ឋាន

មួយកន្លែងផងដែរ ដែលជាការសមស្របគួររៀបចំនៅតាមវត្តអារាម ដើម្បីជៀសវាងបានពីការបាត់បង់ប្រភេទដីផ្សេងៗទៀត ។

៣.១.២.ស្ថានភាពនៃដីធ្លី និងសក្តានុពល

នៅពេលអនាគត ធនធានដីនៅក្នុងឃុំកំពង់ត្របែក នៅតែរក្សាទំហំក្រឡាផ្ទៃសរុប ២ ៦៤៨ហិកតា ហើយមានការប្រើប្រាស់សម្រាប់ លំនៅឋាន(រួមទាំងហេដ្ឋារចនាសម្ព័ន្ធមួយចំនួន) ដីស្រែ(រួមទាំងប្រព័ន្ធធារាសាស្ត្រនឹងហេដ្ឋារចនាសម្ព័ន្ធមួយចំនួន) ផ្ទៃទឹក ដែលជាភពទឹកប្រើប្រាស់ក្នុងឃុំ ដូចការប្រើប្រាស់ដីបច្ចុប្បន្នដែល ដោយគ្រាន់តែមានការប្រែប្រួលតិចតួចពីដីកសិកម្មទៅជាដីសាងសង់ ដើម្បីសម្រួលដល់ការពង្រីកទីប្រជុំជនឆ្លើយតបទៅនឹងការរីកចម្រើនក្នុងឃុំប៉ុណ្ណោះ ចំណែកទំហំផ្ទៃដីតំបន់ប្រើប្រាស់នីមួយៗ ដូចមានរៀបរាប់ក្នុងសេចក្តីអត្ថាធិប្បាយអំពីការបែងចែកដីតាមតម្រូវការប្រើប្រាស់ខាងក្រោមនេះ។ ជាទូទៅធនធានដីនៅក្នុងឃុំកំពង់ត្របែកមាន សក្តានុពលខ្ពស់សមស្របទៅលើកសិកម្មដំណាំស្រូវ ដោយសារដីនៅក្នុងឃុំមានទីតាំងភូមិសាស្ត្រអំណោយផលពីធម្មជាតិដូចបានរៀបរាប់ក្នុងជំពូកទី២ខាងលើ។ ដូច្នេះការប្រើប្រាស់ដីនាពេលបច្ចុប្បន្ន និងការសម្រេចចិត្តប្រើប្រាស់ដីទៅថ្ងៃអនាគតនៅក្នុងឃុំកំពង់ត្របែក ដែលបានផ្តោតសំខាន់ទៅលើកសិកម្មដំណាំស្រូវជាចម្បង គឺជាការប្រើប្រាស់បានត្រឹមត្រូវចំពោះសក្តានុពលនៃដីហើយក៏ជាការគាប់ជូនដែលភាពអំណោយផលពីធនធានដីនៅក្នុងឃុំសមស្របទៅលើវិស័យកសិកម្មដំណាំស្រូវនេះក៏ស្របទៅនឹងគោលដៅយុទ្ធសាស្ត្ររបស់រាជរដ្ឋាភិបាលក្នុងការពង្រឹងតួនាទីវិស័យកសិកម្ម ក្នុងការបង្កើតការងារ ការធានាសន្តិសុខស្បៀងការកាត់បន្ថយភាពក្រីក្រ និងការអភិវឌ្ឍជនបទដែលមានចែងក្នុងមុខទី១ ចតុកោណទី៤ នៃយុទ្ធសាស្ត្រចតុកោណដំណាក់កាលទី៤របស់រាជរដ្ឋាភិបាល នីតិកាលទី៦ នៃរដ្ឋសភាដែលជាការផ្តល់ឱកាសដ៏ល្អដល់ការអភិវឌ្ឍក្នុងមូលដ្ឋានរបស់ខ្លួនឱ្យរីកចម្រើន បានតាមរយៈការជំរុញធ្វើពិពិធកម្មកសិកម្មដំណាំស្រូវនៅលើផ្ទៃដីកសិកម្មដ៏ធំល្វឹងល្វើយស្ទើរតែពេញដែនដីឃុំទាំងមូល ដើម្បីបង្កើនទិន្នផលស្រូវដែលជាដំណាំដ៏មានសារៈសំខាន់សម្រាប់ជាស្បៀងផ្គត់ផ្គង់ការហូបចុក មិនអាចខ្វះបាន និងការនាំចេញទៅលក់នៅទីផ្សារ ដើម្បីបានចំណូលផ្គត់ផ្គង់តម្រូវការចាំបាច់ក្នុងជីវភាពរស់នៅ របស់ប្រជាពលរដ្ឋឱ្យបានកាន់តែប្រសើរឡើងរួមទាំងចូលរួមក្នុងការជំរុញកំណើនសេដ្ឋកិច្ចជាតិតាមរយៈសកម្មភាព ធ្វើពាណិជ្ជកម្មនាំអង្ករចេញរបស់រាជរដ្ឋាភិបាល។

ចំណែកដីដែលមានទំហំតិចតួច ដែលបានកំណត់ការប្រើប្រាស់ដីសម្រាប់សាងសង់លំនៅឋាននៅលើដីខ្ពស់ជាប់តាមដងផ្លូវសំខាន់ៗ និងនៅក្នុងទីប្រជុំជន ដែលមិនលិចទឹកនៅរដូវវស្សា បានផ្តល់ភាពងាយស្រួលក្នុងការធ្វើដំណើរចេញ-ចូល និងងាយស្រួលក្នុងការរៀបចំហេដ្ឋារចនាសម្ព័ន្ធរូបវន្តសម្រាប់បម្រើឱ្យការរស់នៅរបស់ប្រជាពលរដ្ឋក្នុងឃុំបានប្រកបដោយសុភាព ព្រមទាំងដីប្រើប្រាស់សម្រាប់ប្រព័ន្ធធារាសាស្ត្រ និងហេដ្ឋារចនាសម្ព័ន្ធរូបវន្តគឺជាការប្រើប្រាស់បានត្រឹមត្រូវផងដែរ។

ស្ថានភាពដីដែលត្រូវប្រើប្រាស់ទាំងនោះមានដីលំនៅឋាននិងដីកសិកម្ម ជាកម្មសិទ្ធិរបស់រដ្ឋ និងដីទួល សាធារណៈជាកម្មសិទ្ធិរដ្ឋ(កម្មសិទ្ធិរបស់ប្រជាជន) ចំណែកដីបឹង ប្រព័ន្ធធារាសាស្ត្រ និងហេដ្ឋារចនាសម្ព័ន្ធជាជីកម្មសិទ្ធិរបស់រដ្ឋ ដែលទាំងអស់គ្នាត្រូវការការពារថែទាំឱ្យបានគង់វង្សសម្រាប់បម្រើឱ្យជាផលប្រយោជន៍សាធារណៈ ដោយមិនត្រូវឱ្យមានការរំលោភកាន់កាប់ប្រើប្រាស់បម្រើផលប្រយោជន៍បុគ្គលផ្ទាល់ខ្លួនបានឡើយ។

៣.២. ការបែងចែកដីនៅតាមតម្រូវការប្រើប្រាស់

៣.២.១. ការវិនិយោគអន្តរអំពើរវាងតំបន់ផ្សេងៗ

ជាទូទៅការកំណត់តំបន់ប្រើប្រាស់ដីបានផ្តោតសំខាន់លើមុខងារប្រើប្រាស់សម្រាប់ ផ្លូវ កសិកម្ម លំនៅឋាន ពាណិជ្ជកម្ម កំសាន្ត ព្រៃឈើ ។ល។ ហើយការប្រើប្រាស់ដីតែងតែមានការផ្លាស់ប្តូរមុខងាររបស់វា តែការផ្លាស់ប្តូរមុខងារប្រើប្រាស់ដីនេះត្រូវតែគិតគូរពិចារណាឱ្យបានហ្មត់ចត់ ដើម្បីធ្វើការសម្រេចចិត្តបានត្រឹមត្រូវ ដោយត្រូវតែប្រាកដថា ដីដែលក្រោយពីបានប្តូរមុខងារប្រើប្រាស់ហើយនោះត្រូវតែមានតម្លៃសេដ្ឋកិច្ច ឬផលប្រយោជន៍ខ្ពស់ជាងមុខងារប្រើប្រាស់មុន តាមរយៈការរក្សាជំហរច្បាស់លាស់ក្នុងការបង្កើនធនធានប្រើប្រាស់ប្រកប ដោយប្រសិទ្ធភាព ជាមួយនឹងផលប៉ះពាល់ដ៏តិចតួចបំផុត ចំពោះមនុស្សជំនាន់ក្រោយ។ ឧទាហរណ៍ដូចជាការផ្លាស់ប្តូរពីដីព្រៃឈើមេធាវីទៅជាដីសម្រាប់កសិកម្មវានឹងនាំឱ្យមានការបាត់បង់បរិមាណដីព្រៃឈើដែលផ្តល់ប្រយោជន៍ច្រើនយ៉ាងដល់សហគមន៍ តែត្រូវបានកើតឡើងជំនួស ដោយវាលស្រែសម្រាប់ផលិតកម្មស្រូវដែលជាចំណីអាហារមិនអាចខ្វះបាន ដែលទាំងនេះជាការបង្ហាញឱ្យឃើញអំពីអន្តរអំពើរវាងមុខងារប្រើប្រាស់ដីមួយ ជាមួយមុខងារប្រើប្រាស់ដីមួយផ្សេងទៀតនៅលើទីតាំងដីដដែល។

យ៉ាងណាមិញក្នុងរយៈពេល១៥ឆ្នាំទៅមុខរហូតដល់ឆ្នាំ២០៣២ ការប្រើប្រាស់ដីនៅក្នុងប្រទេសកម្ពុជាត្រូវបានធ្វើការគិតគូរយ៉ាងយកចិត្តទុកដាក់ ដើម្បីដោះស្រាយឆ្លើយតបទៅនឹងកំណើនប្រជាជនដូចបានរៀបរាប់ខាងលើ ជាពិសេស គឺការដោះស្រាយក្នុងការបែងចែកការប្រើប្រាស់ដីធ្លី ដើម្បីបំពេញសេចក្តីត្រូវការរបស់ប្រជាជន ដោយឈរលើស្មារតីកាត់បន្ថយផលប៉ះពាល់អវិជ្ជមាននៃការប្រើប្រាស់ដីនៅក្នុងប្រទេសកម្ពុជា។ បញ្ហាដែលត្រូវដោះស្រាយខាងលើនេះ យើងសង្កេតឃើញមានការដោះស្រាយដីសម្រាប់ការពង្រីកទីប្រជុំជនតែប៉ុណ្ណោះ ហើយការដោះស្រាយនេះត្រូវបានសម្រេចចិត្តកំណត់យកដីស្រែ ដែលមាននៅតាមបណ្តោយផ្លូវជាតិលេខ១ តាមទិសនៃការពង្រីកទីប្រជុំជននោះ ដែលនឹងនាំឱ្យមានការប្រែប្រួលពីបរិមាណផ្ទៃដីស្រែមួយភាគតូចទៅជាដីលំនៅឋានក្នុងតំបន់ទីប្រជុំជន គឺមានន័យថា៖ មានការថយចុះផ្ទៃដីស្រែដែលជាមូលដ្ឋានដីរឹងមាំនៃការអភិវឌ្ឍន៍ប្រទេសកម្ពុជា វានឹងនាំឱ្យមានការថយចុះផលិតផលស្រូវ ដែលនឹងនាំឱ្យមានការបាត់បង់ប្រាក់ចំណូលប៉ះពាល់ដល់ជីវភាពរស់នៅរបស់ប្រជាពលរដ្ឋ តែបរិមាណផ្ទៃដីសម្រាប់លំនៅឋានក្នុងទី

ប្រជុំជនមានការកើនឡើង ដែលជាតម្រូវការចាំបាច់សម្រាប់ដោះស្រាយការស្នាក់នៅរបស់ប្រជាពលរដ្ឋ ជាអាទិភាពមិនអាចខ្វះបាន និងម្យ៉ាងវិញទៀតទីប្រជុំជននេះ គឺជាមជ្ឈមណ្ឌលផ្តល់សេវាកម្មដែលជាអាទិភាពមិនអាចខ្វះបានដែរ ក្នុងការដោះស្រាយជូនដល់ប្រជាពលរដ្ឋក្នុងឃុំ ក៏ដូចជាតំបន់ជុំវិញផ្សេងៗទៀតដែលនៅជិតក្បែរខ្លួន ដោយសារតែទៅថ្ងៃអនាគត ទីប្រជុំជននឹងកាន់តែពង្រីកខ្លួនឡើងស្របទៅកំណើនប្រជាពលរដ្ឋ និងការរីកចម្រើនលូតលាស់របស់ឃុំ។

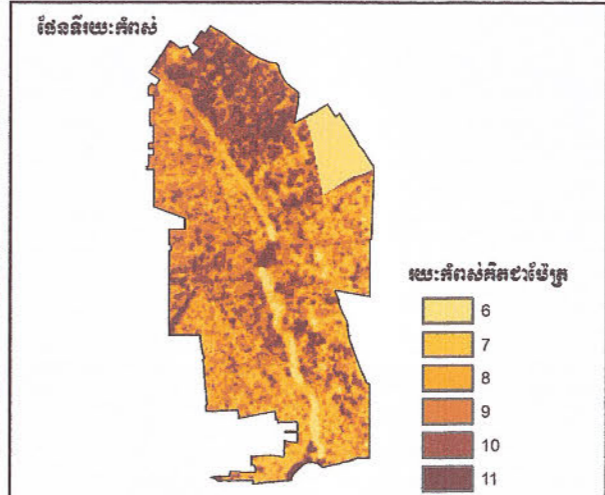
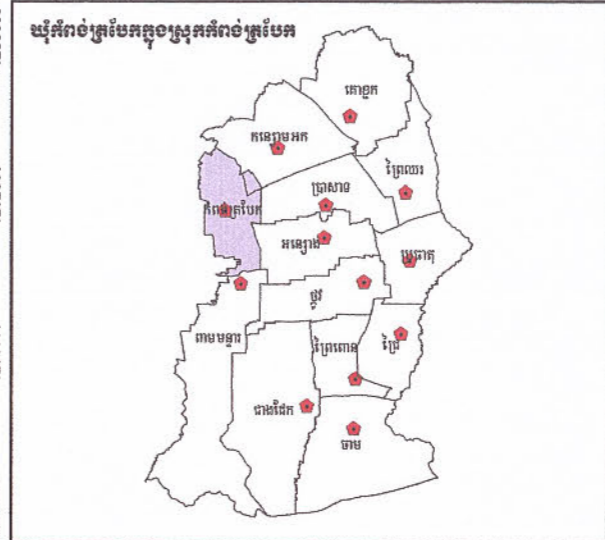
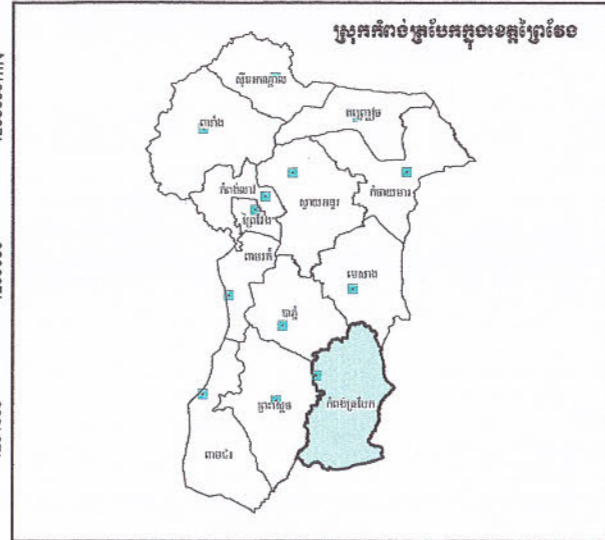
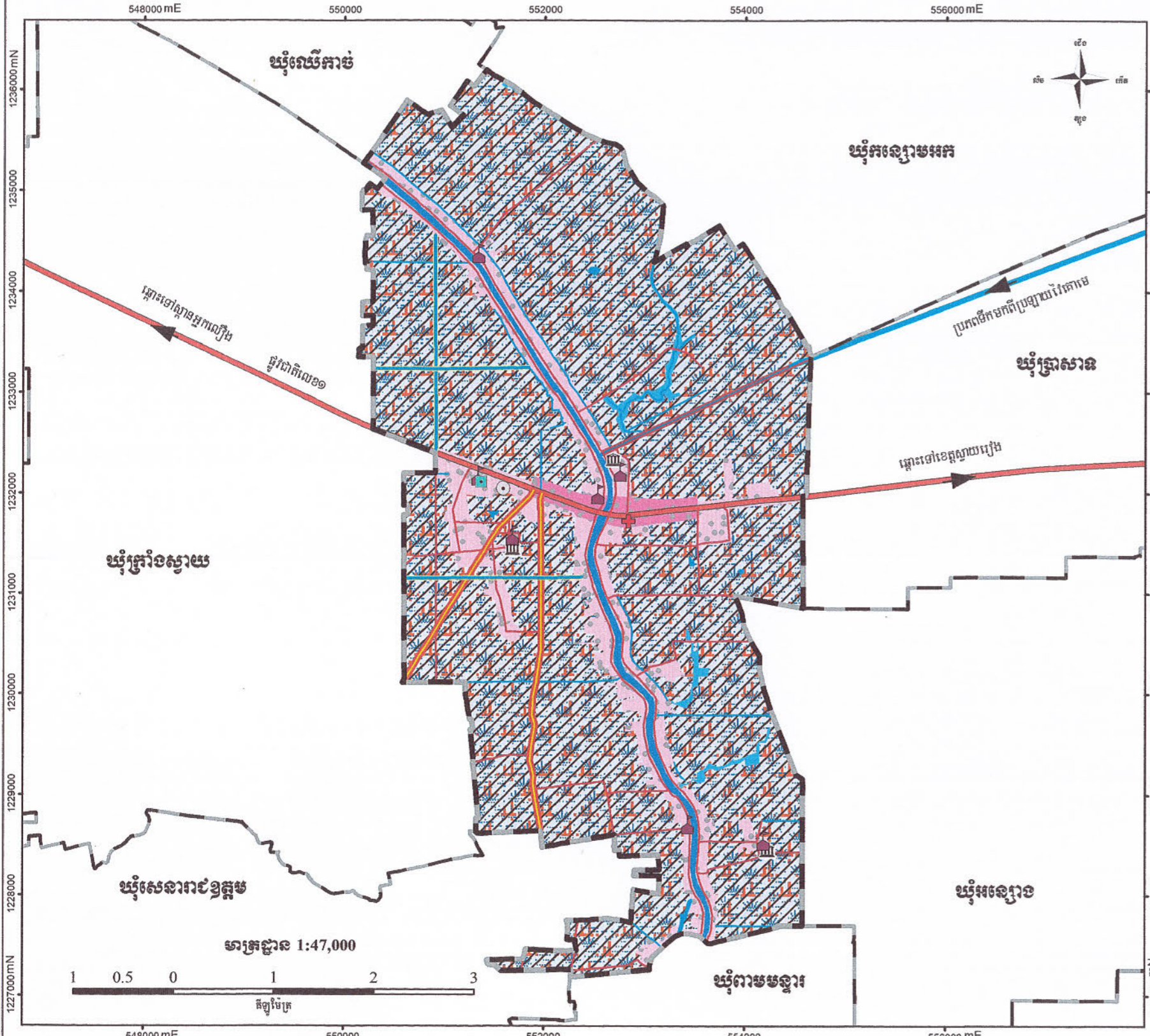
តារាងទី៣៤ ÷ ការប្រើប្រាស់ដីនាពេលអនាគត

ល.រ	ការប្រើប្រាស់ដី	ផ្ទៃដីបច្ចុប្បន្ន	ផ្ទៃដី១៥ឆ្នាំក្រោយ	បម្រែបម្រួល
១	ដីលំនៅឋានភូមិ	៣៥៧	៣៣៧	-២០
២	ដីលំនៅឋានទីប្រជុំជន	១០	៣៩	២៩
៣	ដីស្រែវស្សា	២ ១៩៨	០	-២ ១៩៨
៤	ដីស្រែប្រាំង និងស្រែវស្សា	០	២ ១៨៨	២ ១៨៨
៥	ដីបឹង	៤	៤	០
៦	ដីស្ទឹង	៤៨	៤៨	០
៧	ដីអូរ	៣១	៣១	០
	សរុបរួម	២ ៦៤៨	២ ៦៤៨	០

៣.២.២. ផែនទីប្រើប្រាស់ដីអនាគត

ការកំណត់ការប្រើប្រាស់ដីនាពេលអនាគតនៅក្នុងឃុំកំពង់ត្របែក គឺជាការសម្រេចចិត្តមួយដ៏ត្រឹមត្រូវបំផុត ដោយពឹងផ្អែកទាំងស្រុងទៅលើការវិភាគដីសមស្របមួយ តាមរយៈការវាយតម្លៃបែបសាមញ្ញទៅលើធនធានដី រយៈកម្ពស់ ទីជំរាល ធនធានទឹក ការកាន់កាប់ដី និងសក្តានុពលនៃការប្រើប្រាស់ដីនៅក្នុងឃុំនេះនាពេលបច្ចុប្បន្ន ដោយយកផែនទីប្រើប្រាស់ដីបច្ចុប្បន្នធ្វើជាមូលដ្ឋានក្នុងការគិតពិចារណាដូចមានមានរំលេចឱ្យឃើញនៅក្នុងតារាងទី៣៤ខាងលើនេះ ដោយមានភ្ជាប់នូវផែនទីប្រើប្រាស់ដីនាពេលអនាគតមួយដូចខាងក្រោម ដែលសមស្របអាចទទួលយកបាន និងអាចប្រើប្រាស់មានប្រសិទ្ធភាព តាមរយៈការបង្ហាញយ៉ាងពិស្តារពីជម្រើសដ៏ល្អសម្រាប់ការប្រើប្រាស់ដីនាពេលអនាគត របស់ឃុំនេះ។ ចំណែកនៅខាងក្រោមផែនទីប្រើប្រាស់ដីនាពេលអនាគត ក៏មានការអត្ថាធិប្បាយលម្អិតទៅលើតំបន់ប្រើប្រាស់ដីនីមួយៗដែលបានកំណត់នៅលើផែនទីនេះផងដែរ។

ផែនទីប្រើប្រាស់ដីអនាគត ឃុំកំពង់ត្របែក ឆ្នាំ ២០១៧-២០៣២



សញ្ញាសំគាល់

ព្រំប្រទល់ និងទីតាំងរដ្ឋបាល

- សាលារៀន
- សាលាស្រុក
- ព្រំប្រទល់ឃុំ (តាមការបញ្ជាក់)

ហេដ្ឋារចនាសម្ព័ន្ធបច្ចុប្បន្ន

- វិថី
- សាលារៀន
- មណ្ឌលសុខភាព
- មន្ទីរពេទ្យ
- ផ្លូវជាតិលេខ១
- ផ្លូវក្រសួងក្រសួងក្រសួង ឬក្រសួង
- ផ្លូវដីសរ ឬផ្លូវលំ
- ប្រឡាយទឹករាង
- ប្រឡាយទឹកមេ

កម្រោងអភិវឌ្ឍន៍ហេដ្ឋារចនាសម្ព័ន្ធ

- ជួលដួលផ្លូវលំ និងក្រាបខ្សាច់
- ជួលដួលប្រឡាយ និងសង់ទ្វារទឹក

ការប្រើប្រាស់ដីអនាគត

- ដីលំនៅដ្ឋានប្រជុំជន
- ដីលំនៅដ្ឋានភូមិ
- ដីស្រែច្រាំង និងស្រែវស្សា
- បឹង
- ស្ទឹង
- អូរ

ប្រព័ន្ធកូអរដោនេ:
 ចំណោលផែនទី: UTM
 តំបន់ទី: 48N
 ទិន្នន័យយោង: WGS 1984
 អេលីបសូអ៊ីត: WGS 1984

ប្រភពទិន្នន័យ:

- ទិន្នន័យទីតាំង និងព្រំប្រទល់រដ្ឋបាល ប្រកបដោយភាពជាក់លាក់ខ្ពស់ស្របតាមផែនទីប្រើប្រាស់ដីអនាគត និងសំណង់ (២០១៧)
- ទិន្នន័យសំខាន់ៗផ្សេងទៀត ប្រកបដោយភាពជាក់លាក់ខ្ពស់ស្របតាមផែនទីប្រើប្រាស់ដីអនាគត។

សញ្ញាសំគាល់:

- ព័ត៌មានដែលបង្ហាញនៅលើផែនទីនេះ គឺផ្អែកលើទិន្នន័យដែលបានបង្កើតឡើងនៅថ្នាក់ជាតិ និងត្រូវបានកែសម្រួលដោយបានចូលរួមពីសហគមន៍មូលដ្ឋាន
- ព្រំប្រទល់រដ្ឋបាលទាំងនោះ មិនអាចចាត់ទុកជាការ និងខ្សែបន្ទាត់ព្រំដែនផែនទីនេះ ពុំមានតម្លៃជាផ្លូវការអន្តរជាតិឡើយ
- ផែនទីនេះត្រូវបានបោះពុម្ពនៅ ខែ.....ឆ្នាំ ២០.....

លេខ: ៥៩០/២០..... លេខ: ០៣៦/២០..... លេខ: ០៣៧/២០.....

ប្រធានក្រុមការងារប្រើប្រាស់ដីអនាគត
 ធ្វើនៅទីស្នាក់ការកណ្តាលខេត្តព្រៃវែង ថ្ងៃទី ២០ ខែ វិច្ឆិកា ឆ្នាំ ២០២០
 មន្ត្រីស្នាក់ការកណ្តាលខេត្តព្រៃវែង និងជា
 ប្រធានក្រុមការងារប្រើប្រាស់ដីអនាគត

ប្រធានអង្គការប្រើប្រាស់ដីអនាគត
 ធ្វើនៅស្នាក់ការកណ្តាលខេត្តព្រៃវែង ថ្ងៃទី ២០ ខែ វិច្ឆិកា ឆ្នាំ ២០២០
 មន្ត្រីស្នាក់ការកណ្តាលខេត្តព្រៃវែង និងជា
 ប្រធានអង្គការប្រើប្រាស់ដីអនាគត

ប្រធានអង្គការប្រើប្រាស់ដីអនាគត
 ធ្វើនៅឃុំកំពង់ត្របែក ថ្ងៃទី ២០ ខែ វិច្ឆិកា ឆ្នាំ ២០២០
 មន្ត្រីស្នាក់ការកណ្តាលឃុំកំពង់ត្របែក និងជា
 ប្រធានអង្គការប្រើប្រាស់ដីអនាគត

ជា សុំមេធាវី ជា សាខន



៣.២.៣. សេចក្តីអនុញ្ញាតឱ្យប្រើប្រាស់ដីសាធារណៈអនាគត

ផ្នែកតាមផែនទីប្រើប្រាស់ដីអនាគតខាងលើ បានបង្ហាញឱ្យឃើញពីប្រភេទនៃការប្រើប្រាស់ដីនៅក្នុង ឃុំកំពង់ត្របែក ដូចខាងក្រោម៖

ក. ដីលំនៅឋានភូមិ

ដីលំនៅឋានភូមិ គឺជាដីលំនៅឋានលាយជាមួយសួនដំណាំនៅជុំវិញ ហើយមាន២កន្លែង មួយកន្លែង នៅតាមដងផ្លូវជាតិលេខ១ ចំនួន៥ភូមិ ភូមិកំពង់ត្របែក ភូមិអន្លង់រាជ្យ ភូមិព្រែកផ្តៅ ភូមិទួលរកា និងភូមិរកាធំ មួយកន្លែងទៀត ស្របតាមអមស្ទឹងកំពង់ត្របែក មាន១០ភូមិ គឺភូមិកំពង់ស្វាយលិច កំពង់ស្វាយកើត រកាធំ ខ្មែរឥស្លាម កំពង់ត្របែក ព្រែកផ្តៅ ទួលរកា អន្លង់រាជ្យ អន្លង់ចក និងភូមិបឹងខ្យង។ ដីភូមិ គឺជាដីដែលបាន កាន់កាប់ដោយប្រជាពលរដ្ឋ(ដីកម្មសិទ្ធិឯកជន) មានទំហំផ្ទៃដីប្រមាណ ៣៥៧ហិកតា ដែលបច្ចុប្បន្នដីនេះ បានប្រើប្រាស់សម្រាប់ដីលំនៅឋានភូមិ ដោយត្រូវកាត់អស់ ២០ហិកតា សម្រាប់មកពង្រីកទីប្រជុំជនក្នុងឆ្នាំ ២០៣២។ ដីភូមិជាប្រភេទដីល្បាយខ្សាច់លាយ និងល្បាយខ្សាច់លាយដីឥដ្ឋខ្មៅ នៅប៉ែកខាងត្បូង ហើយ មានស្ថានភាពជាដីខ្ពស់ស្មើនឹង កម្ពស់ដីផ្លូវ សមស្របទៅនឹងដំណាំរួមផ្សំ និងឈើហូបផ្លែ។ ដីដែលបាន កំណត់ជាដីភូមិនេះពីងផ្នែកលើប្រភពទឹកសម្រាប់ប្រើប្រាស់ប្រចាំថ្ងៃនិងស្រោចស្រពដំណាំរួមផ្សំជុំវិញលំនៅ ឋាន បានមកពីអណ្តូងស្នប់ ប្រឡាយ ដែលមានចម្ងាយមធ្យមប្រមាណ២០០ម៉ែត្រពីលំនៅឋានទៅប្រភពទឹក ហើយត្រូវនាំទឹកមកប្រើប្រាស់ដោយម៉ូទ័រមូម និងស្នប់ស្នប់ដៃ។

ខ. ដីលំនៅឋានទីប្រជុំជន

ដីលំនៅឋានទីប្រជុំជន គឺជាដីលំនៅឋានប្រមូលផ្តុំគ្នាសម្រាប់ជាជម្រក និងជាមជ្ឈមណ្ឌលផ្តល់ សេវាកម្មនៅក្នុងឃុំ ដូចជាលក់ដូរទំនិញ ជាងជួសជុល អាហារដ្ឋាន ភោជនៈដ្ឋាន សេវាសុខភាព សេវាអប់រំ ។ល។ ហើយក្នុងនោះក៏នៅមានផ្សារណាត់លក់ដូរ ចែកចាយទំនិញទៅវិញទៅមកទៀតផងដែរ។ ដីលំនៅឋាន ទីប្រជុំជននេះមាននៅតែតាមដងផ្លូវជាតិលេខ១ មួយកន្លែងប៉ុណ្ណោះ ស្ថិតនៅក្នុងភូមិកំពង់ត្របែក ភូមិរកាធំ ភូមិ ទួលរកា ភូមិអន្លង់រាជ្យ និងភូមិព្រែកផ្តៅ។ ដីលំនៅឋាន ទីប្រជុំជនជាដីដែលបានកាន់កាប់ដោយប្រជាពលរដ្ឋ(ដី កម្មសិទ្ធិឯកជន) មានទំហំផ្ទៃដីប្រមាណ ១០ហិកតា ដែលបច្ចុប្បន្នដីនេះ បានប្រើប្រាស់សម្រាប់លំនៅឋាន ទីប្រជុំជន និងមានទំហំដីមួយចំនួនទៀតបានមកពីការពង្រីកស្រួបយកដីស្រែ និងលំនៅឋានភូមិទំហំ ២៩ ហិកតាបន្ថែម សម្រាប់ការដោះស្រាយ ទៅនឹងកំណើនប្រជាជន និងការរីកចម្រើនលូតលាស់របស់ឃុំរហូត ដល់ឆ្នាំ២០៣២។ ដីលំនៅឋាន ទីប្រជុំជនជាប្រភេទដីល្បាយខ្សាច់ និងមានស្ថានភាពជាដីខ្ពស់ស្មើនឹង កម្ពស់ដីផ្លូវជាតិលេខ១សមស្របទៅនឹងស្ថានភាពបច្ចេកទេសនៃការសាងសង់។ ដីដែលបានកំណត់ជាដី លំនៅឋាន ទីប្រជុំជននេះ ពីងផ្នែកលើប្រភពទឹកសម្រាប់ប្រើប្រាស់ប្រចាំថ្ងៃបានមកពីអណ្តូងស្នប់ ប្រឡាយ ដែលមានចម្ងាយមធ្យមប្រមាណ៣០០ម៉ែត្រ ពីលំនៅឋានទៅប្រភពទឹក ហើយត្រូវនាំទឹកមកប្រើប្រាស់ ដោយម៉ូទ័រមូម និងស្នប់ស្នប់ដៃ។

គ. ដីស្រែប្រាំង និងស្រែវស្សា

ដីស្រែប្រាំង និងស្រែវស្សាមានវិសាលភាពគ្របដណ្តប់ស្ទើរតែពេញដែនដីរបស់ឃុំ ដែលបច្ចុប្បន្នប្រើប្រាស់ជាដីស្រែបាន ៣៨៥(រវស្សាម្តង ប្រាំង២៨៥) លើកលែងតែដីតិចតួចប្រើប្រាស់សម្រាប់ដាំភ្នំមីដីលំនៅឋានទីប្រជុំជនប្រព័ន្ធធារាសាស្ត្រ និងប្រព័ន្ធហេដ្ឋារចនាសម្ព័ន្ធប៉ូណ្តោះ។ ដីស្រែប្រាំងនិងស្រែវស្សាគឺជាដីដែលបានកាន់កាប់ដោយប្រជាពលរដ្ឋ (ដីកម្មសិទ្ធិឯកជន) មានទំហំផ្ទៃដីចំនួន ២ ១៩៥ហិកតា ជាដីល្បាយខ្សាច់លាយ និងល្បាយខ្សាច់លាយដីឥដ្ឋខ្មៅ នៅប៉ែកខាងត្បូង និងស្ថានភាពជាដីវាលទំនាប។ ដីដែលបានកំណត់ជាដីស្រែប្រាំង និងស្រែវស្សានេះនៅពេលអនាគតពឹងផ្អែកលើប្រភពទឹកមកស្រោចស្រពពីស្ទឹងកំពង់ត្របែក អាងទឹកការម៉ែន អូររៀម ប្រឡាយវ៉ែតោ២ ប្រឡាយស្រោចស្រប់រដូវវស្សា ប្រលាយរងតូចៗ និងបឹងកំពូលមាស ហើយត្រូវទាញយកមកស្រោចស្រប់ដោយប្រើប្រាស់ម៉ាស៊ីនឬម៉ាស៊ីនទឹក។ នៅពេលអនាគត ទីតាំងដីនេះនឹងត្រូវរក្សាទុកជាដីស្រែដដែលដោយសារទីតាំងដីនេះមានស្ថានភាពជាដីវាលទំនាបទំនាបដក់ទឹកនៅរដូវវស្សា សមស្របទៅនឹងដំណាំស្រូវដែលផ្តល់ផលផ្គត់ផ្គង់ការហូបចុកសម្រាប់ជីវិតរបស់មនុស្ស និងនៅសល់លក់ទៅទីផ្សារក្នុងនិងក្រៅប្រទេសបានចំណូលបង្កើនប្រាក់ចំណូលជាតិ និងគ្រួសារ។

ឃ. ដីបឹង និងស្ទឹង

ដីបឹង អាងទឹក និងអូរ បច្ចុប្បន្ន ត្រូវបានប្រើប្រាស់ជាប្រភពទឹកស្រោចស្រប់ និងជាជម្រករបស់មច្ឆាជាតិគ្រប់ប្រភេទ។ ដីបឹង អាងទឹក និងអូរ ត្រូវបានកំណត់ជាដីសាធារណៈរបស់រដ្ឋ មានផ្ទៃដីទំហំ៨៣ហិកតា។ ដែលមាននៅលើទីតាំងដីប៉ែកខាងកើតឃុំ ជាតំបន់វាលទំនាបទាបលិចទឹកនៅរដូវវស្សាជាប្រភេទដីល្បាយខ្សាច់។ នាពេលអនាគតដីបឹងនេះនឹងនៅតែជាប្រភពទឹកស្រោចស្រព និង ប្រើប្រាស់ច្រើនយ៉ាងក្នុងជីវភាពប្រចាំថ្ងៃរបស់ប្រជាពលរដ្ឋដែល ព្រមទាំងជាប្រភពធនធានជលផលសម្រាប់អាហារផ្តល់ប្រូតេអ៊ីនជាប្រយោជន៍យ៉ាងសំខាន់ក្នុងជីវិតរបស់នៅរបស់ប្រជាពលរដ្ឋក្នុងឃុំ។

៣.៣. ដំណោះស្រាយផ្សេងៗ ក្នុងករណីខ្វះខាតដី

ជាការពិត បច្ចុប្បន្នយើងបានរកឃើញនៅក្នុងឃុំកំពង់ត្របែក មានប្រជាពលរដ្ឋក្រីក្រខ្វះខាតដីលំនៅឋាន និងដីសម្រាប់ធ្វើកសិកម្មជាលក្ខណៈគ្រួសារពិតប្រាកដចំនួន ២គ្រួសារ ដូចបានរកឃើញនៅក្នុងជំពូកទី១នៃរបាយការណ៍នេះ ដែលបច្ចុប្បន្នមួយចំនួនកំពុងរស់នៅលើចិញ្ចើមផ្លូវ លើដីចំណីប្រឡាយ និងមួយចំនួនទៀតរស់នៅក្នុងខ្ទមលើដីរបស់អ្នកដទៃ ដែលពួកគាត់ត្រូវស៊ីឈ្នួលឱ្យគេដើម្បីចិញ្ចឹមជីវិត។ ដូច្នេះដើម្បីដោះស្រាយដីសម្រាប់សាងសង់លំនៅឋាន និងដីសម្រាប់ធ្វើកសិកម្មជាលក្ខណៈគ្រួសារ ដែលអាចផ្តល់ឱកាសឱ្យពួកគាត់មានជម្រករស់នៅសមរម្យ និងបង្កើតឱកាសការងារដើម្បីទទួលបានប្រាក់ចំណូលជូនពួកគាត់បាន អាជ្ញាធរដែនដីគ្រប់ជាន់ថ្នាក់ត្រូវខិតខំដោះស្រាយតាមរយៈកម្មវិធីសម្បទានដីសង្គមកិច្ចនៅ

ថ្នាក់ក្រោមជាតិ ដែលត្រូវផ្ដើមឡើងដោយក្រុមប្រឹក្សាឃុំកំពង់ត្របែក។ ដីធ្លីដែលត្រូវដោះស្រាយជូនពួកគាត់ដូចបានធ្វើការវិភាគដោះស្រាយនៅក្នុងជំពូកទី២ ត្រង់ចំណុច ២.១.៣ ខាងលើគឺ ដីសម្រាប់លំនៅឋានមានទំហំ ០,៣២ ហិកតា និងដីសម្រាប់ធ្វើកសិកម្មជាលក្ខណៈគ្រួសារមានទំហំ ១,៩៦ ហិកតា។

៣.៤. កត្តាចាំបាច់សម្រាប់ធានានិរន្តរភាព

និរន្តរភាពនៃការប្រើប្រាស់ដី គឺជាការធានាឱ្យបាននូវគោលដៅ និងអត្ថប្រយោជន៍នៃការប្រើប្រាស់ដីទាំងនោះ ហើយការធានាទាំងអស់នេះត្រូវតែកើតមានឡើងជាបន្តបន្ទាប់ជារៀងរហូតដោយពុំមានឈប់ឈរ។ និរន្តរភាពគឺជាចំណុចស្នូលសម្រាប់ការប្រើប្រាស់ដីនៅគ្រប់តំបន់គោលដៅទាំងអស់តាមរយៈការកំណត់កត្តាចាំបាច់នានា សម្រាប់ការអនុវត្តឱ្យមានប្រសិទ្ធភាព និងធានាឱ្យមាននិរន្តរភាព។

៣.៤.១. កត្តាចាំបាច់សម្រាប់ធានានិរន្តរភាព

ដើម្បីធានានិរន្តរភាពនៃការអភិវឌ្ឍន៍ សេដ្ឋកិច្ច សង្គម ព្រមទាំងថែរក្សាការពារបរិស្ថាន និងធនធានធម្មជាតិ ប្រកបដោយចីរភាព។ ដោយធានាបានការផ្គត់ផ្គង់សេចក្ដីត្រូវការ និងការទទួលខុសត្រូវចំពោះផលប្រយោជន៍របស់ប្រជាពលរដ្ឋនាពេលបច្ចុប្បន្ន និងបន្តដល់កូនចៅរបស់ពួកគាត់ទៅជំនាន់ក្រោយទៀត ត្រូវតែយកចិត្តទុកដាក់ដល់ការគ្រប់គ្រងទៅលើការប្រើប្រាស់ទាំងអស់នៅក្នុងឃុំ ដែលបានកំណត់រួចតាមរយៈការខិតខំប្រឹងប្រែងអនុវត្តឱ្យសម្រេចបានទៅលើកត្តាចាំបាច់មួយចំនួនដូចខាងក្រោម៖

ក. ការគ្រប់គ្រងប្រព័ន្ធកសិកម្ម

បើពិនិត្យទៅលើលក្ខណៈភូមិសាស្ត្រ និងសក្ដានុពលនៃធនធានដែលមាននៅក្នុងឃុំកំពង់ត្របែក ដែលក្រុមការងារបានធ្វើការសិក្សាស្រាវជ្រាវរកឃើញ បានកំណត់ច្បាស់ថា ឃុំនេះមានគោលដៅអភិវឌ្ឍន៍ទៅថ្ងៃអនាគតពីងផ្នែកទៅលើវិស័យកសិកម្មជាចម្បង ដែលក្នុងនោះបានផ្ដោតសំខាន់ទៅលើដំណាំស្រូវ។ ដូចនេះឃុំកំពង់ត្របែកនឹងមានតួនាទីសំខាន់មួយ ក្នុងការធ្វើឱ្យសម្រេចបាននូវគោលនយោបាយ ជំរុញផលិតកម្មស្រូវនិងនាំចេញអង្កររបស់រាជរដ្ឋាភិបាល ដែលត្រូវចាំបាច់ទាមទារឱ្យមានការគ្រប់គ្រងប្រព័ន្ធកសិកម្មក្នុងឃុំឱ្យបានរឹងមាំ និងមាននិរន្តរភាពទៅថ្ងៃអនាគត ដោយត្រូវយកចិត្តទុកដាក់ជំរុញផលិតកម្មស្រូវ ដើម្បីបង្កើនទិន្នផលស្រូវឱ្យបានខ្ពស់អស់សក្ដានុពល អាចមានលទ្ធភាពនាំស្រូវចេញបានច្រើនសល់ពីការហូបចុកឆ្លើយតបទៅនឹងកំណើនប្រជាពលរដ្ឋ។

ដើម្បីសម្រេចបាននូវគោលដៅអភិវឌ្ឍន៍ឃុំកំពង់ត្របែក ដូចខាងលើ ត្រូវមានការគ្រប់គ្រងដីស្រែក្នុងឃុំឱ្យបានគត់មត់ ដោយរាល់ការសម្រេចចិត្តប្តូរមុខងារប្រើប្រាស់ដីពីកសិកម្ម ទៅបម្រើឱ្យការសាងសង់និងបម្រើឱ្យការប្រើប្រាស់ផ្សេងទៀត ត្រូវតែមានការចូលរួមពីប្រជាពលរដ្ឋ និងគ្រប់ភាគីពាក់ព័ន្ធ ទាំងអស់ប្រកបដោយតម្លាភាព ដោយអនុលោមតាមច្បាប់ លិខិតបទដ្ឋានគតិយុត្ត និងត្រូវមានការផ្សព្វផ្សាយជាចំហ។ ទន្ទឹមនឹងការគ្រប់គ្រងដីស្រែ ត្រូវគិតគូរពិនិត្យស្រោចស្រពដំណាំស្រូវ ដោយធ្វើយ៉ាងណាអាចធ្វើស្រែបង្កើនរដូវ

និងស្រែប្រាំងឱ្យបានបីដងក្នុងមួយឆ្នាំ តាមរយៈការស្តារប្រព័ន្ធប្រឡាយចាស់ៗ ដែលមានស្រាប់អាចនាំទឹកទៅស្រោចស្រពដីស្រែបានគ្រប់គ្រាន់។ បន្ទាប់ពីកត្តាដី និងទឹកនៅមានកត្តាបច្ចេកទេសដាំដុះថែមទៀត ដោយត្រូវគិតគូរជំរុញការធ្វើស្រែបែបប្រពលវប្បកម្មទំនើប ដូចមានលើកឡើងតាមការវិភាគក្នុងជំពូកទី២ ត្រង់ចំណុចការផ្តល់ឱកាសដោយបច្ចេកវិទ្យាទំនើប ដែលកត្តានេះនឹងលើកទឹកចិត្តឱ្យយុវជនចូលរួមក្នុងការងារកសិកម្មបានច្រើនផងដែរ ពីព្រោះយុវជនតែងគិតថាការធ្វើស្រែនាំឱ្យមានការនឿយហត់ប្រឡាក់ប្រឡូស ដីភក់មិនស្អាតបាត ដែលជាការយល់ខុស គឺតាមពិតការធ្វើស្រែ តាមបែបប្រពលវប្បកម្មទំនើបកសិករក៏អាចពាក់ក្រវាត់ប្រើប្រាស់កុំព្យូទ័រក្នុងបន្ទប់ម៉ាស៊ីនត្រជាក់បានដូចគ្នា។ ក្នុងការគ្រប់គ្រងប្រព័ន្ធកសិកម្មនៅឃុំកំពង់ត្របែក មិនមែនយកចិត្តទុកដាក់តែនៅលើការជំរុញផលិតកម្មកសិកម្ម ដូចខាងលើប៉ុណ្ណោះទេ តែត្រូវខិតខំពង្រឹងការប្រមូលគ្នាចងក្រងជាសហគមន៍កសិករ ដើម្បីជ្រើសរើសតំណាងអាចទៅចូលរួមស្វ័យភាពក្នុងការចងរកទីផ្សារ ក៏ដូចជាមួយឈ្មួញ ដោយធានាការធ្វើស្រែបានផលស្រូវមានគុណភាព តាមស្តង់ដារតម្រូវទីផ្សារ និងធានាលំនឹងតម្លៃក្នុងទីផ្សារផងដែរ។

តាមការគណនាដែលផ្អែកលើការគិតគូរក្នុងជំពូក២ ត្រង់ចំណុច ១.៣.២ អាចឱ្យយើងរំពឹងទុកអំពីបរិមាណផលស្រូវនាំចេញនាពេលអនាគតក្នុងអំឡុងពេល ១៥ខាងមុខដូចខាងក្រោម៖

- ក្នុងរយៈពេល១៥ឆ្នាំខាងមុខ ប្រជាពលរដ្ឋកើនឡើងដល់ **១២ ៧៩២នាក់**
- ក្នុងរយៈពេល១៥ឆ្នាំខាងមុខ ដីស្រែមានទំហំប្រមាណ **២ ១៨៨ហិកតា**
- ក្នុងរយៈពេល១៥ឆ្នាំខាងមុខ កំណត់ទិន្នផលស្រូវ ៤ តោន ក្នុងមួយហិកតា
- ក្នុងរយៈពេល១៥ឆ្នាំខាងមុខ កំណត់ធ្វើស្រែបាន៣ដងក្នុងមួយឆ្នាំ
- ដូច្នេះក្នុងអំឡុងពេល១៥ឆ្នាំ(២០១៧-២០៣២) ផលិតផលស្រូវទទួលបានក្នុងមួយឆ្នាំជាមធ្យម៖

$$២ ១៨៨ហិកតា \times ៤តោន/ហិកតា \times ៣ដង = ២៦ ២៥៦តោន/ឆ្នាំ$$
- ប្រជាពលរដ្ឋ ១នាក់ ត្រូវការអង្ករសម្រាប់ហូបក្នុងមួយឆ្នាំមានចំនួន ១៤៣គីឡូក្រាម ដែលបើគិតជាស្រូវត្រូវការចំនួន **២២៤ គីឡូក្រាម (ផ្អែកតាមផែនការអភិវឌ្ឍន៍វិស័យកសិកម្មខេត្តព្រៃវែង)**
- ក្នុងអំឡុងពេល១៥ឆ្នាំខាងមុខត្រូវការបរិមាណស្រូវសម្រាប់ផ្គត់ផ្គង់ការហូបចុកក្នុងមួយឆ្នាំជាមធ្យម៖

$$១២ ៧៩២នាក់ \times ២២៤ គីឡូក្រាម = ២ ៨៦៥ ៤០៨គីឡូក្រាម/ឆ្នាំ$$

$$\text{ស្មើប្រហាក់ប្រហែល } ២ ៨៦៥តោន/ឆ្នាំ$$
- ក្នុងអំឡុងពេល១៥ឆ្នាំខាងមុខ ត្រូវការបរិមាណពូជស្រូវក្នុងមួយឆ្នាំជាមធ្យម៖

$$២ ១៨៨ហិកតា \times ៣០០ គីឡូក្រាម = ៦៥៦ ៤០០គីឡូក្រាម/ឆ្នាំ$$

$$\text{ស្មើប្រហាក់ប្រហែល } ៦៥៦តោន/ឆ្នាំ$$
- ដូច្នេះក្នុងអំឡុងពេល១៥ឆ្នាំខាងមុខ ផលិតផលស្រូវទទួលបានសម្រាប់ការនាំចេញក្នុងមួយឆ្នាំជាមធ្យម៖

$$២៦ ២៥៦តោន/ឆ្នាំ - ២ ៨៦៥ តោន/ឆ្នាំ - ៦៥៦តោន/ឆ្នាំ = ២២ ៧៣៥តោន/ឆ្នាំ$$

-តែបើគិតជាអង្ករវិញអាចនាំចេញបានក្នុងមួយឆ្នាំជាមធ្យម៖

$$២២ ៧៣៥តោន/ឆ្នាំ \times ៦០\% = ១៣ ៦៤១តោន/ឆ្នាំ$$

ខ. ការគ្រប់គ្រងព្រៃឈើ ជលផល និង ធនធានសំខាន់ៗផ្សេងៗទៀត

ទោះបីបច្ចុប្បន្ននេះនៅក្នុងឃុំកំពង់ត្របែកពុំមានព្រៃឈើធម្មជាតិក៏ដោយ ក៏ឃុំកំពង់ត្របែកនៅមានដីទំនេរដែលសមស្របអាចដាំដើមឈើបាន ដូចជាដីនៅតាមទិសធារណៈ តាមដងផ្លូវ ប្រឡាយទឹក ទីទួល ទីធ្លាសាលាឃុំទីធ្លាសាលារៀន ទីធ្លាមណ្ឌលសុខភាព ទីធ្លានៅតាមវត្តអារាម និងនៅតាមលំនៅឋានជាដើម។ល។ ដើម្បីឱ្យមានដើមឈើពណ៌ បៃតងនៅពេលពេញទាំងឃុំបម្រើផលប្រយោជន៍ ដូចបានលើកឡើងនៅ ក្នុងជំពូកទី២នៃរបាយការណ៍នេះ ហើយត្រូវបន្តថែទាំដើមឈើទាំងនោះឱ្យបាននៅគងវង្ស និងលូតលាស់បានល្អ។

ចំណែកធនធានជលផលនៅក្នុងឃុំវិញ បច្ចុប្បន្នមានតែតាមបែបធម្មជាតិនៅតាមបឹង ប្រឡាយ និងក្នុងស្រែនារដូវវស្សា ដែលអាចឱ្យប្រជាពលរដ្ឋក្នុងឃុំ អាចទទួលបានផលសម្រាប់ហូបជាលក្ខណៈគ្រួសារ និងមាននៅសល់តិចតួចសម្រាប់លក់តែប៉ុណ្ណោះ។ តែទៅថ្ងៃអនាគតក៏ត្រូវខិតខំយកចិត្តទុកដាក់ក្នុងការចិញ្ចឹមត្រីថែមទៀត ដើម្បីបានផលគ្រប់គ្រាន់ផ្តល់ជាប្រភពប្រូតេអ៊ីនសាច់ដីសំខាន់ សម្រាប់ប្រជាពលរដ្ឋនៅក្នុងឃុំកំពង់ត្របែក។ ចំពោះស្ថានភាពសមស្របក្នុងឃុំគួរចិញ្ចឹមត្រីតាមបែបចិញ្ចឹមក្នុងស្រះខ្នាតតូច ស្រះចិញ្ចឹមត្រីតាមគ្រួសារ និងកសិដ្ឋានចិញ្ចឹមត្រីក្នុងស្រែ ដែលជាទម្រង់មួយនៃការបង្កើនបរិមាណត្រី ដោយអាចបង្កើនផលិតភាពជលផលតាមប្រពលវប្បកម្ម(តាមវាលស្រែ) ហើយមានប្រយោជន៍ក្នុងការប្រើត្រីសម្រាប់ទប់ទល់សត្វល្អិត និងដង្កូវហ្វូងក្នុងស្រែ ដែលបំផ្លាញផលដំណាំ ដូចបានលើកឡើងជាអនុសាសន៍នៅក្នុងជំពូកទី២នៃរបាយការណ៍នេះផងដែរ។ ចំណែកធនធានសំខាន់ៗផ្សេងទៀត លើសពីការរៀបរាប់ខាងលើនេះ ពុំមានឃើញគួរកត់សម្គាល់ឡើយ។

ទន្ទឹមនឹងនេះឃុំកំពង់ត្របែកក៏មានផ្លូវគមនាគមន៍សម្រាប់ការដឹកជញ្ជូន និងធ្វើដំណើររបស់ប្រជាពលរដ្ឋក្នុងឃុំ ដែលចាំបាច់ត្រូវយកចិត្តទុកដាក់ក្នុងការគ្រប់គ្រង ដើម្បីធានានិរន្តរភាពនៃការអភិវឌ្ឍឃុំផងដែរ ដូចជាត្រូវមានការថែរទាំ ដោយតាមលំនៅឋានភូមិនឹងទីប្រជុំជនត្រូវរៀបចំឱ្យមានប្រព័ន្ធលូបង្ហូរទឹកឱ្យបានត្រឹមត្រូវជៀសវាងទឹកហូរកាត់ផ្លូវនាំឱ្យមានការខូចខាតផ្លូវ និងមានការជួសជុលផ្លូវជាប្រចាំ... ជាដើម។

៣.៤.២. គម្រោងគាំទ្រចំណេះសម្រាប់គាំទ្រនិរន្តរភាព

ដើម្បីមានមធ្យោបាយអាចធ្វើឱ្យសម្រេចបាននូវការគ្រប់គ្រងប្រព័ន្ធកសិកម្ម និងធនធានសំខាន់ៗសម្រាប់ការគាំទ្រដល់និរន្តរភាពនៃការអភិវឌ្ឍន៍ និងអភិរក្ស ដីធ្លី និងធនធានធម្មជាតិក្នុងឃុំកំពង់ត្របែក ចាំបាច់ត្រូវបង្កើតឱ្យមានគម្រោងគាំទ្រជាអាទិភាពមួយចំនួនដូចខាងក្រោម៖

- ជួសជុល និងស្តារប្រព័ន្ធធារាសាស្ត្រ

- ការជួសជុល និងថែទាំផ្លូវ
- ផ្សព្វផ្សាយ និង បណ្តុះបណ្តាលបច្ចេកទេសកសិកម្ម
- បណ្តុះបណ្តាលផលិតដីកំប៉ុស្តិ៍
- បណ្តុះបណ្តាលបច្ចេកទេសប្រើប្រាស់ដីគីមី
- បណ្តុះបណ្តាលពីការដាំដំណាំស្រូវ
- តបណ្តាញទឹកស្អាតឱ្យបានដល់គ្រប់ភូមិ
- តបណ្តាញអគ្គិសនីឱ្យបានដល់គ្រប់ភូមិ
- បង្កើតទីតាំងចាក់សំរាម
- បង្កើតសហគមន៍កសិករ ដើម្បីជំរុញការអនុវត្តន៍ “ភូមិ១ ផលិតផល១”
- ដាក់លូបង្ហូរទឹកតាមមុខផ្ទះនៅជាប់ផ្លូវ
- ដោះស្រាយដីសម្បទានសង្គមកិច្ច
- ជំរុញធ្វើប៉ុណ្ណក្រីក្រឱ្យដល់ស្ត្រីគ្រប់គ្នា
- ការផ្តល់អាហាររូបត្ថម្ភដល់ស្ត្រី និងកុមារ
- ផ្សព្វផ្សាយពីការចាក់វ៉ាក់សាំងការពារជំងឺដល់ស្ត្រីមានផ្ទៃពោះ កុមារ
- ពង្រឹងសេវាថែទាំសុខភាព និងព្យាបាលជំងឺជូនដល់ប្រជាពលរដ្ឋឱ្យបានល្អប្រសើរឡើង
- ទប់ស្កាត់អំពើហិង្សាក្នុងគ្រួសារ
- ផ្សព្វផ្សាយពីច្បាប់ភូមិបាល និងច្បាប់ បទដ្ឋានគតិយុត្តនានា ជូនដល់ប្រជាពលរដ្ឋ

៣.៥. សេចក្តីសន្និដ្ឋានរួមលើផែនការប្រើប្រាស់ដីអនាគត (២០១៧ ដល់២០៣២)

ផ្អែកលើលទ្ធផលនៃការសិក្សាស្រាវជ្រាវសម្រាប់ការរៀបចំផែនការប្រើប្រាស់ដីនៅក្នុងឃុំកំពង់ត្របែក ក្នុងឆ្នាំ២០១៧ នេះបានឱ្យដឹងថា ឃុំកំពង់ត្របែក ជាឃុំមួយក្នុងចំណោមឃុំ ១៣ របស់ស្រុកកំពង់ត្របែក ខេត្តព្រៃវែង មានភូមិចំនួន ១០ និងមានផ្ទៃដីសរុបចំនួន ២ ៦៤៨ ហិកតា។ ក្នុងឆ្នាំ២០១៧ ឃុំកំពង់ត្របែក មានប្រជាពលរដ្ឋរស់នៅ ៩ ៧២៨នាក់ ក្នុងនោះមានស្ត្រីចំនួន ៥ ០១៣នាក់ គិតជាគ្រួសារមានចំនួន ២ ២៣គ្រួសារ ហើយមានដងស៊ីតេប្រជាជនមធ្យម ៣៦៧នាក់/គ.ម^២។ ឃុំកំពង់ត្របែក មានសណ្តានភាព ដីជាវាលទំនាប មានជំរាលខាងកើតខ្ពស់ជាងខាងលិច ហើយជាប្រភេទដីល្បាយខ្សាច់ និងល្បាយដីឥតខ្ចៅ ដែលបានផ្តល់នូវមុខរបរសំខាន់ដល់ប្រជាពលរដ្ឋភាគច្រើនរហូតដល់ប្រមាណ ៧១% ចំណែកឯមុខរបរ សំខាន់លើការផ្តល់សេវាមានត្រឹម ២៦ % និងសិប្បកម្ម ១% ដែលជាចំនួនតិចតួចប៉ុណ្ណោះ។ ទន្ទឹមនេះឃុំ កំពង់ត្របែកមានប្រភពទឹកពីស្ទឹងកំពង់ត្របែក អាងទឹកការម៉ែន អូររៀម និងបឹងកំពូលមាស ដើម្បីមក ស្រោចស្រពដីស្រែពេលជួបគ្រោះរាំងស្ងួតនៅរដូវប្រាំង តាមរយៈប្រឡាយវែក២ ប្រឡាយស្រោចស្របរដូវ វស្សា ប្រឡាយរងតូចៗ (ប្រឡាយពលពត) ដែលអំណោយផលយ៉ាងល្អសម្រាប់ផ្គត់ផ្គង់ស្រោចស្រពដីស្រែ

ក្នុងឃុំបាន។ បន្ថែមពីលើនេះឃុំកំពង់ត្របែកមានផ្លូវជាតិលេខ ១ ដែលផ្លូវសេដ្ឋកិច្ចដ៏សំខាន់ដើម្បីនាំចេញ
ផលិតផលក្នុងឃុំទៅកាន់ រាជធានីភ្នំពេញ និងច្រកព្រំដែនអន្តរជាតិកម្ពុជា-វៀតណាម បារិត គឺជាការផ្តល់ឱ
កាសឱ្យឃុំកំពង់ត្របែក អាចទាញយកប្រយោជន៍ពីការអភិវឌ្ឍន៍តាមផ្លូវនេះទៅថ្ងៃអនាគតបាន។ ទន្ទឹម
នេះឃុំកំពង់ត្របែក នៅមានផ្លូវផ្សេងទៀតគ្រប់គ្រាន់អាចភ្ជាប់ទំនាក់ទំនងពីភូមិមួយទៅភូមិមួយក្នុងឃុំ និង
អាចភ្ជាប់ទំនាក់ទំនងទៅឃុំនិងស្រុកផ្សេងរួមទាំងទីរួមខេត្តព្រៃវែងបាន ដោយងាយស្រួល។ ចំពោះកំណើន
ប្រជាជនវិញបានរកឃើញថា ក្នុងរយៈពេល ១៥ ឆ្នាំទៅមុខរហូតដល់ឆ្នាំ ២០៣២ នឹងមានប្រជាជនកើន
ឡើងរហូតដល់ ១២ ៧៩២នាក់ ដែលនឹងត្រូវយកចិត្តទុកដាក់គិតគូររកដំណោះស្រាយអំពីការប្រើប្រាស់ដី
ដើម្បីឆ្លើយតបបានទៅនឹងតម្រូវការរបស់ប្រជាជន។ ទន្ទឹមនេះក៏បានរកឃើញអំពីបញ្ហាប្រឈមមួយចំនួន
ទៅលើសកម្មភាពនៃការអភិវឌ្ឍន៍ឃុំកំពង់ត្របែកបច្ចុប្បន្នផងដែរ ដូចជាការធ្វើស្រែដែលមានសក្តានុពលក្នុង
ការអភិវឌ្ឍន៍ឃុំមិនទាន់ទទួលបានផលស្រូវសមស្របអស់លទ្ធភាពនៅឡើយ ដោយសារដីស្រែទាំងនេះកាន់
តែខ្សត់ជីជាតិ ខ្វះទឹកស្រោចស្រពសម្រាប់ផ្គត់ផ្គង់ដល់ការធ្វើស្រែបង្កើនរដូវ ខ្វះចំណេះដឹងអំពីបច្ចេកទេស
នៃការដាំដុះ ខ្វះចំណេះដឹងពីបច្ចេកទេសការប្រើប្រាស់ដីគីមី និងថ្នាំពុលកសិកម្ម ប្រព័ន្ធប្រឡាយ ដែលមានមាន
ស្រាប់បានរាក់ ខ្វះកម្លាំងពលកម្ម ដោយសារចំណាកស្រុកច្រើន គឺបាត់កម្លាំងពលកម្មជិតពាក់កណ្តាលនៃ
កម្លាំងពលកម្មដែលមាន និងតម្លៃកសិផលមិនមានស្ថេរភាព ដោយឈ្លួញជាអ្នកកំណត់តម្លៃ។ល។ ទន្ទឹមការរក
ឃើញបញ្ហាមួយចំនួនលើសកម្មភាពអភិវឌ្ឍន៍ឃុំ ក៏បានរកឃើញថាជាទូទៅការប្រើប្រាស់ដីនៅក្នុងឃុំកំពង់ត្របែក
បច្ចុប្បន្នបានចំទិសដៅ និងមានភាពសមស្របដូចជាការប្រើប្រាស់ដីសម្រាប់លំនៅឋាន កសិកម្មប្រព័ន្ធផ្លូវផ្លូវ
គមនាគមន៍ ប្រព័ន្ធធារាសាស្ត្រជាដើម ដែលទៅថ្ងៃអនាគត ក៏នៅតែរក្សាមុខងារប្រើប្រាស់ដីទាំងនោះឱ្យនៅ
ដដែល ដោយគ្រាន់តែមានការកែប្រែតិចតួចទៅតាមតម្រូវការដីចាំបាច់ប្រមាណជា ១០ ហិកតាពីដីស្រែទៅជា
ដីលំនៅឋានសម្រាប់ការពង្រីកទីប្រជុំជនស្របទៅនឹងកំណើនប្រជាសាស្ត្រនិងភាពរីកចម្រើននៅក្នុងឃុំប៉ុណ្ណោះ។
បន្ថែមពីលើនេះក៏បានរកឃើញវិធីដោះស្រាយបញ្ហាផ្សេងៗទៀតផងដែរសម្រាប់អនាគតដូចជាត្រូវសាងសង់
បន្ទប់រៀនបន្ថែម ពង្រឹងការផ្តល់សេវាសុខាភិបាលឱ្យបានប្រសើរឡើង ជំរុញឱ្យប្រជាពលរដ្ឋហូបទឹកស្អាត
និងប្រើប្រាស់បង្គន់អនាម័យ ជួសជុលផ្លូវ ស្ពានប្រឡាយទឹក ដាំដើម ឈើនៅតាមទិសាធារណៈជំរុញការចិញ្ចឹម
ត្រីតាមស្រែ។ល។ ជាពិសេសការដោះស្រាយដីសម្រាប់លំនៅឋាន ក្នុងភូមិដែលមិនតម្រូវឱ្យមានការពង្រីក
បន្ថែមទៀតនោះទេ គឺឱ្យប្រើប្រាស់ដីភូមិដែលមានស្រាប់ ដែលបច្ចុប្បន្ននៅទូលាយអាចផ្គត់ផ្គង់ការសាងសង់
លំនៅឋានបាន ជៀសវាងការពង្រីកថែមនាំឱ្យប៉ះពាល់ដល់ដីស្រែ ចំណែកដីស្រែដែលមិនអាចអាចពង្រីក
បាន ដើម្បីដោះស្រាយទៅនឹងកំណើនប្រជាជនត្រូវពង្រឹងការធ្វើស្រែឱ្យបាន ៣ ដងក្នុងមួយឆ្នាំ និងធ្វើស្រែ
តាមបែបប្រពលវប្បកម្ម ដើម្បីបង្កើនទិន្នផលស្រូវឱ្យបានខ្ពស់ អស់សក្តានុពលដែលមានសម្រាប់ផ្គត់ផ្គង់
ការហូបចុក និងនាំស្រូវចេញបានចំនួន ២២ ៧៣៥តោន /ឆ្នាំ ដើម្បីជួយផ្គត់ផ្គង់ដល់ជីវភាពរបស់ប្រជា
ពលរដ្ឋក្នុងឃុំឱ្យបានកាន់តែប្រសើរឡើងសមស្របទៅនឹងកំណើនប្រជាពលរដ្ឋ ព្រមទាំងជួយជំរុញកំណើន
សេដ្ឋកិច្ចក្នុងឃុំ។ ការរកឃើញភាពសមស្រប និងជម្រើសនៃការប្រើប្រាស់ដីនៅក្នុងឃុំកំពង់ត្របែក នាពេល


អនាគតនេះ បានមកពីការវាយតម្លៃដ៏ត្រឹមត្រូវ ដោយផ្អែកលើធនធាន រយៈកម្ពស់ដី ទីជំរាល ធនធានទឹក ដីការកាន់កាប់ដី និងសក្តានុពលនៃការប្រើប្រាស់ដីនៅក្នុងឃុំនេះជាដើម ដើម្បីធានាថាការប្រើប្រាស់ដីនៅក្នុង ឃុំកំពង់ត្របែកទៅអនាគតប្រកបដោយចីរភាព និងសមធម៌។ ដូច្នេះដើម្បីសម្រេចបាននូវផលិតភាពខ្ពស់នៃ ការប្រើប្រាស់ដីនៅក្នុងឃុំកំពង់ត្របែក ស្របតាមស្ថានភាពដីជាក់ស្តែង និងសក្តានុពលនៃធម្មជាតិ សម្រាប់ ការគាំទ្រកិច្ចអភិវឌ្ឍសេដ្ឋកិច្ច សង្គមប្រកបដោយចីរភាព និងសមធម៌ រួមចំណែក កាត់បន្ថយភាពក្រីក្ររបស់ ប្រជាពលរដ្ឋ ឆ្លើយតបទៅនឹងសេចក្តីត្រូវការរបស់ប្រជាពលរដ្ឋនាពេលអនាគត ដូចបានរកឃើញមានចែង លម្អិតនៅក្នុងរបាយការណ៍បច្ចេកទេសនេះ រដ្ឋបាលថ្នាក់ក្រោមជាតិពាក់ព័ន្ធ ជាពិសេសក្រុមប្រឹក្សាឃុំ ដែលជាតំណាងប្រជាពលរដ្ឋនៅក្នុងឃុំកំពង់ត្របែក ហើយមានបេសកកម្មបម្រើផលប្រយោជន៍ទូទៅ ក្នុងឃុំកំពង់ត្របែក ត្រូវខិតខំអនុវត្តផែនការប្រើប្រាស់ដីនៅក្នុងឃុំកំពង់ត្របែក ដែលបានអនុម័តដាក់ឱ្យ ប្រើប្រាស់ជាផ្លូវការរួច ដោយបញ្ជាបទៅ និងផែនការអភិវឌ្ឍន៍ឃុំសង្កាត់ ឱ្យបានប្រកបដោយប្រសិទ្ធ ភាពខ្ពស់បំផុត ដើម្បីធានាភាពជោគជ័យនៃផែនការនេះ។

លេខ០៦២២/២០

បានឃើញ និងឯកភាព

គោរពជូនលោកអភិបាលនៃគណៈអភិបាលស្រុក និងជាប្រធានគណៈកម្មាធិការ រៀបចំដែនដី និងនគរូបនីយកម្មស្រុកកំពង់ត្របែក មេត្តាពិនិត្យ និងសម្រេច ។ ធ្វើនៅឃុំកំពង់ត្របែក, ថ្ងៃអង្គារ២កើតខែ មិគសិរ ឆ្នាំ ពុទ្ធសក ២៥៦៤

ត្រូវនឹងថ្ងៃទី ១៣ ខែ វិច្ឆិកា ឆ្នាំ ២០២០

មេធាវី.....


ប៉ា សាវណ

លេខ៖៥៤៨/២០២០លបជ

បានឃើញ និងពិនិត្យត្រឹមត្រូវ

គោរពជូនឯកឧត្តមអភិបាលនៃគណៈអភិបាលខេត្ត និងជាប្រធានគណៈកម្មាធិការ
រៀបចំដែនដី និងនគរូបនីយកម្មខេត្តព្រៃវែង មេត្តាពិនិត្យ និងសម្រេចដ៏ខ្ពង់ខ្ពស់ ។
ធ្វើនៅស្រុកកំពង់ត្របែក, ថ្ងៃ ចន្ទ ៧ រោច ខែ មិគសិរ ឆ្នាំ ឆ្លុះ ឆោស័ក ពស..២៥៦៤

ត្រូវនឹងថ្ងៃទី ២៣ ខែ វិច្ឆិកា ឆ្នាំ ២០២០

អភិបាលនៃគណៈអភិបាលស្រុក និងជា
ប្រធានគណៈកម្មាធិការរៀបចំដែនដី និងនគរូបនីយកម្មស្រុក កំពង់ត្របែក



យ៉ាត សានិទ

លេខ៖០៧២/២០

បានឃើញ និងឯកភាពសម្រេចដាក់ឱ្យប្រើប្រាស់ជាផ្លូវការ
ធ្វើនៅខេត្តព្រៃវែង, ថ្ងៃ សុក្រ ១២ កើត ខែ មិគសិរ ឆ្នាំ ឆ្លុះ ឆោស័ក ពស..២៥៦៤

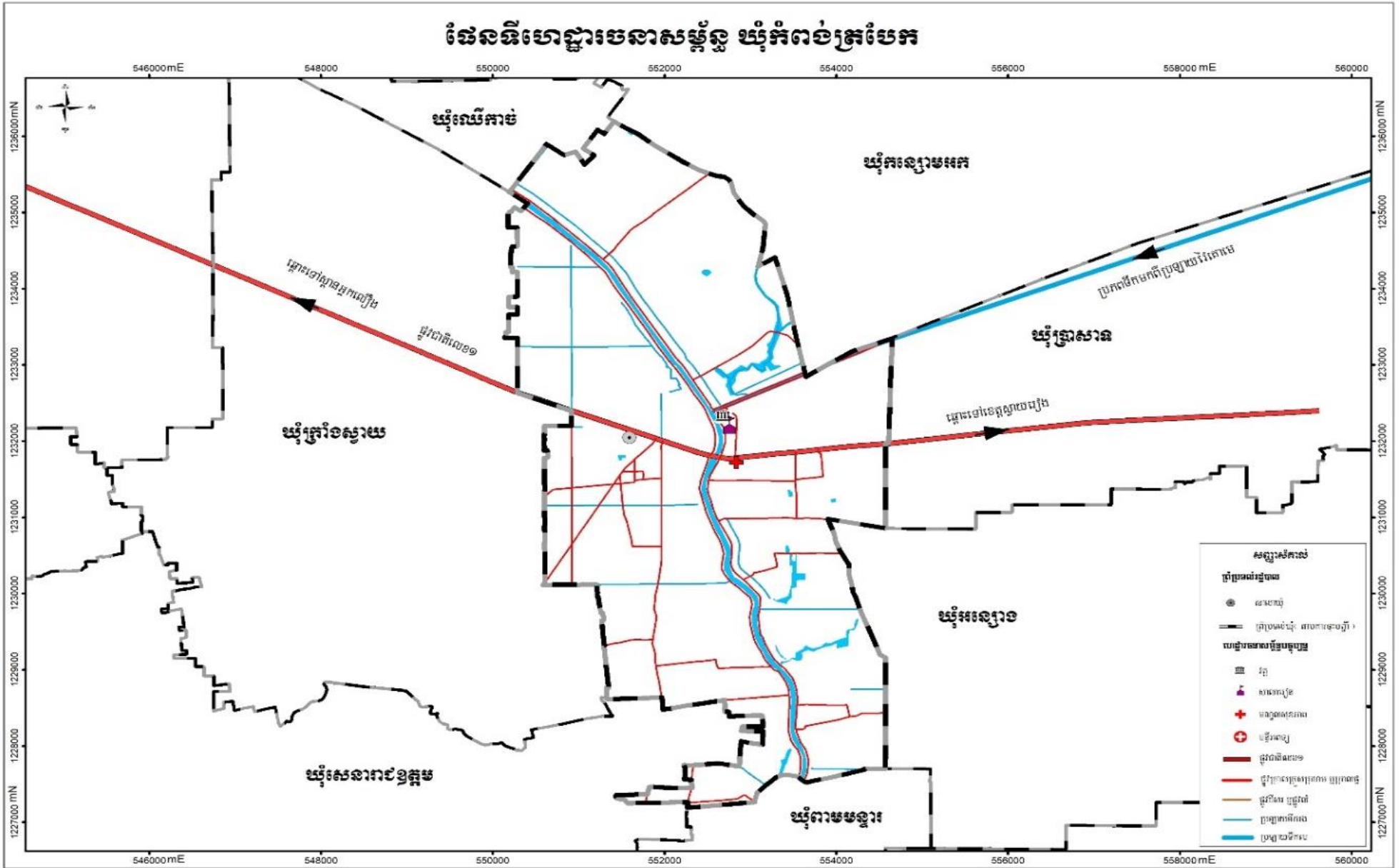
ត្រូវនឹងថ្ងៃទី០៧ ខែ ធ្នូ ឆ្នាំ ២០២០

អភិបាលនៃគណៈអភិបាលខេត្ត និងជា
ប្រធានគណៈកម្មាធិការរៀបចំដែនដី និងនគរូបនីយកម្មខេត្តព្រៃវែង

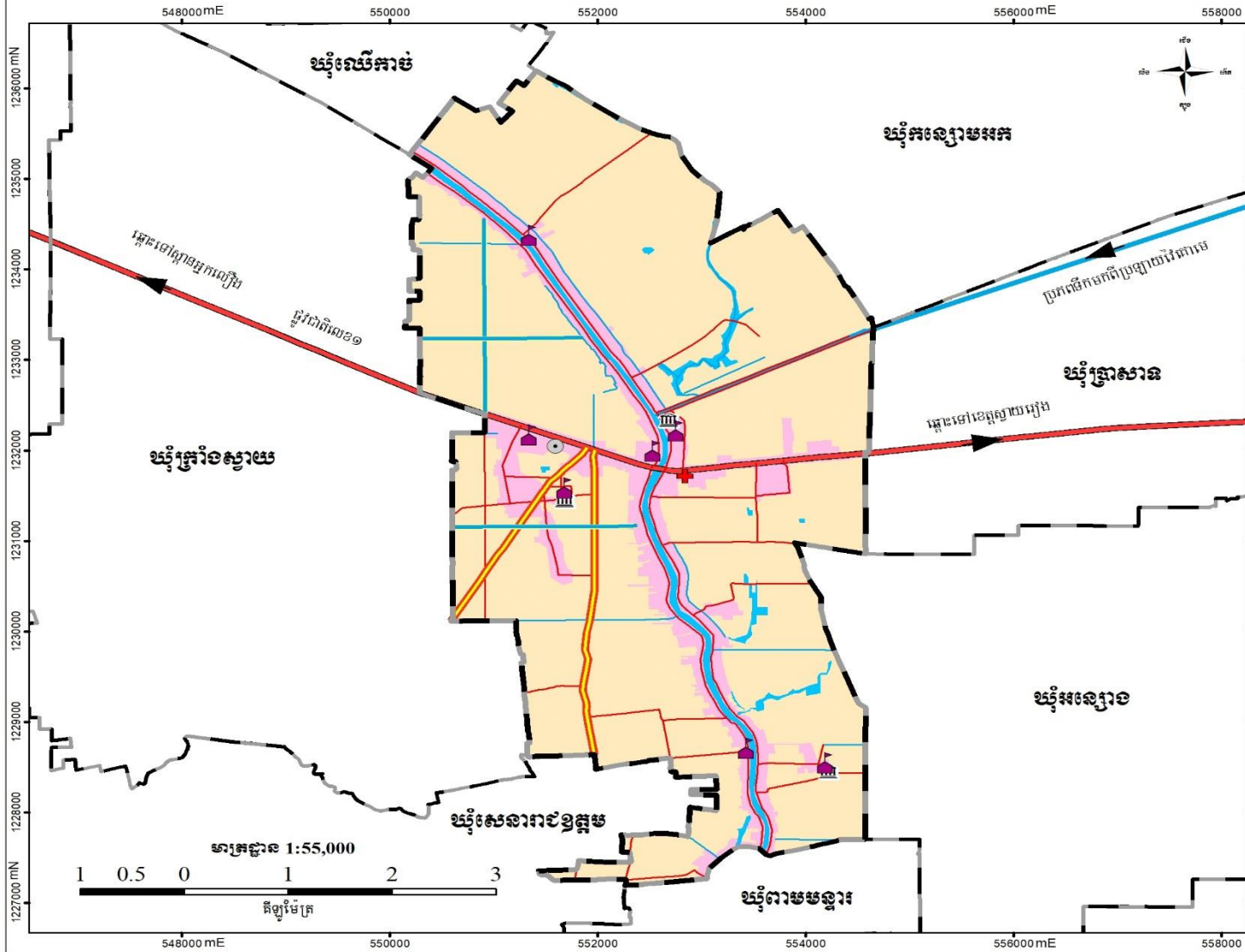


ហ៊ុន សុំរេមី

ឯកសារឧបសម្ព័ន្ធ



ផែនទីគម្រោងវិនិយោគ ឃុំកំពង់ត្របែក



សញ្ញាសម្គាល់

ការវិនិយោគបណ្តាញសេវាផ្គត់ផ្គង់	ព្រំប្រទល់ និងទីតាំងរដ្ឋបាល
<ul style="list-style-type: none"> ផ្លូវថ្នល់ថ្មី និងកែលម្អផ្លូវ ផ្លូវថ្នល់ប្រឡាយ និងសង្គមមិត្ត 	<ul style="list-style-type: none"> សាលារៀន ព្រំប្រទល់រៀ: តាមការបញ្ជាក់
បណ្តាញសេវាផ្គត់ផ្គង់ផ្សេងៗ	
<ul style="list-style-type: none"> វត្ត សាលារៀន មណ្ឌលសុខភាព មជ្ឈមណ្ឌល ផ្លូវជាតិលេខ១ ផ្លូវក្រោយគ្រួសារមេ ឬក្រោយផ្លូវ ផ្លូវសិរ ឬផ្លូវល ប្រឡាយមិត្តភាព ប្រឡាយមិត្តភាព ប្រឡាយមិត្តភាព 	
ប្រភេទព្រំប្រទល់ផ្សេងៗ	
<ul style="list-style-type: none"> ទីតាំងសាលា, បណ្តាញសេវាផ្គត់ផ្គង់ កសិកម្ម ប្លង់ទឹក 	

ប្រព័ន្ធគ្រួសារប្រយោជន៍:
 ចំណោលផែនទី: UTM
 តំបន់ទី: 48N
 ទិន្នន័យប្រយោជន៍: WGS 1984
 អេលីបសូអ៊ីត: WGS 1984

ប្រភេទព្រំប្រទល់ផ្សេងៗ:
 - ទិន្នន័យទីតាំង និងព្រំប្រទល់រដ្ឋបាល ប្រកបដោយភាពត្រឹមត្រូវ និងសុវត្ថិភាព
 នៃក្រសួងរៀបចំផែនទី និងប្រយោជន៍ និងសំណង់ (២០១៧)
 - ទិន្នន័យសំខាន់ៗផ្សេងទៀត ប្រកបដោយភាពត្រឹមត្រូវ និងសុវត្ថិភាព។

បញ្ជាក់:
 • ព័ត៌មានដែលបញ្ជាក់នៅលើផែនទីនេះ គឺផ្អែកលើទិន្នន័យដែលបានបង្កើតឡើង
 នៅក្នុងគោលដៅ និងត្រូវបានកែសម្រួលដោយបានចូលរួមពីសហគមន៍មូលដ្ឋាន
 • ព្រំប្រទល់រដ្ឋបាលទាំងនោះ មិនអាចចាត់ទុកជាការ
 និងខ្សែបន្ទាត់ព្រំដែនផែនទីនេះ ពុំមានតម្លៃជាផ្លូវការអន្តរជាតិឡើយ
 • ផែនទីនេះត្រូវបានចោះពុម្ពនៅ ខែ.....ឆ្នាំ ២០.....


គាំទ្រដោយ:

អនុវត្តដោយ:

ឯកសារឧបសម្ព័ន្ធ



ក្រុមការងារចាប់ផ្តើមការងារដោយជួបពិភាក្សាជាមួយអ្នកសម្របសម្រួលគម្រោងថ្នាក់ស្រុក
ថ្ងៃទី០១ ខែមករា ឆ្នាំ២០១៨



សកម្មភាពក្រុមការងារចូលរួមប្រជុំទទួលការណែនាំពីនីតិវិធីរៀបចំផែនការប្រើប្រាស់ដីថ្នាក់ឃុំ
ពីប្រធានគ្រប់គ្រងគម្រោងរបស់ក្រុមហ៊ុន
ថ្ងៃ៦ ខែមិនា ឆ្នាំ២០១៨



កិច្ចប្រជុំកែសម្រួលរបាយការណ៍ផែនការប្រើប្រាស់ដីឃុំកំពង់ត្របែក
ថ្ងៃទី០៦ ខែមេសា ឆ្នាំ២០១៨




កិច្ចប្រជុំពិភាក្សាអំពីផែនទីប្រើប្រាស់ដីបច្ចុប្បន្នឃុំកំពង់ត្របែក
ថ្ងៃទី០៩ ខែមេសា ឆ្នាំ២០១៨



សកម្មភាពក្រុមការងារចុះទីវាលស្រង់ទិន្នន័យបំពេញបន្ថែមលើ
ផែនទីប្រើប្រាស់ដីបច្ចុប្បន្នដែលមានស្រាប់ឃុំកំពង់ត្របែក
ថ្ងៃទី១០ ខែមេសា ឆ្នាំ២០១៨



សកម្មភាពក្រុមការងារចុះប្រមូលទិន្នន័យអាជ្ញាធរដែនដី និងមន្ត្រីជំនាញថ្នាក់ស្រុក ខេត្ត
ថ្ងៃទី០១ ខែមេសា ឆ្នាំ២០១៨



សកម្មភាពក្រុមការងាររៀបចំផែនទី និងចងក្រងទិន្នន័យ
ថ្ងៃទី១០ ខែមេសា ឆ្នាំ២០១៨




អាជ្ញាធរមូលដ្ឋានបំពេញបញ្ជីសំនួរ និងទិន្នន័យរបាយការណ៍
ថ្ងៃទី១៧ ខែមេសា ឆ្នាំ២០១៨





កិច្ចប្រជុំពិភាក្សាជាមួយអាជ្ញាធរដែនដី និងអ្នកពាក់ព័ន្ធដើម្បីកែសម្រួល បំពេញបន្ថែមផែនទីប្រើប្រាស់ ដីបច្ចុប្បន្ននៅក្នុងឃុំកំពង់ត្របែក ថ្ងៃទី១៧ ខែឧសភា ឆ្នាំ២០១៨



សកម្មភាពចូលរួមត្រួតពិនិត្យ ណែនាំ
ការអនុវត្តគម្រោងរបស់អង្គការអនុវត្តគម្រោងថ្នាក់ជាតិ (NIO)
ថ្ងៃទី១៨ ខែមីនា ឆ្នាំ២០២០



កិច្ចប្រជុំពិភាក្សាជាមួយអាជ្ញាធរដែនដី និងអ្នកពាក់ព័ន្ធក្នុងឃុំដើម្បីកែសម្រួល បំពេញបន្ថែមទិន្នន័យ សេដ្ឋកិច្ច សង្គម និងបរិស្ថានបច្ចុប្បន្ននៅក្នុងឃុំកំពង់ត្របែក ថ្ងៃទី២៣ ខែមករា ឆ្នាំ២០១៩



កិច្ចប្រជុំថ្នាក់ឃុំ ដើម្បីពិនិត្យ សម្រេចនិងឯកភាពគ្នាទៅលើសេចក្តីព្រាងផែនការប្រើប្រាស់ដីនៅក្នុងឃុំកំពង់ត្របែក ថ្ងៃទី០៣ ខែឧសភា ឆ្នាំ២០១៩



កិច្ចប្រជុំគណៈកម្មាធិការរៀបចំផែនដី និងនគរូបនីយកម្មស្រុកកំពង់ត្របែក ដើម្បីពិនិត្យ និងឯកភាពទៅលើសេចក្តីព្រាងផែនការប្រើប្រាស់ដីនៅក្នុងឃុំកំពង់ត្របែក ថ្ងៃទី២៤ ខែមិថុនា ឆ្នាំ២០១៩



កិច្ចប្រជុំគណៈកម្មាធិការរៀបចំផែនដី និងនគរូបនីយកម្ម ខេត្តព្រៃវែង ដើម្បីពិនិត្យ និងឯកភាពទៅលើសេចក្តីព្រាងផែនការប្រើប្រាស់ដីនៅឃុំកំពង់ត្របែក ថ្ងៃទី២៤ ខែវិច្ឆិកា ឆ្នាំ២០២០



សកម្មភាពផ្សព្វផ្សាយជាសាធារណៈសេចក្តីព្រាងផែនការប្រើប្រាស់ដីនៅឃុំកំពង់ត្របែក
ថ្ងៃទី២០ ខែកញ្ញា ដល់ ថ្ងៃទី១៥ ខែវិច្ឆិកា ឆ្នាំ២០២០

ឯកសារយោង

ឯកសារយោង

១. ឯកសារព័ត៌មានស្ថានភាពឃុំកំពង់ត្របែកស្តីពីសេដ្ឋកិច្ច សង្គមកិច្ច ឆ្នាំ ២០១៣ របស់មន្ទីរផែនការខេត្ត
២. ឯកសារព័ត៌មានស្ថានភាពឃុំកំពង់ត្របែកស្តីពីសេដ្ឋកិច្ច សង្គមកិច្ច ឆ្នាំ ២០១៤ របស់មន្ទីរផែនការខេត្ត
៣. ឯកសារព័ត៌មានស្ថានភាពឃុំកំពង់ត្របែកស្តីពីសេដ្ឋកិច្ច សង្គមកិច្ច ឆ្នាំ ២០១៥ របស់មន្ទីរផែនការខេត្ត
៤. ឯកសារព័ត៌មានស្ថានភាពឃុំកំពង់ត្របែកស្តីពីសេដ្ឋកិច្ច សង្គមកិច្ច ឆ្នាំ ២០១៦ របស់មន្ទីរផែនការខេត្ត
៦. ឯកសារព័ត៌មានស្ថានភាពឃុំកំពង់ត្របែកស្តីពីសេដ្ឋកិច្ច សង្គមកិច្ច ឆ្នាំ ២០១៧ របស់មន្ទីរផែនការខេត្ត
៧. ផែនការអភិវឌ្ឍឃុំរយៈពេលប្រាំឆ្នាំ (២០១៨_២០២២) របស់ឃុំកំពង់ត្របែក ស្រុកកំពង់ត្របែក ខេត្តព្រៃវែង
៨. កម្មវិធីវិនិយោគឃុំកំពង់ត្របែក ឆ្នាំ២០១៧ របស់ឃុំកំពង់ត្របែក ស្រុកកំពង់ត្របែក ខេត្តព្រៃវែង
៩. ផែនការយុទ្ធសាស្ត្រវិស័យអប់រំឆ្នាំ ២០១៩-២០២៣
១០. ផែនការយុទ្ធសាស្ត្រអភិវឌ្ឍន៍វិស័យកសិកម្មខេត្តព្រៃវែង ២០១៦-២០២០ របស់មន្ទីរកសិកម្ម រុក្ខាប្រមាញ់ និងនេសាទ ខេត្តព្រៃវែង
១១. របាយការណ៍សន្និបាតបូកសរុបការងារ យុវជន និងកីឡា ឆ្នាំសិក្សា២០១៥-២០១៦ និងទិសដៅឆ្នាំសិក្សា ២០១៦-២០១៧ របស់មន្ទីរអប់រំ យុវជន និងកីឡា ខេត្តព្រៃវែង
១១. របាយការណ៍បូកសរុបការងារប្រចាំឆ្នាំ និងទិសដៅបន្ត២០១៤-២០១៧ របស់មន្ទីរឧស្សាហកម្ម និងសិប្បកម្មខេត្តព្រៃវែង
១២. របាយការណ៍ស្តីពីការវិភាគប្រព័ន្ធក្សេត្រ_បរិស្ថាន ឃុំកំពង់ត្របែក ស្រុកកំពង់ត្របែក ខេត្តព្រៃវែង ឆ្នាំ ២០១៧
១៣. <https://www.cpp.org.kh>
១៤. <http://moh.gov.kh/>