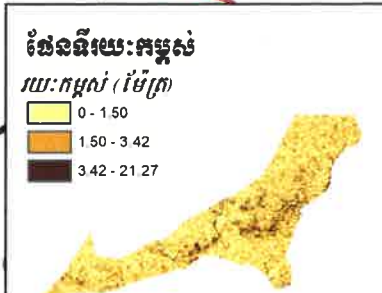
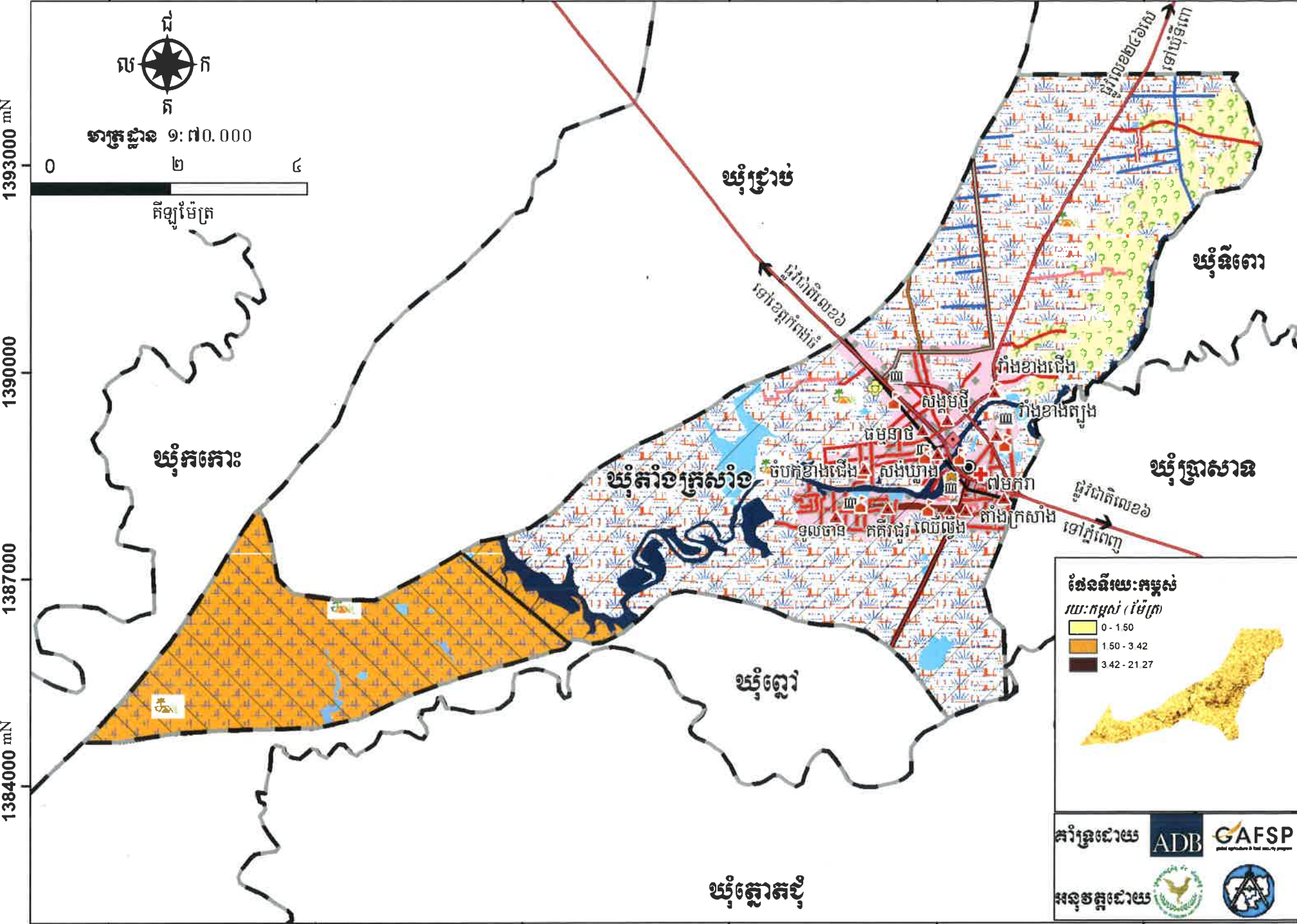
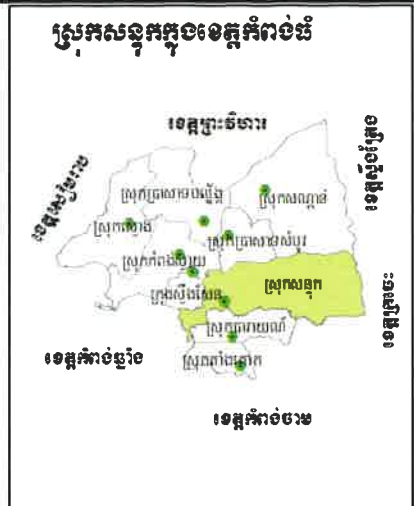


# ផែនទីប្រើប្រាស់ដីអនាគតឃុំក្រសាំង ឆ្នាំ២០១៧-២០៣២

493000 mE      496000      499000      502000      505000      508000 mE



**គាំទ្រដោយ** ADB GAFSP  
**អនុវត្តដោយ**



**ប្រព័ន្ធកូអរដោនេ**  
 ចំណោលផែនទី : UTM  
 តំបន់ទី : 48N  
 ប្រព័ន្ធជ្រកូអរដោនេ : WGS 1984  
 អេស៊ីបសូអ៊ីត : WGS 1984

**សញ្ញាសម្គាល់**  
 ● សាលារៀន    ◆ សាលាស្រុក  
 ▲ ភូមិ    ⊕ ប៉ុស្តិ៍នគរបាល

**ប្រព័ន្ធប្រយោជន៍**  
 ័ ព្រំប្រទល់រដ្ឋបាលឃុំ  
**ហេដ្ឋារចនាសម្ព័ន្ធ**  
 ◆ សាលារៀន ៣ វត្ត  
 + មណ្ឌលសុខភាព  
 — ផ្លូវជាតិលេខ៦ ផ្លូវលេខ២៦៤ សេ  
 — ផ្លូវបេតុង  
 — ផ្លូវគ្រួសក្រហម ឬក្រាលថ្ម  
 — ផ្លូវលំដីស  
 — ប្រឡាយទឹក  
 — ស្ពានយោស  
**ទូលបូរាណ ទូលម្ពកតា**  
 ● ទូលបូរាណ  
 ■ វត្តមានស្ថានីយបូរាណ  
 ⊥ ប្រាសាទ  
**តំបន់ការពារជុំវិញបឹងទន្លេសាប**  
 □ តំបន់ ១  
 □ តំបន់ ២  
**គម្រោងអភិវឌ្ឍន៍ហេដ្ឋារចនាសម្ព័ន្ធ**  
 — ជួសជុលផ្លូវកៅស៊ូ  
 — សាងសង់ផ្លូវបេតុង  
 — ជួសជុលផ្លូវគ្រួសក្រហម  
 — ជួសជុលផ្លូវលំដីស  
 — ជួសជុលទំនប់ស្តារទឹក  
 — ស្តារប្រឡាយថ្មី  
 — ស្តារប្រឡាយរាង  
**ប្រភេទប្រើប្រាស់ដីអនាគត**  
 ■ ដីលំនៅឋានទីប្រជុំជន  
 ■ ដីស្រែវស្សា  
 ■ ដីស្រែប្រាំងនិងស្រែវស្សា  
 ■ បឹង  
 ■ ស្រះ  
 ■ ដីលំនៅឋានភូមិ  
 ■ ដីស្រែប្រាំង  
 ■ ដីចម្ការ  
 ■ ស្ទឹង

**ប្រភពទិន្នន័យ**  
 - ទីតាំងនិងលេខ ប្រភពព័ត៌មានអភិវឌ្ឍន៍រយៈពេលវែង  
 - ទិន្នន័យទីតាំង និងព្រំប្រទល់រដ្ឋបាលប្រភពព័ត៌មានភ្នំពេញនៃក្រសួងរៀបចំដែនដី នគរូបនីយកម្ម និងសំណង់ ឆ្នាំ២០១៤  
 - ទិន្នន័យសំខាន់ៗផ្សេង ប្រភពព័ត៌មាន/ស្ថាប័នពាក់ព័ន្ធជុំវិញខេត្ត

**បញ្ជាក់**  
 - ព័ត៌មានដែលបង្ហាញនៅលើផែនទីនេះគឺផ្អែកលើទិន្នន័យដែលបានប្រើប្រាស់ដើម្បីត្រួតពិនិត្យ និងត្រូវបានកែសម្រួលដោយមានការចូលរួមពីសហគមន៍មូលដ្ឋាន  
 - ព្រំប្រទល់រដ្ឋបាលទាំងនេះ មិនអាចធានាបានជូនដំណឹង និងខ្សែបន្ទាត់ព្រំដែន តែផែនទីនេះត្រូវបានប្រើប្រាស់សម្រាប់ការអនុវត្តផែនទី  
 - ផែនទីនេះត្រូវបានចេញផ្សាយនៅខែ ០៤ ឆ្នាំ២០២០

លេខ: ៥៤៩០/២០២១  
 បានឃើញ និងឯកភាពសម្រេចដាក់ឱ្យប្រើប្រាស់ជាផ្លូវការ  
 ថ្ងៃ: ០៤/០៤/២០២១ ឆ្នាំ ២០២១  
 អគ្គនាយកនៃគណៈអភិបាលខេត្ត និងជា  
 ប្រធានគណៈកម្មាធិការរៀបចំផែនទី និងនគរូបនីយកម្មខេត្តកំពង់ចាម

សុខ វិបុល

លេខ: ៥៤៩០/២០២១  
 បានពិនិត្យ និង សូមគោរពជូន  
 ឯកឧត្តមអភិបាលនៃគណៈអភិបាលខេត្ត និង ជាប្រធានគណៈកម្មាធិការ  
 រៀបចំផែនទី និង នគរូបនីយកម្មខេត្តកំពង់ចាម មេត្តាពិនិត្យ និង សម្រេចដ៏ខ្ពង់ខ្ពស់ ។  
 ថ្ងៃ: ០៤/០៤/២០២១ ឆ្នាំ ២០២១  
 សន្តក ថ្ងៃទី ០៤ ខែ ០៤ ឆ្នាំ ២០២១  
 អគ្គនាយកនៃគណៈអភិបាលស្រុក និង ជាប្រធាន  
 គណៈកម្មាធិការរៀបចំផែនទី និងនគរូបនីយកម្មស្រុកក្រសាំង

សុខ សុខា

លេខ: ១១៣៧/២០២១  
 បានពិនិត្យ និង សូមគោរពជូន  
 លោកអភិបាលនៃគណៈអភិបាលស្រុក និង ជាប្រធានគណៈកម្មាធិការ  
 រៀបចំផែនទី និងនគរូបនីយកម្មស្រុកក្រសាំង មេត្តាពិនិត្យ និង សម្រេច។  
 ថ្ងៃ: ០៤/០៤/២០២១ ឆ្នាំ ២០២១  
 តាំងក្រសាំង ថ្ងៃទី ០៤ ខែ ០៤ ឆ្នាំ ២០២១

សុខ វិបុល