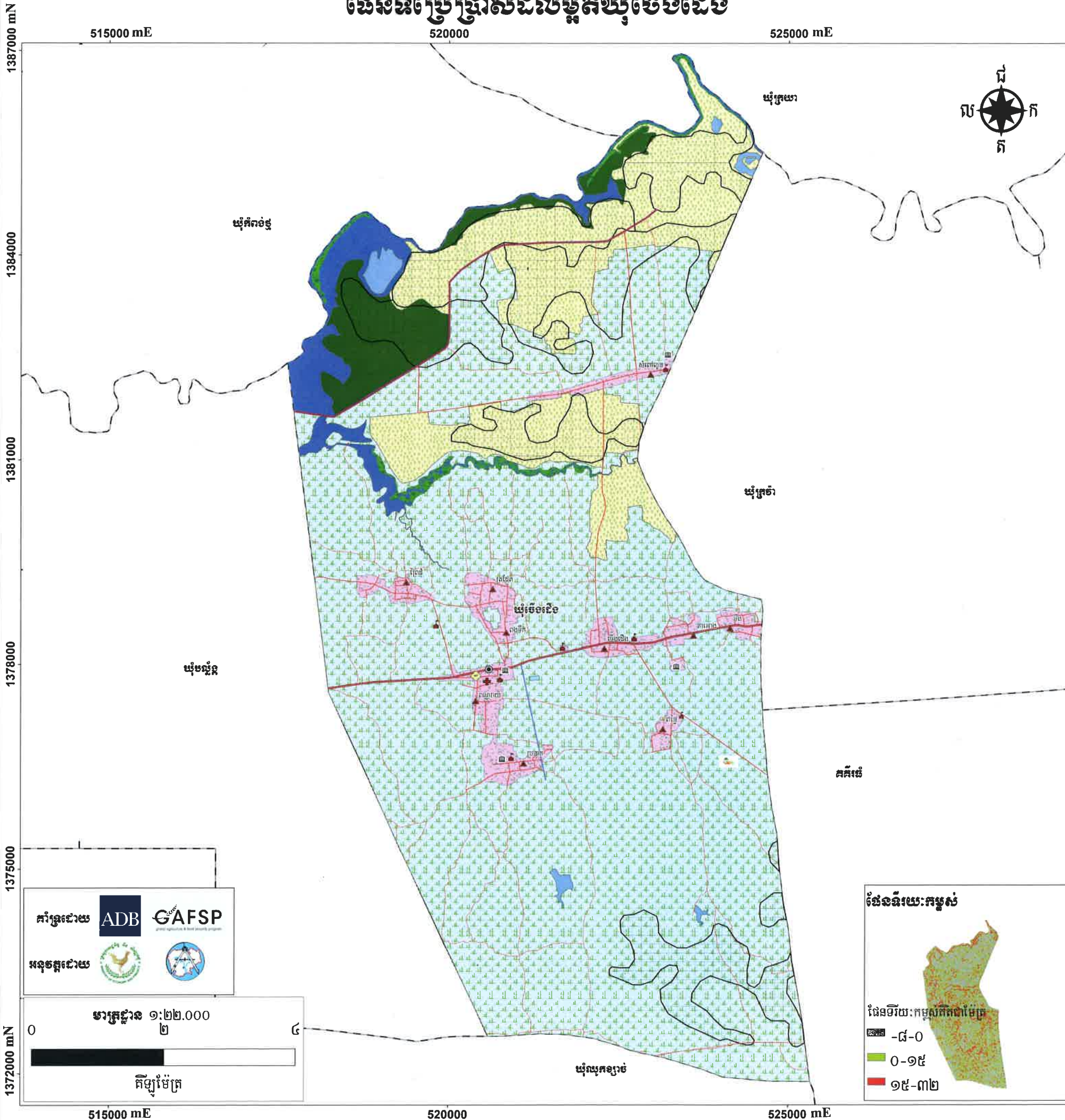


# ផែនទីប្រើប្រាស់ដីលម្អិតឃុំចើង



**ប្រព័ន្ធកូអរដោនេ**  
 ចំណោលផែនទី : UTM  
 តំបន់ទី : 48N  
 ទិន្នន័យយោង : WGS 1984  
 អេស៊ីបសូអ៊ីត

**សញ្ញាសម្គាល់**

**ទំពាំង និងព្រំប្រទល់រដ្ឋបាល**

- សាលារៀន
- ▲ ភូមិ
- ព្រំប្រទល់ឃុំ
- ◊ ប៉ុស្តិ៍នគរបាល

**ហេដ្ឋារចនាសម្ព័ន្ធបច្ចុប្បន្ន**

- + មន្ទីរពេទ្យ មណ្ឌលសុខភាព
- ▲ សាលារៀន
- ផ្លូវលេខ២៧១៨
- ផ្លូវក្រសក្រហម
- ផ្លូវជើង ឬផ្លូវទេរ
- ប្រឡាយមេ
- ទំនប់ស្តាក់ទឹក

**គម្របព្រៃឈើឆ្នាំ២០០២**

- ទួលបុរាណ ឬទួលអ្នកតា
- ប្រភេទប្រើប្រាស់ដីបច្ចុប្បន្ន
- ដីលំនៅឋានភូមិ
- ++++ ដីស្រែវស្សា
- ព្រៃតាមដងស្ទឹង
- ព្រៃលិចទឹក
- ដីចម្ការ
- ស្ទឹង
- បឹង
- ស្រះ

**ប្រកាសទូទាំង**

- ទីតាំងវិនិយោគ ប្រភពព័ត៌មានការអភិវឌ្ឍឃុំចើង: ពេល៥ឆ្នាំនិងអាជ្ញាធរមូលដ្ឋាន

- ទិន្នន័យទីតាំង និងព្រំប្រទល់រដ្ឋបាល ប្រភពព័ត៌មានការអភិវឌ្ឍឃុំចើង: ពេល៥ឆ្នាំនិងអាជ្ញាធរមូលដ្ឋាន

(២០១៩)

- ទិន្នន័យសំខាន់ៗផ្សេងទៀត ប្រភពព័ត៌មាន/ស្ថាប័នពាក់ព័ន្ធជាមួយខេត្ត

**បញ្ជាក់**

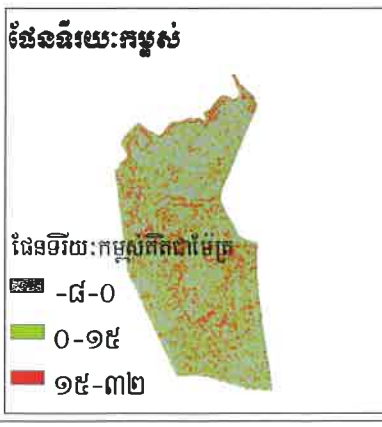
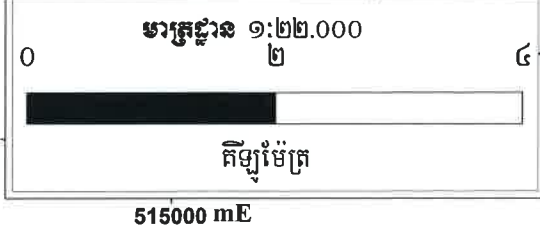
- ព័ត៌មានដែលបង្ហាញនៅលើផែនទីនេះ គឺផ្អែកលើទិន្នន័យដែលបានបង្កើតឡើងដោយភ្នាក់ងារគ្រប់គ្រងដី ក្រសួងកសិកម្ម រុក្ខាប្រមាញ់ និងនេសាទ

- ព្រំប្រទល់រដ្ឋបាលទាំងនោះ មិនអាចចាត់ទុកជាផ្លូវការ និងខ្សែបន្ទាត់ព្រំដែននៃផែនទីនេះ ពុំមានតម្លៃជាផ្លូវការអន្តរជាតិឡើយ

- ផែនទីនេះត្រូវបានបោះពុម្ពនៅ ខែ... ឆ្នាំ២០២០

គាំទ្រដោយ **ADB** **GAFSP**

អនុគម្ពន្ធដោយ



លេខ... ២០២០/២០

បានឃើញ និង ឯកភាព

ថ្ងៃ: ២០/០៣/២០២០

ចេញផែនទី ថ្ងៃទី ២០ ខែ ២០២០

**ឃុំចើង**

**ក្រុមប្រឹក្សាឃុំចើង**

**ជិះ គឹម**