ព្រះរាជាណាចក្រកម្ពុជា
ជាតិ សាសនា ព្រះមហាក្សត្រ

ផែនការប្រើប្រាស់ដី នៅក្នុងឃុំជាខ្លាង
ស្រុកស្វាយអន្ទរ ខេត្តព្រៃវែង
ឆ្នាំ២០១៧ ដល់ ២០៣២

រៀបចំដោយ : ក្រុមហ៊ុនផ្តល់សេវាកម្ម SBK R&D

សម្របសម្រួលដោយ : ក្រុមការងារសម្របសម្រួលរៀបចំផែនការប្រើប្រាស់ដីស្រុកស្វាយអន្ទរ

គាំទ្របច្ចេកទេសដោយ : អង្គភាពអនុវត្តគម្រោងថ្នាក់ជាតិ(NIO-MLMUPC) និងថ្នាក់ខេត្ត (PIO)

ឧបត្ថម្ភថវិកាដោយ : **រាជរដ្ឋាភិបាលកម្ពុជា(RGC)** , ADB_Loan, GAFSP_Grant និងSCF_ADB

មាតិកា

អារម្ភកថា..4

សេចក្តីផ្តើម..8

ជំពូក ១៖ ព័ត៌មានស្តីពីស្ថានភាពឃុំជាខ្លាង..10

១.១. ស្ថានភាពឃុំ..10

១.១.១.ទីតាំងរដ្ឋបាលឃុំ.. 10

១.១.២.ប្រជាសាស្ត្រ.. 12

ក. ចំនួនប្រជាជន.. 12

ខ. អត្រាកំណើន ដង់ស៊ីតេ និងរបាយប្រជាជន.. 14

គ. ជនជាតិ ជំនឿសាសនា ប្រពៃណី ទំនៀមទម្លាប់.. 15

ឃ. របររកទទួលទាន.. 15

ង. ចំណូលស្រុក និងចំណាកស្រុក.. 16

១.១.៣. ស្ថានភាពសេដ្ឋកិច្ច.. 17

ក. ប្រភពចំណូលចម្បង និងបន្ទាប់បន្សំរបស់ប្រជាពលរដ្ឋ.. 17

ខ. កម្រិតជីវភាពរស់នៅ ចំណូល ចំណាយប្រចាំថ្ងៃ ប្រចាំឆ្នាំ.. 19

គ. ស្ថានភាពបំណុល អត្រាការប្រាក់.. 21

ឃ. ការប្រើប្រាស់មីក្រូឥណទានជាសាច់ប្រាក់ ឬក្រោមរូបភាពផ្សេងៗ.. 21

ង. ជំនួយពីប្រភពផ្សេងៗ.. 22

១.១.៤.ស្ថានភាពសិក្សាធិការ.. 22

ក. ស្ថានភាពអប់រំ.. 22

ខ. ស្ថានភាពអក្ខរកម្ម.. 23

គ. ស្ថានភាព និងលទ្ធភាពក្នុងការបន្តសិក្សាទៅថ្នាក់ខ្ពស់ទៀត.. 24

១.១.៥.ស្ថានភាពសុខាភិបាល 25

១.១.៦.ស្ថានភាពយេនឌ័រ.. 27

១.២. ស្ថានភាពភូមិសាស្ត្រ..30

១.២.១.ទីតាំងភូមិសាស្ត្រ 30

១.២.២.អាកាសធាតុ.. 35

១.២.៣.ហេដ្ឋារចនាសម្ព័ន្ធគមនាគមន៍ និងការដឹកជញ្ជូន.. 36

ក. ស្ថានភាពប្រើប្រាស់អគ្គិសនី 38

ខ. ប្រព័ន្ធទឹកស្អាត.. 39

១.៣. ស្ថានភាពនៃការប្រើប្រាស់ដីបច្ចុប្បន្ន......40
១.៣.១.ស្ថានភាពកាន់កាប់ និងគ្រប់គ្រងដី......40
ក. ដីលំនៅឋាន និងហេដ្ឋារចនាសម្ព័ន្ធ÷......42
ខ. ដីកសិកម្ម÷......43
១.៣.២.ផលិតកម្មកសិកម្ម......44
ក. ផលិតកម្មដំណាំស្បៀង......44
ខ. ផលិតកម្មដំណាំរួមផ្សំ......46
គ. ផលិតកម្មដំណាំឧស្សាហកម្ម......46
១.៣.៣ ធនធានធម្មជាតិ......47
ក. ធនធានព្រៃឈើ......47
ខ. ធនធានជលផល......47
គ. ធនធានរ៉ែ......48
១.៤. ទីផ្សារ និងខ្សែសង្វាក់ផលិតផល......48
១.៤.១. ទីផ្សារ និងតម្លៃកសិផល អនុផលព្រៃឈើ និងផលនេសាទ......48
១.៤.២. ខ្សែសង្វាក់ និងចរាចរផលិតផល......49
១.៤.៣. ឱកាស និងឧបសគ្គនៃទីផ្សារ និងខ្សែសង្វាក់ផលិតផល......52
ជំពូក ២÷ ការវិភាគ តម្រូវការ សក្តានុពល និងឧបសគ្គ សម្រាប់អនាគត......53
២.១. តម្រូវការសម្រាប់អនាគត......53
២.១.១.ផែនការអភិវឌ្ឍឃុំ......53
ក. ផែនការអភិវឌ្ឍឃុំ៥ឆ្នាំ (២០១៧-២០២២)......53
ខ. គម្រោងអភិវឌ្ឍន៍ផ្សេងៗទៀត......55
២.១.២.ចំណោលប្រជាសាស្រ្តគិតទៅដល់ឆ្នាំ២០៣២......55
២.១.៣.តម្រូវការដីធ្លីជាមូលដ្ឋាន......57
ក. តម្រូវការដីលំនៅឋាន÷......57
ខ. ដីកសិកម្ម......58
គ. ដីព្រៃឈើ......59
ឃ. ធនធានទឹក......60
ង. ហេដ្ឋារចនាសម្ព័ន្ធ និងការប្រើប្រាស់ជាសាធារណៈផ្សេងៗទៀត......61
ង.១. វិស័យអប់រំ......61
ង.២. វិស័យសុខាភិបាល......63
ង.៣. អគ្គិសនី......63

ង.៤. ទីលានចាក់សំរាម 63

ង.៥. ដីកប់ខ្មោច 64

ង.៦. ស្រះ និងអណ្តូងទឹក 64

២.២. តំបន់សើប 65

២.៣. ការប្រឈម 65

២.៣.១.ការប្រឈមដោយធម្មជាតិ 65

ក. កំណើនប្រជាជន 65

ខ. គ្រោះធម្មជាតិ ការវិចវិលនៃធម្មជាតិ 65

២.៣.២.ការប្រឈមដោយ ការអភិវឌ្ឍដែលពុំមាននិរន្តរភាព 66

២.៤. ឱកាស 66

២.៤.១.អំណោយផលពីធម្មជាតិ 66

២.៤.២.បច្ចេកវិទ្យាថ្មី 67

២.៤.៣. គម្រោងវិនិយោគ 67

២.៥. បញ្ហា មូលហេតុ និងដំណោះស្រាយ 67

ជំពូក ៣៖ ផែនការប្រើប្រាស់ដីសម្រាប់ពេលអនាគតឆ្នាំ២០១៧-២០៣២ 72

៣.១. តម្រូវការ ស្ថានភាព និងសក្តានុពលដីជាក់ស្តែង 72

៣.១.១.តម្រូវការដីតាមប្រភេទ 72

៣.១.២.ស្ថានភាពនៃដីធ្លី និងសក្តានុពល 73

៣.២. ការបែងចែកដីទៅតាមតម្រូវការប្រើប្រាស់ 74

៣.២.១.ការវិភាគអន្តរអំពើរវាងតំបន់ផ្សេងៗ 74

៣.២.២. ផែនទីប្រើប្រាស់ដីអនាគត 75

៣.៣. ដំណោះស្រាយផ្សេងៗ ក្នុងករណីខ្វះខាតដីធ្លី 77

៣.៤. កត្តាចាំបាច់សម្រាប់ធានានិរន្តរភាព 77

៣.៤.១. កត្តាចាំបាច់សម្រាប់ធានានិរន្តរភាព 77

ក. ការគ្រប់គ្រងប្រព័ន្ធកសិកម្ម 77

ខ. ការគ្រប់គ្រងព្រៃឈើ ជលផល និង ធនធានសំខាន់ៗផ្សេងៗទៀត 79

៣.៤.២. គម្រោងគាំទ្រចាំបាច់សម្រាប់គាំទ្រនិរន្តរភាព 80

៣.៥. សេចក្តីសន្និដ្ឋានរួមលើផែនការប្រើប្រាស់ដីអនាគត (២០១៧ ដល់២០៣២) 81

បញ្ជីរូបភាព ដ្យាក្រាម តារាង ផែនទី

រូបភាពទី១: វត្ត 15
រូបភាពទី២: សាលារៀន 22
រូបភាពទី៣: អក្ខរកម្ម 24
រូបភាពទី៤: សុខាភិបាល 26
រូបភាពទី៥: សកម្មភាពយេនឌ័រ 29
រូបភាពទី៦: ប្រឡាយ 34
រូបភាពទី៧: ស្ថានភាពបណ្តាញផ្លូវក្នុងឃុំជាខ្លាង 37
រូបភាពទី៨: បណ្តាញអគ្គិសនី 38
រូបភាពទី៩: បណ្តាញទឹក 39
រូបភាពទី១០: ដីលំនៅឋាន ទីប្រជុំជន 42
រូបភាពទី១១: ដីលំនៅឋាន ភូមិ 43
រូបភាពទី១២: ដីស្រែវស្សា 44
រូបភាពទី១៣: ផលិតផលដំណាំស្បៀង 45
រូបភាពទី១៤: ដំណាំរួមផ្សំ 46
រូបភាពទី១៥: ការដឹកជញ្ជូន 49

ដ្យាក្រាម

ដ្យាក្រាមទី១÷ដំណើរការរៀបចំផែនការប្រើប្រាស់ដីនៅក្នុងឃុំ សង្កាត់ 9
ដ្យាក្រាមទី២÷ភាគរយនៃប្រភពចំណូលចម្បង និងបន្ទាប់បន្សំ 18
ដ្យាក្រាមទី៣÷ខ្សែសង្វាក់តម្លៃ 50
ដ្យាក្រាមទី៤÷ខ្សែសង្វាក់តម្លៃ 51

តារាង

តារាងទី១: ស្ថានភាពទូទៅនៃឃុំ 10
តារាងទី២: ទិន្នន័យគ្រួសារ និងចំនួនប្រជាជនតាមបណ្តាភូមិឆ្នាំ២០១៧ 13
តារាងទី៣: ស្ថិតិប្រជាជនឆ្នាំ២០១៧ តាមក្រុមអាយុ 13
តារាងទី៤: ស្ថិតិប្រជាពលរដ្ឋ 14
តារាងទី៥: មុខរបរ 16
តារាងទី៦: ស្ថិតិប្រជាជនផ្លាស់ប្តូរទីលំនៅក្នុងឆ្នាំ២០១៧ 17
តារាងទី៧: ស្ថិតិប្រជាជនចំណាកស្រុកក្នុងឆ្នាំ២០១៧ 17
តារាងទី៨: ចំណាត់ថ្នាក់ទ្រព្យធននៅក្នុងឆ្នាំ២០១៧ 19
តារាងទី៩: ចំណូល និងចំណាយចម្បងមធ្យមក្នុងគ្រួសារប្រចាំឆ្នាំ 20

តារាងទី១០: ស្ថានភាពអត្តការប្រាក់ 21
តារាងទី១១: ស្ថានភាពអប់រំ និងសិក្សាធិការក្នុងឆ្នាំ២០១៧ 23
តារាងទី១២: ស្ថិតិអ្នកមិនចេះអក្សរ 24
តារាងទី១៣: ស្ថិតិអ្នកបន្តការសិក្សាថ្នាក់ខ្ពស់ 25
តារាងទី១៤: ចម្ងាយផ្លូវជាមធ្យម ពីភូមិទៅកាន់ប៉ុស្តិ៍សុខភាព 26
តារាងទី១៥: ការវិភាគតួនាទីយេនឌ័រក្នុងឃុំជាខ្លាង 27
តារាងទី១៦: ពំនុះកាត់ទទឹងឃុំជាខ្លាង 32
តារាងទី១៧: បរិមាណទឹកភ្លៀងស្រុកស្វាយអន្ទរ 35
តារាងទី១៨: ស្ថិតិគ្រួសារដែលប្រើប្រាស់បណ្តាញអគ្គិសនី 38
តារាងទី១៩: ស្ថិតិគ្រួសារដែលប្រើប្រាស់បណ្តាញទឹក 39
តារាងទី២០: តារាងរាយលម្អិតតាមប្រភេទការប្រើប្រាស់ដីបច្ចុប្បន្ន 42
តារាងទី២១: តារាងអធិប្បាយពីឧបសគ្គ និងឱកាសលើដំណាំស្រៀង 45
តារាងទី២២: អធិប្បាយពីឧបសគ្គ និងឱកាសលើដំណាំរួមផ្សំ 46
តារាងទី២៣: អធិប្បាយពីឧបសគ្គ និងឱកាសធនធានព្រៃឈើ 47
តារាងទី២៤: តារាងអធិប្បាយពីឧបសគ្គ និងឱកាស 48
តារាងទី២៥: ស្ថិតិផលិតផលស្រូវ និងតម្លៃ 48
តារាងទី២៦: អធិប្បាយពីឧបសគ្គ និងឱកាស 52
តារាងទី២៧: ការកំណត់តម្រូវការនៃការអភិវឌ្ឍន៍ គោលដៅ និងយុទ្ធសាស្ត្រ 53
តារាងទី២៨: ចំណោលប្រជាសាស្ត្រនៃចំនួនគ្រួសារ និងប្រជាជនសរុប(០៥ឆ្នាំ) 56
តារាងទី២៩: ចំណោលប្រជាសាស្ត្រតាមក្រុមអាយុ 56
តារាងទី៣០: តម្រូវការដីសម្រាប់លំនៅឋានក្នុងឆ្នាំ២០៣២ 58
តារាងទី៣១: តម្រូវការដីសម្រាប់កសិកម្មក្នុងឆ្នាំ២០៣២ 59
តារាងទី៣២: តម្រូវការដីសម្រាប់សេវាអប់រំក្នុងឆ្នាំ២០៣២ 62
តារាងទី៣៣: បញ្ហាប្រឈម និងសក្តានុពល(ផ្អែកលើការវិភាគ បញ្ហា/ មូលហេតុ/ ដំណោះស្រាយ) 68
តារាងទី៣៤: ការប្រើប្រាស់ដីនាពេលអនាគត 75

ផែនទី

ផែនទី១: បង្ហាញទីតាំងឃុំជាខ្លាង ស្រុកស្វាយអន្ទរ 11
ផែនទី២: ព្រំប្រទល់រដ្ឋបាលឃុំជាខ្លាង 12
ផែនទី៣: រយៈកម្ពស់ដីនៅក្នុងឃុំជាខ្លាង ស្រុកស្វាយអន្ទរ 30
ផែនទី៤: តំបន់កំណត់តំបន់ក្សេត្របរិស្ថានឃុំជាខ្លាង 31
ផែនទី៥: ប្រព័ន្ធធារាសាស្ត្របច្ចុប្បន្នឃុំជាខ្លាង 34

ផែនទី៦: ហេដ្ឋារចនាសម្ព័ន្ធឃុំជាខ្លាង ស្រុកស្វាយអន្ទរ 37
ផែនទី៧: ប្រើប្រាស់ដីបច្ចុប្បន្នសាមញ្ញ 40
ផែនទី៨: ប្រើប្រាស់ដីបច្ចុប្បន្នលម្អិត 41
ផែនទី៩: គម្រោងវិនិយោគ ឆ្នាំ 55
ផែនទី១០: បញ្ហា មូលហេតុ និងដំណោះស្រាយ 71
ផែនទី១១: ផែនទីប្រើប្រាស់ដីនាពេលអនាគត 76

អារម្ភកថា

ផែនការប្រើប្រាស់ដីនៅក្នុងឃុំ សង្កាត់ គឺ ជាឧបករណ៍មួយដ៏សំខាន់ក្នុងការជួយដល់ក្រុមប្រឹក្សាឃុំ សង្កាត់ផ្ទាល់ ក៏ដូចជាដល់ភាគីពាក់ព័ន្ធទាំងអស់នៅថ្នាក់ក្រោមជាតិក្នុងការរួមចំណែកដល់ការគ្រប់គ្រង និងប្រើប្រាស់ធនធានធម្មជាតិប្រកបដោយចីរភាព និងសមធម៌ ជាពិសេសការគ្រប់គ្រងនិងប្រើប្រាស់ដី ដែលជាកត្តាស្នូលនៃការអភិវឌ្ឍន៍សេដ្ឋកិច្ច និងលើកស្ទួយដល់ជីវភាពរស់នៅរបស់ប្រជាពលរដ្ឋ។ ដូច្នេះក្រោយពេលមានផែនការប្រើប្រាស់ដី នេះអាជ្ញាធរគ្រប់ផ្នែកនៅថ្នាក់ក្រោមជាតិជាពិសេសអាជ្ញាធរដែនដីនឹងមានមូលដ្ឋានកាន់តែគ្រប់ជ្រុងជ្រោយក្នុងការរៀបចំបញ្ចូលផែនការប្រើប្រាស់ដីនៅក្នុងឃុំ សង្កាត់ នេះទៅក្នុងផែនការអភិវឌ្ឍន៍សេដ្ឋកិច្ច សង្គមកិច្ចថ្នាក់មូលដ្ឋានដោយធ្វើសមាហរណកម្មផែនការនៅថ្នាក់ស្រុក និងការអនុម័តនៅថ្នាក់រាជធានី ខេត្ត តាមនីតិវិធីដូចដែលធ្លាប់អនុវត្តក្នុងការកសាងផែនការអភិវឌ្ឍន៍សេដ្ឋកិច្ច សង្គមកិច្ចកន្លងមក ដោយមានគ្រប់ភាគីពាក់ព័ន្ធចូលរួមធ្វើការសម្រេច។ ក្នុងទឹកចិត្តសោមនស្សរីករាយជាអនេក ខ្ញុំមានកិត្តិយសសូមបង្ហាញនូវរបាយការណ៍បច្ចេកទេសពីផែនការប្រើប្រាស់ដីនៅក្នុងឃុំជាខ្លាងមានចក្ខុវិស័យរហូតដល់ឆ្នាំ២០៣២ ដែលក្រុមការងារបានប្រឹងប្រែងសិក្សាស្រាវជ្រាវ និងរៀបចំឡើងអស់រយៈពេលជាងពីរឆ្នាំកន្លងមកនេះ។ ខ្ញុំសូមថ្លែងអំណរគុណយ៉ាងជ្រាលជ្រៅចំពោះរាជរដ្ឋាភិបាលកម្ពុជា ធនាគារអភិវឌ្ឍន៍អាស៊ី (ADB)និងកម្មវិធីកសិកម្មនិងសន្តិសុខស្បៀងពិភពលោក (GAFSP) ដែលបានគាំទ្រឧបត្ថម្ភថវិកា។ ម្យ៉ាងទៀតសូមថ្លែងអំណរគុណដល់ក្រសួងរៀបចំដែនដី នគរូបនីយកម្ម និងសំណង់ដែលបានសម្របសម្រួលបច្ចេកទេសដល់ក្រុមហ៊ុនផ្ដល់សេវាកម្មក្នុងការសិក្សារៀបចំផែនការនេះ តាមរយៈរដ្ឋបាលខេត្តព្រៃវែង និងរដ្ឋបាលស្រុកស្វាយអន្ទរ ដែលបានសម្របសម្រួលដល់កិច្ចដំណើរការរបស់គម្រោង និងភាគីពាក់ព័ន្ធទាំងអស់ដែលបានចូលរួមនៅក្នុងដំណើរការរៀបចំផែនការប្រើប្រាស់ដីនៅក្នុងឃុំនេះ។ ខ្ញុំមានសេចក្ដីសង្ឃឹមយ៉ាងមុតមាំថា ផែនការប្រើប្រាស់ដីនៅក្នុងឃុំជាខ្លាងនេះនឹងបានចូលរួមចំណែកដល់ការអភិវឌ្ឍន៍ឃុំប្រកបដោយចីរភាព និងចំគោលដៅធ្ងន់ធ្ងរនោះទេថែមទាំងត្រូវបានប្រើប្រាស់ដោយមានការចូលរួម និងគាំទ្រយ៉ាងពេញទំហឹងពីរដ្ឋបាលថ្នាក់ក្រោមជាតិ និងពីគ្រប់ភាគីពាក់ព័ន្ធទាំងអស់៕

ថ្ងៃពុធ ៣កើត ខែមិគសិរ ឆ្នាំជូត ទោស័ក ព.ស. ២៥៦៤

ធ្វើនៅឃុំជាខ្លាង ថ្ងៃទី១៨ ខែវិច្ឆិកាឆ្នាំ ២០២០

ប្រធានក្រុមប្រឹក្សាឃុំ និងជា

សេចក្ដីផ្ដើម

ស្ថិតក្នុងបរិការណ៍សុខសន្តិភាព ឯកភាពទឹកដី ឯកភាពជាតិ ស្ថិរភាពនយោបាយរឹងមាំ ការប្រកាន់ខ្ជាប់ឥតងាករេនូវគោលការណ៍លទ្ធិប្រជាធិបតេយ្យ នីតិរដ្ឋ និងការគោរពសិទ្ធិមនុស្ស នៅក្រោមដំបូលរដ្ឋធម្មនុញ្ញ និងច្បាប់ រាជរដ្ឋាភិបាលបានធានាជាប់ជាប្រចាំនូវប្រក្រតីភាពនៃដំណើរទៅមុខនៃការអភិវឌ្ឍសង្គម សេដ្ឋកិច្ចកម្ពុជា។ រាជរដ្ឋាភិបាលបានបន្តជំរុញការកែទម្រង់ស្ថាប័នឱ្យមានសន្ទុះថ្មី មុតស្រួច និងកាន់តែស៊ីជម្រៅលើគ្រប់ផ្នែកនិងគ្រប់វិស័យ ក្នុងគោលដៅបង្កើននិងកែលម្អការផ្ដល់គុណភាពសេវាសាធារណៈប្រកបដោយគុណភាព ប្រសិទ្ធភាព និងស័ក្ដិសិទ្ធិភាព។ ផ្អែកតាមយុទ្ធសាស្ត្រចតុកោណដំណាក់កាលទី៤ និងផែនការយុទ្ធសាស្ត្រអភិវឌ្ឍជាតិ រាជរដ្ឋាភិបាលកម្ពុជាក្រោមការដឹកនាំប្រកបដោយគតិបណ្ឌិតរបស់**សម្ដេចអគ្គមហាសេនាបតីតេជោ ហ៊ុន សែន នាយករដ្ឋមន្ត្រីនៃព្រះរាជាណាចក្រកម្ពុជា** បានដាក់ចេញនូវគោលនយោបាយជាតិស្ដីពីការរៀបចំដែនដីនៃព្រះរាជាណាចក្រកម្ពុជា សំដៅធានាថា ដែនដីនៅទូទាំងព្រះរាជាណាចក្រកម្ពុជាត្រូវបានគ្រប់គ្រង ប្រើប្រាស់ ការពារ និងអភិវឌ្ឍ តាមរយៈការធ្វើសមាហរណកម្មនូវផែនការយុទ្ធសាស្ត្ររៀបចំដែនដី និងការធ្វើឱ្យរលូននូវវិធាន ឧបករណ៍ចាំបាច់នានាតាមវិស័យប្រកបដោយភាពសុខដុមរមនានៅតាមតំបន់ភូមិសាស្ត្រនីមួយៗ។

ឃុំជាខ្លាង ជាឃុំមួយក្នុងចំណោមឃុំចំនួន១១ ស្ថិតក្នុងស្រុកស្វាយអន្ទរ ខេត្តព្រៃវែង គឺជាតំបន់ជនបទ មានផ្ទៃដីសរុបចំនួន ៣ ៣០០ ហិកតា មានព្រំប្រទល់ខាងជើងឃុំស៊ាងឃ្វាង និងឃុំព្រៃខ្លា ខាងត្បូងឃុំអង្គរទ្រេត ខាងលិចឃុំស្វាយអន្ទរ និងឃុំត្របែកនិងឃុំជ្រៃ ដែលមានប្រជាជនសរុបចំនួន ៩ ២៥១ នាក់ ក្នុងនោះស្ត្រីមាន ៤ ៧២៦ នាក់ ហើយមានប្រជាពលរដ្ឋ ៨៦%ជាកសិករ។ ឃុំជាខ្លាងមានផ្ទៃដីស្រែសរុបទំហំ ២ ៩១១ ហិកតា គឺជាផ្ទៃដីដែលមានទំហំធំទូលាយមានវិសាលភាពស្រួបអស់ ៨៨% នៃផ្ទៃដីសរុបរបស់ឃុំដែលជាបង្អែកដ៏មានសក្ដានុពលតែមួយគត់សម្រាប់ការអភិវឌ្ឍន៍ឃុំជាខ្លាង ប្រកបដោយចីរភាព ។

ក្នុងគោលដៅធានាការគ្រប់គ្រងនិងអភិវឌ្ឍឃុំជាខ្លាង ប្រកបដោយចីរភាពនេះ គណៈកម្មាធិការរៀបចំដែនដីនិងនគរូបនីយកម្មខេត្តព្រៃវែង និងស្រុកស្វាយអន្ទរព្រមទាំងក្រុមប្រឹក្សាឃុំជាខ្លាង ក្រោមការទទួលសិទ្ធិផ្ដល់សេវាកម្មរៀបចំផែនការប្រើប្រាស់ដីនៅក្នុងឃុំជាខ្លាង ដោយក្រុមហ៊ុន SBK R&D និងមានការនិងមានការគ្រប់គ្រងគាំទ្របច្ចេកទេសដោយអង្គភាពអនុវត្តគម្រោងថ្នាក់ខេត្ត (PIO) និងអង្គភាពអនុវត្តគម្រោងថ្នាក់ជាតិ (NIO)នៃក្រសួងរៀបចំដែនដីនគរូបនីយកម្ម និងសំណង់ ព្រមទាំងមានការគាំទ្រនឹងឧបត្ថម្ភថវិកាពីរាជរដ្ឋាភិបាលកម្ពុជា ធនាគារអភិវឌ្ឍន៍អាស៊ី និងកម្មវិធីកសិកម្ម និងសន្តិសុខស្បៀងពិភពលោក (GAFSP)ដែលបានរៀបចំផែនការប្រើប្រាស់ដីនៅក្នុងឃុំជាខ្លាង ចក្ខុវិស័យឆ្នាំ ២០៣២ សម្រាប់តម្រង់ទិសដល់ការអភិវឌ្ឍន៍ឃុំពាក់ព័ន្ធការប្រើប្រាស់ដីនៅក្នុងឃុំជាខ្លាង ឆ្លើយតបទៅនឹងកំណើនប្រជាសាស្ត្រដើម្បីជាមូលដ្ឋានជួយដល់ក្រុមប្រឹក្សាឃុំជាខ្លាងផ្ទាល់ ក៏ដូចជាអ្នកពាក់ព័ន្ធទាំងអស់នៅថ្នាក់ក្រោមជាតិ ក្នុងការរួមចំណែកដល់ការគ្រប់គ្រង និងប្រើប្រាស់ធនធានធម្មជាតិប្រកបដោយចីរភាព និងសមធម៌ ដែលក្នុងនោះមានការគ្រប់គ្រង និងប្រើប្រាស់ដីធ្លី ដែលជាកត្តាស្នូលនៃការអភិវឌ្ឍន៍ឃុំ ធ្វើឱ្យជីវភាពប្រជាពលរដ្ឋមាន

ភាពប្រសើរឡើងរួចផុតពីភាពក្រីក្រ ជាពិសេសប្រើប្រាស់ដីកសិកម្មនៅក្នុងឃុំជាខ្លាងឱ្យអស់សក្តានុពលដែលមានក្នុងការផលិតស្រូវ ដើម្បីបង្កើនការនាំចេញអង្ករឱ្យបានច្រើន ដែលនៅសល់ពីការហូបចុកនៅពេលអនាគត ឆ្លើយតបបានទៅនឹងគោលនយោបាយស្តីពីការជំរុញផលិតកម្មស្រូវ និងការនាំចេញអង្កររបស់រាជរដ្ឋាភិបាល តាមរយៈការប្រើប្រាស់ ផែនការប្រើប្រាស់ដីនៅក្នុងឃុំជាខ្លាងនេះ ធ្វើជាមូលដ្ឋានបង្អែកសម្រាប់រៀបចំផែនការអភិវឌ្ឍឃុំនៅតាមអាណត្តិនីមួយៗរបស់ខ្លួន។

ផែនការប្រើប្រាស់ដីនៅក្នុងឃុំជាខ្លាងត្រូវបានរៀបចំឡើងដោយមានការសិក្សាស្រាវជ្រាវច្បាស់លាស់លើកត្តាភូមិសាស្ត្រ សេដ្ឋកិច្ច សង្គមកិច្ច វប្បធម៌ និងបរិស្ថាន ព្រមទាំងគោលនយោបាយច្បាប់ និងលិខិតបទដ្ឋានគតិយុត្តសំខាន់ៗមួយចំនួនពាក់ព័ន្ធនឹងការរៀបចំដែនដី និងនគរូបនីយកម្មនៅថ្នាក់ជាតិ និងថ្នាក់ក្រោមជាតិមានជាអាទិ៍ ច្បាប់ភូមិបាល ច្បាប់ស្តីពីការរៀបចំទឹកដី នគរូបនីយកម្ម និងសំណង់ ច្បាប់ស្តីពីកិច្ចការពារបរិស្ថាននិងធនធានធម្មជាតិច្បាប់ស្តីពីកិច្ចការពារបេតិកភណ្ឌវប្បធម៌ ច្បាប់ស្តីពីទេសចរណ៍ ច្បាប់ស្តីពីព្រៃឈើច្បាប់ស្តីពីជលផល ច្បាប់ស្តីពីផ្លូវថ្នល់ ច្បាប់ស្តីពីការគ្រប់គ្រងរដ្ឋបាលរាជធានី ខេត្ត ក្រុង ស្រុក ខណ្ឌ ច្បាប់ស្តីពីការគ្រប់គ្រងរដ្ឋបាលឃុំ សង្កាត់ អនុក្រឹត្យស្តីពីការបង្កើតគណៈកម្មាធិការរៀបចំដែនដី និងនគរូបនីយកម្មថ្នាក់រាជធានី ខេត្ត ក្រុង ស្រុក ខណ្ឌ អនុក្រឹត្យស្តីពីលិខិតអនុញ្ញាតសាងសង់ និងអនុក្រឹត្យស្តីពីនគរូបនីយកម្ម រាជធានី ក្រុង និងទីប្រជុំជន។ ចំពោះនីតិវិធីនៃការរៀបចំផែនការនេះត្រូវបានរៀបចំឡើងដោយផ្អែកលើអនុក្រឹត្យស្តីពីនីតិវិធីនៃការធ្វើផែនការប្រើប្រាស់ដីនៅក្នុងឃុំ សង្កាត់ព្រមទាំងប្រកាសរួមស្តីពីនីតិវិធីលម្អិតសម្រាប់ការរៀបចំ និងអនុវត្តផែនការប្រើប្រាស់ដីនៅក្នុងឃុំ សង្កាត់ និង ឯកសារណែនាំអនុវត្តស្តីពីការរៀបចំផែនការប្រើប្រាស់ដីនៅក្នុងឃុំ សង្កាត់ ដែលមានដំណើរការរៀបចំផែនការដូចមានសង្ខេបក្នុងដ្យាក្រាមខាងក្រោម។

ដ្យាក្រាមទី១÷ដំណើរការរៀបចំផែនការប្រើប្រាស់ដីនៅក្នុងឃុំ សង្កាត់

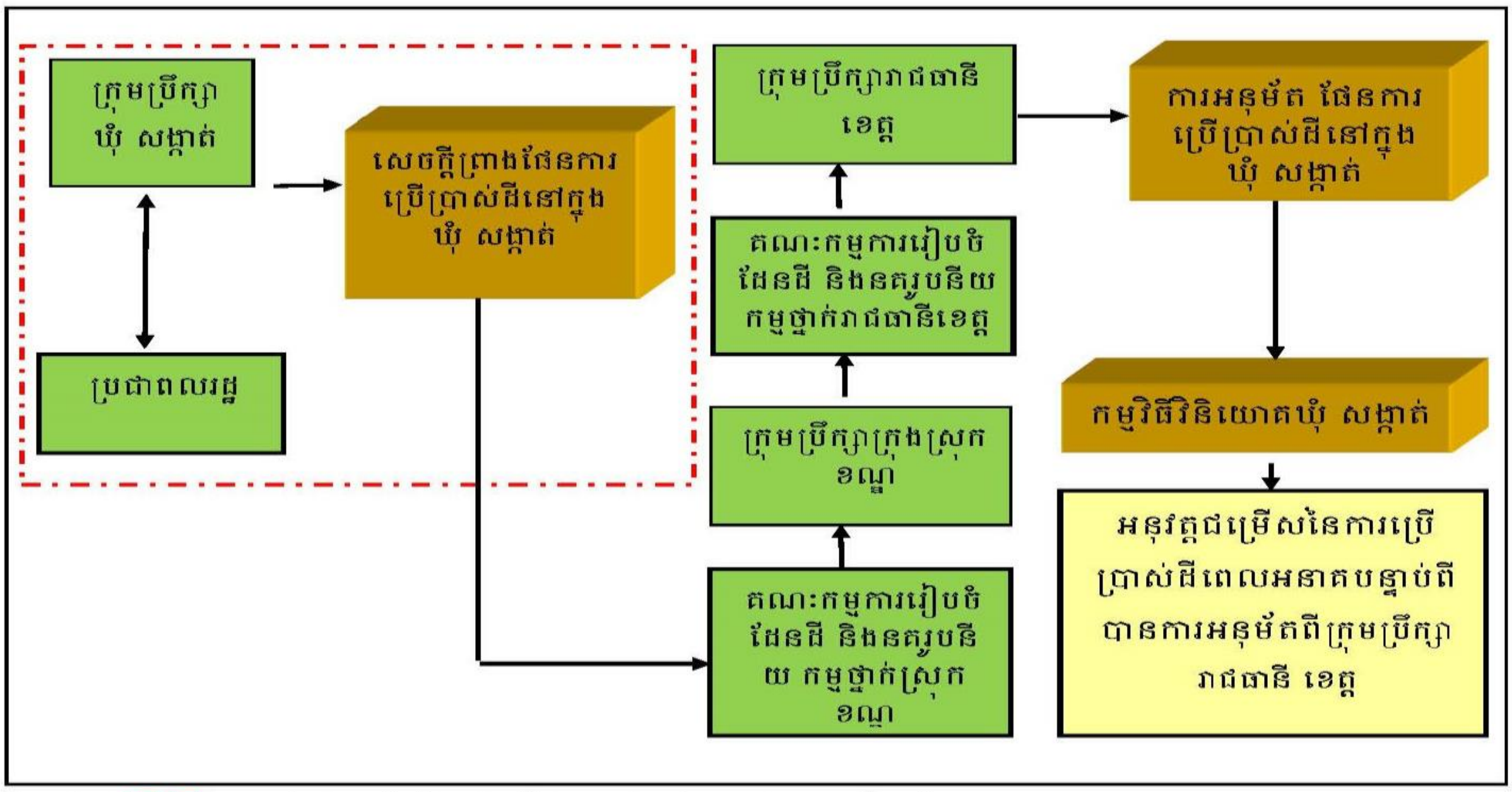

សំគាល់÷ ប្រអប់បង្ហាញទិហការងារដែលត្រូវអនុវត្តតាមឯកសារណែនាំ

ជំពូក ១៖ ព័ត៌មានស្តីពីស្ថានភាពឃុំជាខ្លាង

១.១. ស្ថានភាពឃុំ

ឃុំជាខ្លាង ជាឃុំមួយដែលស្ថិតនៅក្នុងស្រុកស្វាយអន្ទរ កាលដើមឡើយមានឈ្មោះថា ជាខ្លាងដោយក្នុងឃុំមានវត្តតែមួយ ហើយមានលោកមួយអង្គបួសរៀនសូត្រព្រះធម៌បានជ្រៅជ្រះ ពេលសឹកទៅវិញអ្នកភូមិក៏បានហៅថាអន្ទិតជី ឬជីខ្លាំងតៗគ្នា បន្ទាប់មកទៀតក៏បានក្លាយទៅពាក្យ ជាខ្លាង រហូតមកដល់សព្វថ្ងៃនេះ។ ដែលឃុំនេះប្រជាពលរដ្ឋភាគច្រើនប្រកបរបរខាងវិស័យកសិកម្មដូចជាស្រូវប្រាំង និងស្រូវវស្សា។ ប្រភពៈ *សម្ភាសន៍មេឃុំជាខ្លាង*

១.១.១.ទីតាំងរដ្ឋបាលឃុំ

ឃុំជាខ្លាង ជាឃុំមួយក្នុងចំណោមឃុំទាំង ១១ ស្ថិតនៅក្នុងស្រុកស្វាយអន្ទរ ខេត្តព្រៃវែង មានចម្ងាយពីសាលាស្រុកស្វាយអន្ទរប្រមាណ ២១ គីឡូម៉ែត្រ ប៉ែកខាងកើត។ ឃុំជាខ្លាងមានផ្ទៃដីសរុប ៣ ៣០០ ហិកតា និង មានភូមិចំណុះចំនួន ៨ ភូមិគឺៈ ភូមិជ្រៃសេម៉ា ព្រៃឬស្សី ខ្លាពារ ផ្ដៃកូន ដូនយូរ ជាខ្លាង ច្រេស និងធ្នង់ ឃុំនេះមានព្រំប្រទល់ជាប់នឹង÷

- ខាងជើងទល់នឹងឃុំស៊ាងឃ្វាង ស្រុកកំចាយមារ និងឃុំព្រៃខ្លា ស្រុកស្វាយអន្ទរ
- ខាងកើតទល់នឹងឃុំត្របែក ស្រុកកំចាយមារ
- ខាងត្បូងទល់នឹងឃុំអង្គរទ្រេត និងឃុំជ្រៃ ស្រុកស្វាយអន្ទរ
- ខាងលិចទល់នឹងឃុំស្វាយអន្ទរ ស្រុកស្វាយអន្ទរ

តារាងទី១÷ ស្ថានភាពទូទៅនៃឃុំ

ខេត្ត	ព្រៃវែង	
ស្រុក/ខណ្ឌ	ស្វាយអន្ទរ	លេខកូដស្រុក :
ឃុំ/សង្កាត់	ជាខ្លាង	លេខកូដ:១៤១៣០២
ចំនួនភូមិ៨	ជ្រៃសេម៉ា	លេខកូដភូមិ:១៤១៣០២០១
	ព្រៃឬស្សី	លេខកូដភូមិ:១៤១៣០២០២
	ខ្លាពារ	លេខកូដភូមិ:១៤១៣០២០៣
	ផ្ដៃកូន	លេខកូដភូមិ:១៤១៣០២០៤
	ដូនយូរ	លេខកូដភូមិ:១៤១៣០២០៥
	ជាខ្លាង	លេខកូដភូមិ:១៤១៣០២០៦

	ច្រេស	លេខកូដភូមិ:១៤១៣០២០៧
	ធ្នង់	លេខកូដភូមិ:១៤១៣០២០៨

ប្រភព÷ *ឯកសារព័ត៌មានស្ថានភាពឃុំពីសេដ្ឋកិច្ច សង្គមកិច្ច ឆ្នាំ២០១៧ នៃមន្ទីរផែនការខេត្ត*

ផែនទី១÷ ទីតាំងឃុំជាខ្លាង ស្រុកស្វាយអន្ទរ

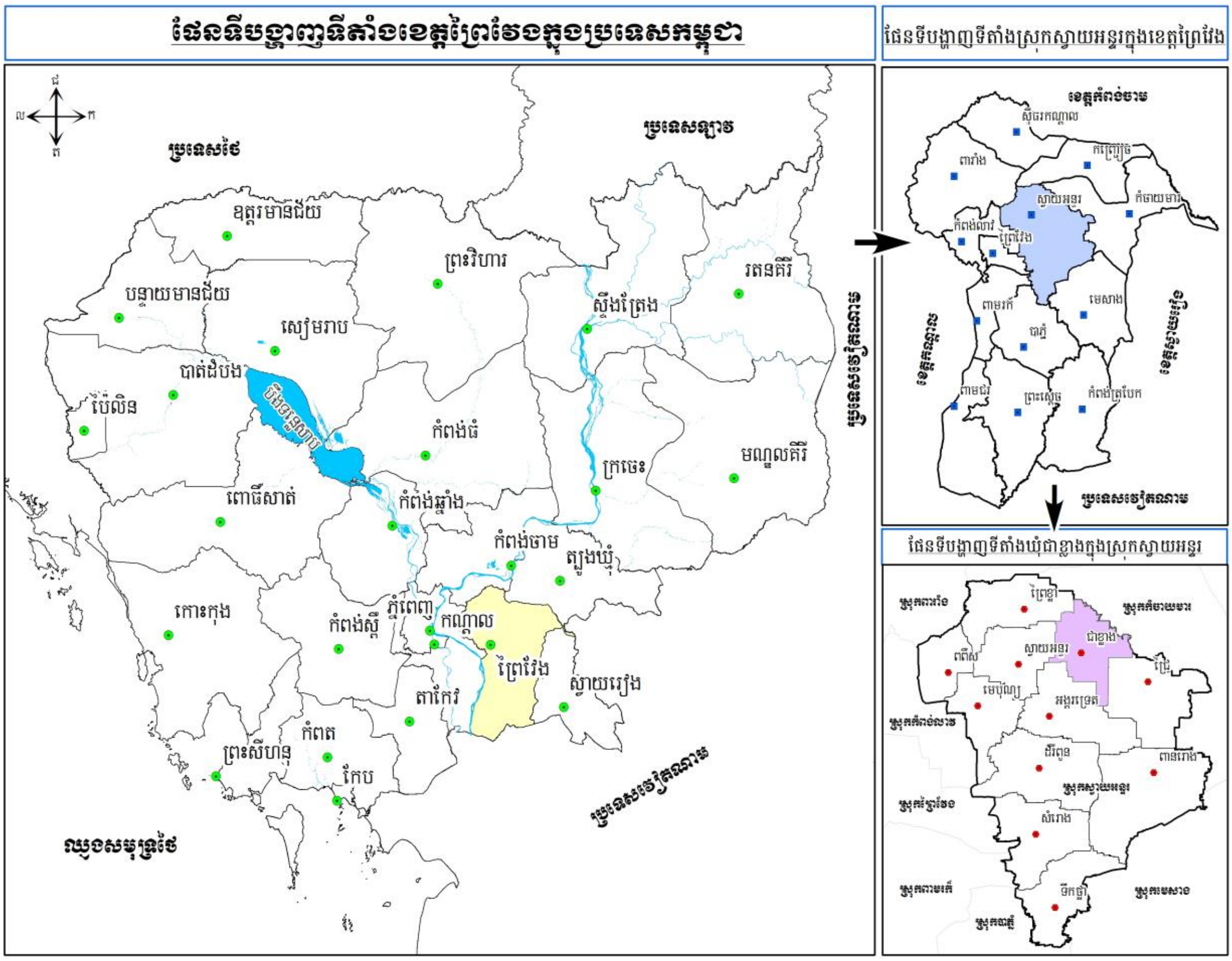

ផែនទីទី២÷ ព្រំប្រទល់រដ្ឋបាលឃុំជាខ្លាង ស្រុកស្វាយអន្ទរ

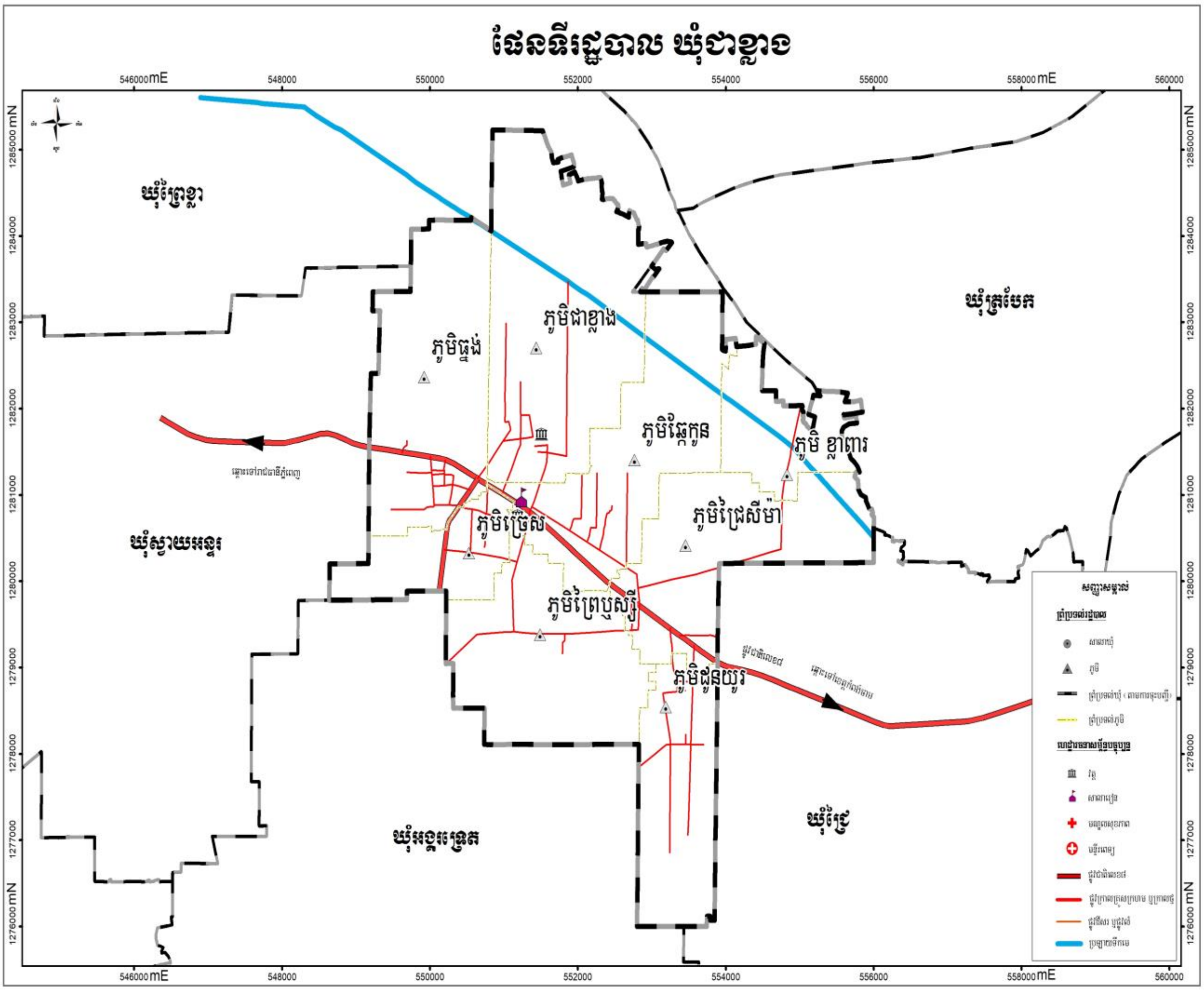

១.១.២. ប្រជាសាស្ត្រ

ក. ចំនួនប្រជាជន

យោងតាមឯកសារព័ត៌មានស្តីពីស្ថានភាពឃុំជាខ្លាង បានឱ្យដឹងថាក្នុងឆ្នាំ ២០១៧ មានប្រជាជនសរុបចំនួន ៩ ២៥១ នាក់ ក្នុងនោះស្ត្រីមានចំនួន ៤ ៧២៦ នាក់ និងមានគ្រួសារសរុបចំនួន ២ ៧៦៣ និងមានក្នុងនោះប្រជាជនអាយុ ១៨ ឡើងមានចំនួន ៦ ២៦៥ នាក់ ដោយស្ត្រីមានចំនួន ៣ ២១០ នាក់ និងបានឱ្យដឹងទៀតថាក្នុងឃុំជាខ្លាង ភូមិដែលមានប្រជាជនច្រើនជាងគេគឺភូមិជាខ្លាង មានប្រជាជនចំនួន ១ ៧៥៧ នាក់ ស្រីចំនួន ៨៩៣ នាក់ ក្នុងនោះមានគ្រួសារ ៥៣៣ ស្មើ នឹង ១៩,២៩%។ ចំណែកភូមិមានប្រជាជនតិចជាងគេគឺភូមិខ្លាពារមានចំនួន៣៩២នាក់ ស្រី២០១នាក់ក្នុងនោះមានគ្រួសារសរុបចំនួន ១២២ ស្មើនឹង ៤,៤២%។ ទន្ទឹមនេះក៏សង្កេតឃើញប្រជាជននៅក្នុងឃុំស្ត្រីមានចំនួនច្រើនជាងបុរស ដូចមានក្នុងតារាងដែលក្រុមការងារបានរៀបចំសង្ខេបខាងក្រោម។

តារាងទី២÷ ទិន្នន័យគ្រួសារ និងចំនួនប្រជាជនតាមបណ្តាភូមិឆ្នាំ២០១៧

ល.រ	ឈ្មោះភូមិ	ចំនួនគ្រួសារ	គិតជា%	ចំនួនមនុស្ស		១៨ឆ្នាំឡើង	
				សរុប	ស្រី	សរុប	ស្រី
១	ជ្រៃសេម៉ា	៣៧៤	១៣,៥៤	១ ១០៩	៥៨៩	៨០០	៤១៩
២	ព្រៃឬស្សី	៣៤៥	១២,៤៩	១ ២០២	៦២០	៧១៩	៣៣៥
៣	ខ្លាពារ	១២២	៤,៤២	៣៩២	២០១	២៦៩	១៤៤
៤	ឆ្កែកូន	៤៩០	១៧,៧៣	១ ៧០៤	៨៧១	១១៧៥	៦១៦
៥	ដូនយូរ	២២៥	៨,១៤	៧៥៥	៣៩២	៥១២	២៦១
៦	ជាខ្លាង	៥៣៣	១៩,២៩	១ ៧៥៧	៨៩៣	១២២២	៦៣៥
៧	ច្រេស	១៨៩	៦,៨៤	៧៦២	៣៧៥	៤៨២	២៤១
៨	ធ្នង់	៤៨៥	១៧,៥៥	១ ៥៧០	៧៨៥	១០៨៦	៥៥៩
សរុប		២ ៧៦៣	១០០	៩ ២៥១	៤ ៧២៦	៦ ២៦៥	៣ ២១០

ប្រភព÷*ឯកសារព័ត៌មានស្ថានភាពឃុំពីសេដ្ឋកិច្ច សង្គមកិច្ច ឆ្នាំ២០១៧ នៃមន្ទីរផែនការខេត្ត*

តាមរយៈព័ត៌មានក្នុងតារាងទី ២ និងទី ៣ បានឱ្យដឹងពីវ័យរបស់ប្រជាពលរដ្ឋទៅតាមក្រុមអាយុ ដែលក្នុងនោះ មានប្រជាពលរដ្ឋអាយុចាប់ពី ២៥ ឆ្នាំ ដល់ ៦០ ឆ្នាំ មានចំនួន ៤ ២៨៧ នាក់ គឺស្មើប្រហាក់ប្រហែលនឹង ៤៦ % ពាក់កណ្តាលនៃប្រជាពលរដ្ឋសរុប ដែលជាមនុស្សពេញកម្លាំងពលកម្ម ក្រៅពីនេះ អាយុពីកើតកើតដល់អាយុ ២៤ ឆ្នាំមានចំនួន ១ ១៤០នាក់ ស្មើប្រហាក់ប្រហែលនឹង ១២ % និង ប្រជាពលរដ្ឋមានអាយុពី ៦១ ឆ្នាំឡើង មានចំនួន ៨៣៨ នាក់ ស្មើប្រហាក់ប្រហែលនឹង ៩ %។ ដូច្នេះ ឃើញថាអ្នកពេញកម្លាំងពលកម្មពលកម្មមួយនាក់រកចំណូលបានជាមធ្យមត្រូវចិញ្ចឹមបន្ថែមមួយនាក់ទៀត។

.តារាងទី៣÷ស្ថិតិប្រជាជនឆ្នាំ២០១៧ តាមក្រុមអាយុ

តាមក្រុមអាយុ	សរុប	ប្រុស	ស្រី	ផ្សេងៗ
អាយុ០-២ឆ្នាំ	៤៤៩	២៤០	២០៩	កុមារ
អាយុពី៣-៤ឆ្នាំ	៧៨	៤៥	៣៣	អាយុចូលមត្តេយ្យ
អាយុពី៥ឆ្នាំ	១០៧	៥០	៥៧	អាយុចូលមត្តេយ្យ
អាយុពី៦ឆ្នាំ	១១៤	៤៥	៦៩	អាយុចូលសាលាបឋម
អាយុពី៧-១១ឆ្នាំ	៨៤០	៤០០	៤៤០	អាយុចូលសាលាបឋម
អាយុពី១២-១៤ឆ្នាំ	២៣៨	១២៤	១១៤	អាយុចូលបឋម
អាយុពី១២-១៤ឆ្នាំ	១៣៣	៧៧	៥៦	អាយុចូលអនុវិទ្យាល័យ

អាយុពី១៥-១៧ឆ្នាំ	៦២	១៥	៤៧	អាយុចូលបឋម
អាយុពី១៥-១៧ឆ្នាំ	២០១	៩១	១១០	អាយុចូលអនុវិទ្យាល័យ
អាយុពី១៥-១៧ឆ្នាំ	១០៣	៦១	៤២	អាយុចូលវិទ្យាល័យ
អាយុពី១៨-២៤ឆ្នាំ	២៩៨	១៤៥	១៥៣	អាយុចូលវិទ្យាល័យ
អាយុពី១៨-២៤ឆ្នាំ	៤៧	៣៨	៩	អាយុចូលសកលវិទ្យាល័យ
អាយុពី២៥-៣៥ឆ្នាំ	១៩៥៦	១០១៤	៩៤២	អាយុពេញពលកម្ម
អាយុពី៣៦-៤៥ឆ្នាំ	១២៦៨	៦០២	៦៦៦	អាយុពេញពលកម្ម
អាយុពី៤៦-៦០ឆ្នាំ	១០៦៣	៤៨៥	៥៧៨	អាយុពេញពលកម្ម
អាយុពី៦១ឆ្នាំ	៨៣៨	៣៩៩	៤៣៩	អាយុចូលនិវត្តន៍
សរុប	៧ ៧៩៥	៣ ៨៣១	៣ ៩៦៤	

ប្រភព÷*ឯកសារព័ត៌មានស្ថានភាពឃុំពីសេដ្ឋកិច្ច សង្គមកិច្ច ឆ្នាំ២០១៧ នៃមន្ទីរផែនការខេត្ត*

ខ.អត្រាកំណើន ដង់ស៊ីតេ និងរបាយប្រជាជន

យោងតាមឯកសារព័ត៌មានស្ដីពីស្ថានភាពឃុំជាខ្លាង ក្នុងឆ្នាំ ២០១៧ នៅក្នុងឃុំជាខ្លាង មានអត្រាកំណើនប្រជាជនទៅតាមឆ្នាំមិនដូចគ្នាទេ ដោយចាប់សង្កេតពីឆ្នាំ២០១៣ ដល់ឆ្នាំ២០១៧ ឃើញថាកំណើនមធ្យមប្រចាំឆ្នាំ ១,៧៥ %។ នៅក្នុងឃុំជាខ្លាងមានដង់ស៊ីតេប្រជាជនជាមធ្យម ២៨០ នាក់/គ.ម២ ដោយការរស់នៅរបស់ប្រជាជនភាគច្រើនតាំងលំនៅឋាន ប្រមូលផ្ដុំនៅលើទីតាំងស្ទើរតែរាយស្មើគ្រប់ទិសទូទាំងឃុំ ប៉ុន្តែសង្កេតឃើញមានការរស់នៅប្រមូលផ្ដុំកុះករច្រើនជាងគេនៅក្នុងទីប្រជុំជនដែលស្ថិតនៅតាមបណ្ដោយកំណាត់ផ្លូវជាតិលេខ៨ ដែលឆ្លងកាត់ស្ទើរតែចំពាក់កណ្ដាលឃុំពីទិសត្បូងទៅត្បូង។

តារាងទី៤÷ស្ថិតិប្រជាពលរដ្ឋ

ចំនួន	២០១៣	២០១៤	២០១៥	២០១៦	២០១៧	កំណើនមធ្យម (%)
ប្រជាជនសរុប	៨ ៦៣១	៨ ៧៨១	៨ ៧៨៧	៨ ៩៦១	៩ ២៥១	
កំណើនមធ្យម (%)		២	០	២	៣	១,៧៥

ប្រភព÷*ឯកសារព័ត៌មានស្ថានភាពឃុំពីសេដ្ឋកិច្ច សង្គមកិច្ច ឆ្នាំ២០១៧ នៃមន្ទីរផែនការខេត្ត*

គ. ជនជាតិ ជំនឿសាសនា ប្រពៃណី ទំនៀមទម្លាប់

នៅក្នុងឃុំជាខ្លាង មានជនជាតិខ្មែរ និងខ្មែរកាត់ចិន ហើយភាគច្រើនកាន់សាសនាព្រះពុទ្ធ និងចំនួនតិចតួចកាន់សាសនាគ្រីស្តហើយប្រជាជនភាគច្រើននៅក្នុងឃុំគោរពប្រពៃណីនិងទំនៀមទម្លាប់បែបខ្មែរ ដូចជាពិធីរៀបមង្គលការប្រារព្ធពិធីបុណ្យទាននៅតាមវត្តអារាមនិងនិមន្តព្រះសង្ឃសូត្រមន្តតាមផ្ទះ ពិធីបូជាសព និងមួយចំនួនតិចមានទំនៀមទម្លាប់បែបចិន ដូចជាពិធីសែនព្រេនដូនតា ពិធីបញ្ចុះសព និងភាគតិចបំផុតមានទំនៀមទម្លាប់បែបសាសនាគ្រីស្ត ដូចជាមានប្រារព្ធពិធីចូលព្រះវិហារគ្រីស្តនៅរៀងរាល់ថ្ងៃអាទិត្យជាដើម។ល។ និយាយរួមប្រជាជនក្នុងឃុំជាខ្លាងតែងតែប្រារព្ធពិធីបុណ្យទានតាមប្រពៃណីទំនៀមទំលាប់ពីបុរាណរៀងមកតាមជំនឿបែបខ្មែរ បែបចិន និងបែបគ្រីស្តសាសនា។

រូបភាពទី១÷ វត្ត

វត្តជាខ្លាង

ឃ. របររកទទួលទាន

យោងតាមឯកសារ ព័ត៌មានស្ថានភាពឃុំស្តីពីសេដ្ឋកិច្ច សង្គមកិច្ច ឃុំជាខ្លាង បានឱ្យដឹងថាក្នុងឆ្នាំ ២០១៧ ប្រជាពលរដ្ឋភាគច្រើនលើសលប់ក្នុងឃុំជាខ្លាង មានមុខរបរចម្បងធ្វើស្រែ គឺមានចំនួនរហូតដល់ ៧ ៧៥៩ នាក់ ដែលមានប្រមាណ ៨៥% នៃប្រជាពលរដ្ឋប្រកបរបររកស៊ី ក្រៅពីនេះមានតិចតួចដូចជាអាជីវករលក់ដូរកម្មករសំណង់ជាងជួសជុល មន្ត្រីរាជការ និងតិចជាងគេគឺរបរដឹកជញ្ជូន។ ចំណែកមុខរបរបន្ទាប់បន្សំមានដូចជាដាំបន្លែ ចិញ្ចឹមសត្វ កម្មករ ធ្វើជំនួញដាំដំណាំរយៈពេលខ្លី ដឹកជញ្ជូន និងជាងជួសជុលមានប្រជាពលរដ្ឋចំនួនប្រមាណតែ ១ ៣០០នាក់ គឺស្មើនឹង ១៥%ប៉ុណ្ណោះ ដូចមានក្នុងតារាងសង្ខេបទី ៥ ខាងក្រោម។ដូច្នេះបានបង្ហាញឱ្យឃើញថា ប្រជាពលរដ្ឋភាគច្រើនក្រៅតែពីធ្វើស្រែរួចដែលជាមុខរបរចម្បងក៏មានរកមុខរបរបន្ទាប់បន្សំបន្ថែមដូចជាការចិញ្ចឹមសត្វ មានសត្វគោ ក្របី ជ្រូក មាន់ ទា ជាលក្ខណៈគ្រួសារដោយនៅក្នុងឃុំមិនទាន់មានចិញ្ចឹមជាលក្ខណៈកសិដ្ឋាននៅឡើយទេ។

តារាងទី៩÷ មុខរបរ

បរិយាយ	មុខរបរចម្បង		មុខរបរបន្ទាប់បន្សំ	
	សរុប	ស្រី	សរុប	ស្រី
ក. កសិកម្ម				
ធ្វើស្រែ	៤ ៦០៧	២ ៣៨៦	0	0
ដាំដំណាំរយៈពេលវែង	២៧៤	១២០	0	0
ដាំដំណាំរយៈពេលខ្លី	១១៤	៩១	២៨៧	១២៣
ខ. ចិញ្ចឹមសត្វ				
ចិញ្ចឹមសត្វ	១០	៦	0	0
គ. សេវាកម្ម				
លក់ដូរឬធ្វើជំនួញ	១២៦	៤៦	១៤	៧
ជាងជួសជុល	១៨	៧	៦	១
វិស័យដឹកជញ្ជូន	០៨	០	0	0
ស៊ីឈ្នួល(កសិកម្ម និងកម្មករសំណង់)	១១៣	៣៤	២៧	៤
វិស័យឯកជន(បុគ្គលិកកម្មកររោងចក្រ) និងអង្គការ	១០៣	៨០	0	0
មន្ត្រីរាជការ ប៉ូលីស ទាហាន	៦១	៧	0	0
សរុប	៥ ៤៣៤	២ ៧៧៧	៣៣៤	១៣៥

ប្រភព÷*ឯកសារព័ត៌មានស្ថានភាពឃុំពីសេដ្ឋកិច្ច សង្គមកិច្ច ឆ្នាំ២០១៧ នៃមន្ទីរផែនការខេត្ត*

ង. ចំណូលស្រុក និងចំណាកស្រុក

យោងតាមឯកសារព័ត៌មានស្តីពីស្ថានភាពសេដ្ឋកិច្ច សង្គមកិច្ចឃុំជាខ្លាង បានឱ្យដឹងថាក្នុងឆ្នាំ២០១៧ មានប្រជាពលរដ្ឋផ្លាស់ទីចំណូលស្រុកអចិន្ត្រៃយ៍មានចំនួន ៥ គ្រួសារ ត្រូវជា ២១នាក់ និងចំណាកស្រុកអចិន្ត្រៃយ៍មានចំនួន ៦ គ្រួសារត្រូវជា ២៤ នាក់។ ដូច្នេះពិនិត្យឃើញចំនួនគ្រួសារចំណូលស្រុក និងចំណាកស្រុកអចិន្ត្រៃយ៍សឹងតែប្រហាក់ប្រហែលគ្នា។ ចំណែកចំណូលស្រុកតាមរដូវកាលពុំមាននោះទេ តែឃើញមានចំណាកស្រុកតាមរដូវកាល ដែលសុទ្ធជាពលករចំណាកស្រុកមានសរុបចំនួន១ ៣៥៥ នាក់ ដែលក្នុងនោះចំណាកស្រុកក្នុងប្រទេសមានតែចំនួន ៤៣៨ នាក់ប៉ុណ្ណោះ និងចំណាកស្រុកក្រៅ ប្រទេសមានចំនួន ៩១៧ នាក់គឺច្រើនជាងចំណាកស្រុកក្នុងប្រទេសលើសពី ២ ដង។ សរុបមកនៅក្នុងឆ្នាំ ២០១៧ ក្នុងឃុំជាខ្លាង ឃើញមានចំណាកស្រុកទាំងទៅក្រៅប្រទេស និងក្នុងប្រទេសមានចំនួនរហូតដល់ ១ ៣៥៥

នាក់ គឺស្មើប្រហាក់ប្រហែល ៣២% នៃមនុស្សពេញកម្លាំងនៅក្នុងឃុំ (មនុស្សពេញកម្លាំងក្នុងឃុំមាន ចំនួន ៤ ២៨៧ នាក់ដូចបានអធិប្បាយខាងលើ)មានន័យថានៅក្នុងឃុំជាខ្លាង បាត់អស់កម្លាំងពលកម្ម ចំនួនជិតពាក់កណ្តាលដែលទៅធ្វើការនៅក្រៅឃុំ។ព័ត៌មានខាងលើនេះដូចមានសង្ខេបក្នុងតារាងខាង ក្រោម។

តារាងទី៦÷ស្ថិតិប្រជាជនផ្លាស់ប្តូរទីលំនៅក្នុងឆ្នាំ២០១៧

ល.រ	បរិយាយ	ចំនួនគ្រួសារ	ចំនួនប្រជាជន២០១៧	
			សរុប	ស្រី
១	ចំនួនគ្រួសារផ្លាស់លំនៅឋានចូល	៥	២១	១០
២	ចំនួនគ្រួសារផ្លាស់លំនៅឋានចេញ	៦	២៤	១១
សរុប		១១	៤៥	២១

ប្រភព÷*ឯកសារព័ត៌មានស្ថានភាពឃុំពីសេដ្ឋកិច្ច សង្គមកិច្ច ឆ្នាំ២០១៧ នៃមន្ទីរផែនការខេត្ត*

តារាងទី៧÷ស្ថិតិប្រជាជនចំណាកស្រុកក្នុងឆ្នាំ២០១៧

ល.រ	បរិយាយ	ចំនួនប្រជាជន	
		សរុប	ស្រី
១	ចំនួនអ្នកធ្វើចំណាកស្រុកក្នុងប្រទេស	៤៣៨	២៥២
២	ចំនួនអ្នកធ្វើចំណាកស្រុកក្រៅប្រទេស	៩១៧	២៩៥
សរុប		១ ៣៥៥	៥៤៧

ប្រភព÷*ឯកសារព័ត៌មានស្ថានភាពឃុំពីសេដ្ឋកិច្ច សង្គមកិច្ច ឆ្នាំ២០១៧ នៃមន្ទីរផែនការខេត្ត*

មូលហេតុដែលនាំឱ្យប្រជាពលរដ្ឋធ្វើការចំណាកស្រុកដ៏ច្រើនបែបនេះ ដោយសារតែ÷

- គ្មានដីបង្កបង្កើនផល អ្នកខ្លះមានដីតិចតួច
- ជំពាក់បំណុលធនាគារ ឬឯកជនមិនមានលទ្ធភាពសង
- គ្មានមុខរបរច្បាស់លាស់ និងមានប្រាក់ចំណូលប្រចាំថ្ងៃទាប
- កូនច្រើនមានការខ្វះខាត។

១.១.៣. ស្ថានភាពសេដ្ឋកិច្ច

ក. ប្រភពចំណូលចម្បង និងបន្ទាប់បន្សំរបស់ប្រជាពលរដ្ឋ

យោងតាមឯកសារព័ត៌មានស្តីពីស្ថានភាពសេដ្ឋកិច្ច សង្គមកិច្ច ឃុំជាខ្លាងបានឱ្យដឹងថាឆ្នាំ២០១៧ នៅក្នុងឃុំជាខ្លាង ប្រជាពលរដ្ឋមានប្រភពចំណូលចម្បងបានមកពីរបរកសិកម្ម ដែលមានចំនួនរហូតដល់ ៩១,៩ %សេវាកម្មមានចំនួន ៧,៩% និងចិញ្ចឹមសត្វមានតិចតួចបំផុតគឺ ០,២%។ ចំណែកចំណូលបន្ទាប់

បន្ទាំពីរបរកសិកម្មមាន៨៥,៩% សេវាកម្ម ១៤,១% និងពុំមានចិញ្ចឹមសត្វនោះទេ ដូចមានសង្ខេបតាមដ្យាក្រាមខាងក្រោម។ ប៉ុន្តែបើពិនិត្យលើមុខរបររកទទួលទាន ក្នុងដ្យាក្រាមទី ១ ខាងក្រោមឃើញមុខរបរចម្បងលើកសិកម្ម (ធ្វើស្រែ) មាន៩១,៩% និងសេវាកម្មតែ ៧,៩% ចំណែកមុខរបរបន្ទាប់បន្សំលើកសិកម្ម (ដាំដំណាំនិងចិញ្ចឹមសត្វ)មាន៨៥,៩% ព្រមទាំងសេវាកម្មមាន១៤,១%។ តែតាមរបាយការណ៍ស្តីពីការវិភាគប្រព័ន្ធកេ្សត្របរិស្ថានត្រង់ចំណុចការវិភាគចំណាត់ថ្នាក់ទ្រព្យធនបានឱ្យដឹងថាគ្រួសារដែលមានជីវភាពគ្រាន់បើ និងមធ្យមមានប្រភពចំណូលទី១ គឺស្រូវ ប្រភពចំណូលទី ២ គឺលក់ដូរ និងប្រភពចំណូលទី ៣ គឺចិញ្ចឹមសត្វ។ ចំណែកគ្រួសារក្រីក្រ ២ មានប្រភពចំណូលទី ១ គឺលក់ពលកម្ម ប្រភពចំណូលទី ២ គឺ ស្រូវ និងប្រភពចំណូលទី ៣ គឺបន្លែ ដោយឡែកគ្រួសារក្រីក្រ ១ (ក្រីក្របំផុត)មានប្រភពចំណូលទី ១ គឺលក់ពលកម្ម និងប្រភពចំណូលទី ២ គឺជួលដីធ្វើស្រែតែប៉ុណ្ណោះ។ ដូច្នេះបើប្រៀបធៀបព័ត៌មានពីមុខរបរទទួលទាន និងប្រភពចំណូលរបស់ប្រជាពលរដ្ឋក្នុងឃុំជាខ្លាង ពិនិត្យឃើញថាមានភាពស្របគ្នាអាចទទួលយកបានបើទោះបីជាមានតួលេខខុសគ្នាក៏ដោយ តែមានភាពខុសគ្នាតិចតួចប៉ុណ្ណោះ (មុខរបរទទួលទានពីការធ្វើស្រែជាចម្បងមាន ៥៩% នៃប្រជាជនប្រកបរបររកស៊ីសរុប ហើយប្រភពចំណូលចម្បងពីរបរកសិកម្មមានរហូតដល់ ៩១,៩%)។

ដ្យាក្រាមទី២÷ភាគរយនៃប្រភពចំណូលចម្បង និងបន្ទាប់បន្សំ

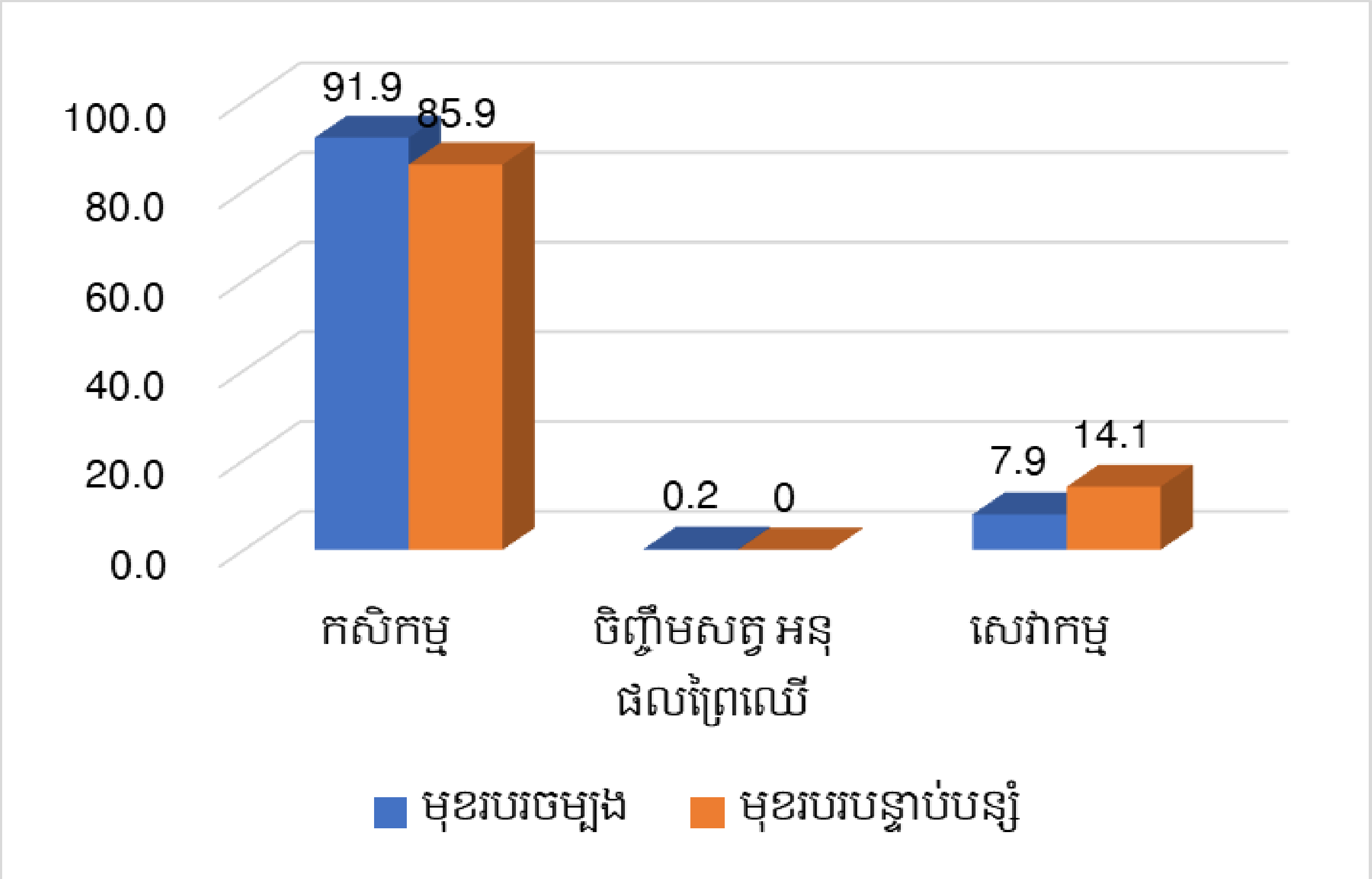

ប្រភព÷ *ឯកសារព័ត៌មានស្ថានភាពឃុំពីសេដ្ឋកិច្ច សង្គមកិច្ច ឆ្នាំ២០១៧ នៃមន្ទីរផែនការខេត្ត*

ខ. កម្រិតជីវភាពរស់នៅ ចំណូល ចំណាយប្រចាំថ្ងៃ ប្រចាំឆ្នាំ

តារាងទី៨÷ ចំណាត់ថ្នាក់ទ្រព្យធននៅក្នុងឆ្នាំ២០១៧

ចំណាត់ថ្នាក់ធនធាន	គ្រួសារ បង្គួរ/គ្រាន់បើ	គ្រួសារមធ្យម	គ្រួសារក្រ២ (ក្រ)	គ្រួសារ ក្រ១ (ក្រណាស់)	សរុប
តំបន់ ១	២០%	៦៥%	១៣%	២%	១០០%
តំបន់ ២	២០%	៦៣%	១៥%	២%	១០០%
តំបន់ ៣	២៥%	៦៣%	១០%	២%	១០០%
ទូទាំងឃុំ	**២១%**	**៦៣%**	**១២%**	**៤%**	**១០០%**
ទំហំគ្រួសារ	៤	៥	២	១	
កំឡាំងពលកម្ម	៣	២	១	០	
ដីកាន់កាប់សរុប	២,៨០	១,២០	០,៦០	០	
ចំនួនក្បាលដី	៥	៤	២	០	
ដីលំនៅដ្ឋាន	០,៣០	០,២០	០,១០	០	
ដីស្រែ	២,៥	១	០,៥	០	
ដីផ្សេងៗទី១	០	០	០	០	
ពូជស្រូវដាំដុះ	- អ៊ីអែ ៥០៤ - ផ្ការំដួល	- អ៊ីអែ ៥០៤ - ក្រសាំងទាប	- អ៊ីអែ ៥០៤ - ក្រសាំងទាប	០	
ដំណាំសំខាន់ទី១(ha)	ស្រូវ២,៥០	ស្រូវ១	ស្រូវ០,៥០	០	
ដំណាំសំខាន់ទី២(ha)	0	0	0	០	
ដំណាំសំខាន់ទី៣(ha)	0	0	០	០	
ចំនួនមាន់	១៥	១០	៥	០	
ចំនួនគោ	០	២	០	០	
ចំនួនជ្រូក	០	១	០	០	
ឧបករណ៍នេសាទ	០	-អ៊ួន មង ឈើប សំណាញ់	-អ៊ួន មង សំណាញ់	០	
ប្រភពចំណូលទី១	លក់ស្រូវ	លក់ស្រូវ អំពៅ	លក់ពលកម្ម	លក់ពលកម្ម	
ប្រភពចំណូលទី២	លក់គោ មាន់	លក់គោ មាន់	០	០	
ប្រភពចំណូលទី៣	ចងការប្រាក់	លក់ចាប់ហួយបន្តិចបន្តួច	០	០	

ចំណាត់ថ្នាក់ធនធាន	គ្រួសារបង្គួរ/គ្រាន់បើ	គ្រួសារមធ្យម	គ្រួសារក្រ២ (ក្រ)	គ្រួសារ ក្រ១ (ក្រណាស់)	សរុប
ការងារក្រៅកសិកម្ម	-លក់(គ្រឿងសំណង់ សម្ភារៈកសិកម្ម ចាប់ហួយ)មានឡានដឹកស្រូវ និងសម្ភារៈ មានម៉ាស៊ីនភ្ជួរច្រូត(ស៊ីឈ្នួលី	-លក់កម្លាំងពលកម្ម (ក្នុង និងក្រៅប្រទេស)	-លក់កម្លាំងពលកម្ម(ក្នុង និងក្រៅប្រទេស)	-លក់កម្លាំងពលកម្ម(ក្នុង និងក្រៅប្រទេស)	
ការប្រើប្រាស់ឥណទាន	-ចងការពីធនាគារដើម្បីពង្រីកមុខរប	-ចងការពីធនាគារ និងឯកជន	-ចងការពីឯកជន	០	

ប្រភព: *របាយការណ៍វិភាគប្រព័ន្ធក្សេត្រ-បរិស្ថាន ឃុំជាខ្លាង*

តាមតារាងចំណាត់ថ្នាក់ទ្រព្យធននៅក្នុងឆ្នាំ ២០១៧ ដែលទទួលបានពីរបាយការណ៍ស្តីពីការវិភាគប្រព័ន្ធក្សេត្រ-បរិស្ថានខាងលើបានបង្ហាញឱ្យឃើញថា ក្នុងឆ្នាំ ២០១៧ ប្រជាពលរដ្ឋក្នុងឃុំជាខ្លាង មានកម្រិតជីវភាពរស់នៅចែកចេញជាបួនកម្រិតគឺ ១)គ្រួសារបង្គួរ/គ្រាន់បើ មានចំនួន ២១% ដែលជាគ្រួសារមានកម្រិតជីវភាពធូរធាជាងគេមានដីកាន់កាប់ពី២,៨០ ហិកតា ឡើងលើ ២)គ្រួសារមធ្យមមានចំនួន៦៣% ជាចំនួនច្រើនជាងគេ (លើសពាក់កណ្តាល)មានដីកាន់កាប់ពី ១,៧០ ហិកតា ៣) គ្រួសារក្រ២ មានចំនួន ១២%មានកាន់កាប់ពី ០,៦០ ហិកតា និង៤)គ្រួសារក្រ១ ដែលជាគ្រួសារក្រីក្របំផុតនិងចំនួនតិចជាងគេត្រឹមតែ៤% ពុំមានមានដីកាន់កាប់។

តារាងទី៩÷ចំណូល និងចំណាយចម្បងមធ្យមក្នុងគ្រួសារប្រចាំឆ្នាំ

ល.រ	ប្រភេទ	ចំណូល	ចំណាយ
១	កសិកម្ម	៦ ៨៩៤ ០០០	៣ ៦៥៨ ៧០០
២	កម្មករ ជាង រោងចក្រ	៧ ២០០ ០០០	០
៣	ស្បៀងអាហារ	០	៣ ៦៥០ ០០០
៤	សម្ភារៈសិក្សា សំលៀកបំពាក់ និងថ្នាំសង្កូវ	០	១ ០០០ ០០០
សរុប		១៤ ០៩៤ ០០០	៨ ៣០៨ ៧០០

ប្រភព÷ *សម្ភាសន៍ប្រជាជន និងមេឃុំជាខ្លាង/របាយការណ៍ប្រព័ន្ធក្សេត្របរិស្ថាន ឃុំជាខ្លាង ឆ្នាំ២០១៧*

តាមរយៈតារាងទិន្នន័យខាងលើដែលបានពីការសាកសួរទៅលើប្រជាពលរដ្ឋ និងមេឃុំផ្ទាល់បានឱ្យដឹងថាការរកចំណូលពីរបរកសិកម្ម និងសេវាកម្ម បានជាមធ្យមក្នុងមួយឆ្នាំប្រហាក់ប្រហែល១៤លានរៀល និងចំណាយទៅវិញប្រហាក់ប្រហែល ៨,៣លានរៀល។ ទាំងនេះជាការឱ្យដឹងថា ប្រជាពលរដ្ឋនៅក្នុងឃុំជាខ្លាង ជាមធ្យមមានការចំណាយតិចជាងចំណូល គឺជាសញ្ញាល្អ ដោយឃើញមានការចាយវាយអស់ប្រហែល ៣៧%ដែលមិនស្មើនឹងពាក់កណ្តាលនៃប្រាក់ចំណូលផង។

គ. ស្ថានភាពបំណុល អត្រាការប្រាក់

យោងតាមឯកសារព័ត៌មានស្ថានភាពឃុំជាខ្លាង ស្តីពីសេដ្ឋកិច្ច សង្គមកិច្ច ឆ្នាំ២០១៧ បានឱ្យដឹងថា នៅក្នុងឃុំជាខ្លាង មានប្រជាពលរដ្ឋជាប់បំណុលតែពីធនាគារ និងមីក្រូហិរញ្ញវត្ថុប៉ុណ្ណោះ ដែលមានចំនួនត្រឹមតែ១៦២គ្រួសារស្មើនឹងប្រមាណ ៥,៨៦%។ ប៉ុន្តែតាមរបាយការណ៍ការវិភាគក្បេត្រ-បរិស្ថានបានឱ្យដឹងថាគ្រួសារមានជីវភាពបង្គួរមានលទ្ធភាពប្រាក់ពីធនាគារ សម្រាប់យកមកចងការបន្ត និងពង្រីកមុខរបរខ្ចី ចំណែកគ្រួសារមានជីវភាពមធ្យមមានខ្ចីពីធនាគារមីក្រូហិរញ្ញវត្ថុនិងឯកជន ដោយឡែកគ្រួសារក្រីក្រ២មានខ្ចីពីឯកជនបន្តក្នុងភូមិមានការប្រាក់ខ្ពស់រហូតពី ២ ដល់ ២,៥%ក្នុងមួយខែ ដែលការប្រាក់ខ្ចីពី ធនាគារ ឬពីមីក្រូហិរញ្ញវត្ថុមានត្រឹមតែ ០,៨ ដល់ ១,៥ %ក្នុងមួយខែប៉ុណ្ណោះ (ដូចតារាងសង្ខេបខាងក្រោម) ព្រមទាំងគ្រួសារក្រីក្រ ១ (ក្រីក្រ) មិនមានលទ្ធភាពខ្ចីប្រាក់នោះទេ ដោយគ្មានទ្រព្យបញ្ចាំ មានតែលក់ពលកម្ម និងចំណាកស្រុក។

តារាងទី១០÷ស្ថានភាពអត្រាការប្រាក់

ល.រ	ឈ្មោះធនាគារ	អត្រាការប្រាក់
១	ធនាគារ អេស៊ីលីដា ភីអិលស៊ី	០,៨% ដល់ ១% ក្នុង១ខែ
២	ធនាគារ អេប៊ីអេ	១,៥០%
៣	ប្រាសាក់	១,៥០%

ប្រភព÷*បុគ្គលិកធនាគារ*

ឃ. ការប្រើប្រាស់មីក្រូឥណទានជាសាច់ប្រាក់ ឬក្រោមរូបភាពផ្សេងៗ

ជាទូទៅនៅក្នុងឃុំជាខ្លាង មានការប្រើប្រាស់មីក្រូឥណទានជាសាច់ប្រាក់សុទ្ធដើម្បីយកទៅប្រើប្រាស់ពង្រីកមុខរបរ និងប្រើប្រាស់តាមតម្រូវការចាំបាច់ផ្សេងៗទៀត ក៏នៅមានក្រោមរូបភាពប្រជាពលរដ្ឋមួយចំនួនទៅទទួលយកជីដាក់ស្រូវមុន និងសន្យាសងប្រាក់នៅពេលប្រមូលផលស្រូវផងដែរ។

ង. ជំនួយពីប្រភពផ្សេងៗ

បើតាមការសាកសួរក្រុមប្រឹក្សាឃុំជាខ្លាង បានឱ្យដឹងថា កន្លងមកក៏ដូចបច្ចុប្បន្ន នៅក្នុងឃុំជាខ្លាង មានគ្រួសារខ្លះមានប្រភពចំណូលបានពីបងប្អូនកូនចៅដែលរស់នៅអចិន្ត្រៃយ៍ឯប្រទេសក្រៅ និងពលករចំណាកស្រុកផ្តល់ជំនួយបន្ថែមទៀតផងដែរ។

១.១.៤.ស្ថានភាពសិក្សាធិការ

ក. ស្ថានភាពអប់រំ

តាមផែនការអភិវឌ្ឍឃុំជាខ្លាង ៥ ឆ្នាំ (២០១៧-២០២២) បានឱ្យដឹងថាជារៀងរាល់ឆ្នាំកុមារា កុមារីគ្រប់អាយុចូលរៀន បានចុះឈ្មោះចូលរៀនគ្រប់គ្នា ទោះបីជាកុមារ ស្ថិតនៅក្នុងស្ថានភាពគ្រួសារក្រីក្រ គ្រួសារ ដែលជាស្ត្រីមេម៉ាយ ឬក្មេងកំព្រា កុមារពិការក៏ដោយក្តី។ មកដល់ពេលបច្ចុប្បន្នវិស័យអប់រំនៅក្នុងឃុំជាខ្លាង មានការរីកចម្រើនគួរជាទីមោទនៈ អគារសិក្សាត្រូវបានសាងសង់ថ្មីៗជាច្រើនកន្លែង និងមានការកែលម្អបន្ទប់ឱ្យរៀនថែមទៀត នៅតាមសាលារៀនគ្រប់កម្រិត ដែលផ្តល់លទ្ធភាពឱ្យសិស្សបានរៀនសូត្រគ្រប់ពេលពុំមានការខ្វះខាតឡើយ ។

ចំណុចអវិជ្ជមានក៏មាននៅក្នុងឃុំផងដែរដូចជា ខ្វះគ្រូបង្រៀនមិនទាន់មានសាលាមត្តេយ្យ សហគមន៍នៅតាមរៀនសូត្រ ទោះបីមានការយកចិត្តទុកដាក់ជម្រុញលើកទឹកចិត្តពីអាជ្ញាធរមូលដ្ឋានយ៉ាងណាក៏ដោយ។

រូបភាពទី២÷សាលារៀន

សាលាបឋមសិក្សា និងអនុវិទ្យាល័យ

តាមឯកសារព័ត៌មានស្ថានភាពឃុំជាខ្លាង ស្តីពីសេដ្ឋកិច្ច សង្គមកិច្ច ឆ្នាំ ២០១៧ នៃមន្ទីរផែនការខេត្ត បានបង្ហាញឱ្យដឹងថាក្នុងឆ្នាំ ២០១៧ នៅក្នុងឃុំជាខ្លាង មានសាលាមត្តេយ្យចំនួន ០១ កន្លែង បឋមសិក្សាមាន ០២ កន្លែង និងអនុវិទ្យាល័យ០១ កន្លែងដែ រដូចមានក្នុងតារាងដែលក្រុមការងារបានសង្ខេបខាងក្រោម។ តាមស្ថានភាពជាក់ស្តែងសាលារៀននីមួយៗអាចផ្តល់លទ្ធភាពសមស្របដល់កុមារក្នុងការធ្វើដំណើរទៅសាលារៀនគឺប្រហាក់ប្រហែល ១,២ គ.ម ពីចំណុចកណ្តាលភូមិទៅសាលារៀន ហើយក៏ឆ្លើយតបទៅ នឹងផែនការយុទ្ធសាស្ត្រវិស័យអប់រំដែលជំរុញការកសាងសាលាបឋមសិក្សាឱ្យបានដល់ភូមិផងដែរ។ បើពិនិត្យទៅលើថ្នាក់រៀនវិញ (ដូចមានក្នុងតារាងទី ១១ ខាងក្រោម)ឃើញថា ចំពោះថ្នាក់មត្តេយ្យក្នុង ០១ ថ្នាក់មានសិស្សចំនួន ៣៣ នាក់ ហើយថ្នាក់បឋមក្នុង ០១ ថ្នាក់មាន ៣៤ នាក់ និងថ្នាក់អនុវិទ្យាល័យក្នុង០១ថ្នាក់មាន ៥១ នាក់ គឺមានភាពសមស្របបើផ្អែកទៅលើបទដ្ឋានរបស់វិស័យអប់រំ។

តារាងទី១១÷ស្ថានភាពអប់រំ និងសិក្សាធិការក្នុងឃុំឆ្នាំ២០១៧

ស្ថានភាពសាលា	ចំនួនសាលារៀន			ចំនួនសិស្ស		គ្រូបង្រៀន	
	សាលា	បន្ទប់	ថ្នាក់	សរុប	ស្រី	សរុប	ស្រី
១. សាលាមត្តេយ្យ	១	២	២	៦៦	៣៥	០	២
២. សាលាបឋមសិក្សា	២	៣៩	២១	៧២២	៣៥៥	១២	៤
៣. អនុវិទ្យាល័យ	១	៤៦	៧	៣៦០	១៩០	៦	២

ប្រភព÷*ឯកសារព័ត៌មានស្ថានភាពឃុំពីសេដ្ឋកិច្ច សង្គមកិច្ច ឆ្នាំ២០១៧ នៃមន្ទីរផែនការខេត្ត*

ខ. ស្ថានភាពអក្ខរកម្ម

ចំពោះស្ថានភាពអក្ខរកម្មនៅក្នុងឃុំជាខ្លាង ពិនិត្យឃើញក្នុងឆ្នាំ២០១៧ នេះ ដូចមានក្នុងតារាងទី ១២ ខាងក្រោម អ្នកមិនចេះអក្សរពេញវ័យចាប់ពីអាយុ ១៥ ដល់ ៦០ ឆ្នាំមានចំនួនតែ ១២៨នាក់(ក្នុងនោះមានស្ត្រី ៦៨ នាក់ស្មើនឹង១២%)បើធៀបទៅនឹងប្រជាពលរដ្ឋក្នុងឃុំពេញវ័យចាប់ ១៥ ឆ្នាំដល់ ៦០ ដូចគ្នាឃើញថាអ្នកមិនចេះអក្សរមានប្រមាណតែ ២% ប៉ុណ្ណោះ (ក្នុងតារាងទី ២ ជំពូកទី ១ នៃរបាយការណ៍នេះមានប្រជាពលរដ្ឋក្នុងឃុំជាខ្លាង វ័យចាប់ពី ១៥ ដល់ ៦០ ឆ្នាំមានចំនួន ៥ ៩៥៤ នាក់ ក្នុងឆ្នាំ២០១៧) ដែលនេះ បានបង្ហាញឱ្យយើងដឹងថា អត្រាអក្ខរកម្មមនុស្សពេញវ័យនៅក្នុងឃុំជាខ្លាង មានរហូតដល់ ៩៨% ក្នុងឆ្នាំ ២០១៧។ ចំពោះអត្រាអក្ខរកម្មនៅក្នុងប្រទេសកម្ពុជាវិញ បើយោងទៅតាមផែនការយុទ្ធសាស្ត្រវិស័យអប់រំឆ្នាំ២០១៩-២០២៣ បានបង្ហាញថា អត្រាអក្ខរកម្មមនុស្សពេញវ័យពី ១៥ ឆ្នាំឡើងបានកើនពី ៧៨,១% ក្នុងឆ្នាំ២០១៤ ដល់ ៨៥,៥% ក្នុងឆ្នាំ២០១៧។

តារាងទី១២÷ស្ថិតិអ្នកមិនចេះអក្សរ

ស្ថានភាពអនក្ខរជន	សរុប	ស្រី
អ្នកមិនចេះអក្សរសរុបអាយុពី(១៥-១៧ឆ្នាំ)	០	០
អ្នកមិនចេះអក្សរសរុបអាយុពី(១៨-២៤ឆ្នាំ)	៣២	១១
អ្នកមិនចេះអក្សរសរុបអាយុពី(២៥-៣៥ឆ្នាំ)	៥៦	៣៣
អ្នកមិនចេះអក្សរសរុបអាយុពី(៣៦-៦០ឆ្នាំ)	៤០	២៤
សរុបរួម	១២៨	៦៨

ប្រភព÷*ឯកសារព័ត៌មានស្ថានភាពឃុំជាខ្លាងស្ដីពីសេដ្ឋកិច្ច សង្គមកិច្ច ឆ្នាំ២០១៧ នៃមន្ទីរផែនការខេត្ត*

សរុបមក បើពិនិត្យមើលទៅលើព័ត៌មានខាងលើបានបង្ហាញឱ្យយើងដឹងថាស្ថានភាពអក្ខរកម្ម នៅក្នុងឃុំជាខ្លាងក្នុងឆ្នាំ ២០១៧មានភាពល្អប្រសើរដោយបានបង្កើនអត្រាអក្ខរកម្មមនុស្សពេញវ័យឱ្យកើនឡើងខ្ពស់ បើប្រៀបធៀបទៅនឹងកម្រិតថ្នាក់ជាតិ។

រូបភាពទី៣÷អក្ខរកម្ម

សកម្មភាពបង្រៀនអនក្ខរជននៅក្នុងឃុំជាខ្លាង

គ. ស្ថានភាព និងលទ្ធភាពក្នុងការបន្តសិក្សាទៅថ្នាក់ខ្ពស់ទៀត

យោងតាមឯកសារព័ត៌មានស្ថានភាពឃុំជាខ្លាង ស្ដីពីសេដ្ឋកិច្ច សង្គមកិច្ច ឆ្នាំ២០១៧ បានឱ្យដឹងថា ក្នុងឆ្នាំ ២០១៧ នៅក្នុងឃុំជាខ្លាង សិស្សដែលមានលទ្ធភាពក្នុងការបន្តការសិក្សាទៅថ្នាក់ខ្ពស់មានចំនួន មិនច្រើនដូចជាពីថ្នាក់អនុវិទ្យាល័យដែលមានចំនួន ១៣៣ នាក់ បានបន្តសិក្សាទៅវិទ្យាល័យតែចំនួន ៤០១ នាក់ ស្មើនឹង ៤៦ %ប៉ុណ្ណោះហើយបន្តមកមហាវិទ្យាល័យបានត្រឹមតែ ១២៩ នាក់ ស្មើនឹង ១៤% ដូចមានតារាងសង្ខេបដែលក្រុមការងារបានរៀបចំខាងក្រោម។ ទន្ទឹមនេះបានឱ្យដឹងទៀតថាសិស្ស ដែលគ្មានលទ្ធភាពបន្តការ

សិក្សាទៅថ្នាក់ខ្ពស់បាន ដោយសារមានកត្តាមួយចំនួនដូចជា÷ ទៅតាមឪពុកម្តាយចំណាកស្រុករកការងារធ្វើបាក់ទឹកចិត្តក្នុងការតស៊ូរៀនបន្តដោយសារភាពវៃឆ្លាតមានកម្រិត និងកត្តាជីវភាពដោយត្រូវបោះបង់ការសិក្សាទៅប្រកបរបររកប្រាក់ចំណូលផ្គត់ផ្គង់ជីវភាព។

តារាងទី១៣÷ស្ថិតិអ្នកបន្តការសិក្សាថ្នាក់ខ្ពស់

ស្ថានភាពសិស្សអាចបន្តការសិក្សាថ្នាក់ខ្ពស់	សរុប	ស្រី
អនុវិទ្យាល័យ (អាយុពី១២ ដល១៤ឆ្នាំ)	១៣៣	៥៦
អនុវិទ្យាល័យ (អាយុពី១៥ដល់ ១៧ឆ្នាំ)	២០១	៩១
វិទ្យាល័យ (អាយុពី១៥ ដល់ ២៤ឆ្នាំ)	៤០១	១៩៥
សាលាបណ្តុះបណ្តាលវិជ្ជាជីវៈ(អាយុពី១៨ ដល់ ២៤ ឆ្នាំ)	០៧	០៤
សកលវិទ្យាល័យ (អាយុពី១៨ ដល់ ៣៥ឆ្នាំ)	១២៩	១៩១

ប្រភព÷*ឯកសារព័ត៌មានស្ថានភាពឃុំជាខ្លាង ស្តីពីសេដ្ឋកិច្ច សង្គមកិច្ច ឆ្នាំ២០១៧ នៃមន្ទីរផែនការខេត្ត*

សរុបមក បើពិនិត្យមើលទៅលើខាងលើបានបង្ហាញឱ្យយើងដឹងថា ស្ថានភាពអក្ខរកម្មនៅក្នុងឃុំជាខ្លាងក្នុងឆ្នាំ ២០១៧ មានភាពល្អប្រសើរ ដោយបានបង្កើនអត្រាអក្ខរកម្មមនុស្សពេញវ័យឱ្យកើនឡើងខ្ពស់បើប្រៀបធៀបទៅនឹងកម្រិតថ្នាក់ជាតិ។

១.១.៥.ស្ថានភាពសុខាភិបាល

យោងតាមឯកសារព័ត៌មានស្ថានភាពឃុំជាខ្លាង ស្តីពីសេដ្ឋកិច្ច សង្គមកិច្ច ឆ្នាំ២០១៧ បានឱ្យដឹងថា ក្នុងឆ្នាំ២០១៧ ឃុំជាខ្លាងមានតែមណ្ឌលសុខភាព ០១ កន្លែងប៉ុណ្ណោះ ស្ថិតនៅភូមិជ្រៃសីម៉ា ដែលមានបុគ្គលិកពេទ្យចំនួន ០៤ នាក់ ក្នុងនោះ មានពេទ្យឆ្មបចំនួន ០២ នាក់ បន្ទប់ចំនួន ០៤ និងគ្រែចំនួន០៤។

ដោយឡែកតាមព័ត៌មានពីផែនការអភិវឌ្ឍន៍ឃុំជាខ្លាង ៥ ឆ្នាំ (២០១៧-២០២២) បានឱ្យដឹងថាឃុំជាខ្លាងមិនមានទីតាំងសម្រាលកូនដោយឆ្មបបុរាណនោះទេដែលនេះបានឆ្លុះបញ្ចាំងឱ្យឃើញថា ប្រជាពលរដ្ឋមានការយល់ដឹងពីសុវត្ថិភាព សុខភាពរបស់ខ្លួនបានល្អប្រសើរ។ ចំពោះជំងឺដែលកាចសាហាវកើតមានដល់ប្រជាពលរដ្ឋនៅក្នុងឃុំជាខ្លាង មានជំងឺអេដស៍ របេង គ្រុនឈាម និងគ្រុនចាញ់។ ជាក់ស្តែងក្នុងឆ្នាំ ២០១៧ នេះមិនមានអ្នកស្លាប់ដោយសារជំងឺអេដស៍ និងកុមារក្រោមអាយុ ១៨ ឆ្នាំ ស្លាប់ដោយសារជំងឺរបេង។ គ្រួសារដែលមានសមាជិកផ្ទុកមេរោគអេដស៍មានចំនួន ១៩ គ្រួសារ។ ចំណែកសុខភាពមាតានិងទារកក្នុងឆ្នាំ២០១៧ មានស្ត្រីសម្រាលកូនដោយពេទ្យឆ្មប ចំនួន១២៧ នាក់ ដោយពុំមានមរណៈភាពមាតា និងទារកឡើយ។

ចំណែកការចាក់ថ្នាំបង្ការ និងអាហារូបត្ថម្ភ យោងតាមឯកសារមណ្ឌលសុខភាពមានកុមារនៅឃុំជាខ្លាងបានទទួលការចាក់ថ្នាំបង្ការជំងឺ១០០% ហើយកុមារដែលចន្លោះពី ៩-១២ ខែ មានចំនួនសរុប ៨៨ នាក់ក្នុងនោះកុមារបានចាក់ថ្នាំបង្ការ និងអាហារូបត្ថម្ភគ្រប់ចំនួនសរុប ៨៦ នាក់។

រូបភាពទី៤÷សុខាភិបាល

មណ្ឌលសុខភាព ជាខ្លាង

យោងតាមឯកសារព័ត៌មានស្ថានភាពឃុំជាខ្លាង ស្ដីពីសេដ្ឋកិច្ច សង្គមកិច្ច ឆ្នាំ ២០១៧ បានឱ្យដឹងថា ចម្ងាយពីភូមិនីមួយៗទៅកាន់មណ្ឌលសុខភាព មិនឆ្ងាយណាស់ណានោះទេ គឺឆ្ងាយបំផុតត្រឹមពី ៤,៥ ទៅ ០៥ គីឡូម៉ែត្រ ប៉ុណ្ណោះពីភូមិទៅមណ្ឌលសុខភាពដូចមានក្នុងតារាងសង្ខេបខាងក្រោម។ ចំណែកស្ថានភាពផ្លូវទៅកាន់មណ្ឌលសុខភាព ក៏មិនពិបាកក្នុងការធ្វើដំណើរដែរដែលផ្ដល់ភាពងាយស្រួលដល់ការបញ្ជូនអ្នកជំងឺទៅកាន់មណ្ឌលសុខភាព បានឆាប់រហ័សទាន់ពេលវេលា។ ប៉ុន្តែបើអ្នកជំងឺឈឺធ្ងន់តម្រូវបញ្ជូនទៅមន្ទីរពេទ្យបង្អែកស្រុក ឬមន្ទីរពេទ្យខេត្តឱ្យមានចម្ងាយឆ្ងាយ (មានចម្ងាយ ៥គ.ម ទៅទីរួមស្រុក និង ១៨ គ.ម ទៅដល់ទីរួមខេត្ត)ការប្រើប្រាស់មធ្យោបាយសម្រាប់ដឹកជញ្ជូនអ្នកជំងឺដោយម៉ូតូរថយន្តឈ្នួល និងរ៉ឺម៉ក ដែលធ្វើឱ្យការសង្គ្រោះអ្នកជំងឺមានការយឺតយ៉ាវ និងត្រូវចំណាយថវិកាច្រើន ជាហេតុបង្កការលំបាកច្រើនដល់ប្រជាពលរដ្ឋ។

តារាងទី១៤÷ចម្ងាយផ្លូវជាមធ្យម ពីភូមិទៅកាន់ប៉ុស្ដិ៍សុខភាព

ល.រ	ឈ្មោះភូមិ	ចម្ងាយជាមធ្យម ពីភូមិទៅប៉ុស្ដិ៍សុខភាព	ផ្សេងៗ
១	ជ្រៃសេម៉ា	១ គ.ម	
២	ព្រៃឬស្សី	២ គ.ម	
៣	ខ្លាពារ	៣ គ.ម	
៤	ឆ្កែកូន	១,៣ គ.ម	
៥	ដូនយូរ	១ គ.ម	

៦	ជាខ្លាង	៥ គ.ម	
៧	ច្រេស	២គ.ម	
៨	ធ្នង់	៤,៥ គ.ម	

ប្រភព÷ *ឯកសារព័ត៌មានស្ថានភាពឃុំជាខ្លាងស្តីពីសេដ្ឋកិច្ច សង្គមកិច្ច ឆ្នាំ២០១៧ នៃមន្ទីរផែនការខេត្ត*

១.១.៦.ស្ថានភាពយេនឌ័រ

តាមផែនការអភិវឌ្ឍឃុំជាខ្លាង រយៈពេល ៥ ឆ្នាំ (២០១៨-២០២២) បានឱ្យដឹងថាសមភាពការងាររបស់ស្ត្រី និងបុរសក្នុងឃុំជាខ្លាងនាពេលបច្ចុប្បន្នគ្មានការរើសអើង ឬគាបសង្កត់ទៅលើស្ត្រីនោះទេ។ ផ្ទុយទៅវិញការងារយេនឌ័រកំពុងមានការគាំទ្រយ៉ាងពេញទំហឹង ជាក់ស្តែងក្នុងការងារមានថ្នាក់ដឹកនាំជាស្ត្រីនៅថ្នាក់ភូមិ និងថ្នាក់ឃុំកំពុងត្រូវបានលើកកម្ពស់ និងលើកទឹកចិត្តស្ត្រីឱ្យមានការចូលរួមយ៉ាងសកម្មក្នុងការកសាងផែនការអភិវឌ្ឍឃុំ ក៏ដូចជាផែនការវិនិយោគផងដែរ។ ទោះជាយ៉ាងនេះក្តី បញ្ហាប្រឈមនៅតែកើតមាន ឡើងទៅលើសមត្ថភាពស្ត្រី ដោយមានមួយចំនួននៅតែមានកម្រិតជីវភាពក្រីក្រ ខ្លះបោះបង់ការសិក្សាដើម្បីរកចំណូលមកទ្រទ្រង់ជីវភាពក្នុងគ្រួសារអ្នកខ្លះចំណាកស្រុកទៅភ្នំពេញដើម្បីធ្វើកម្មកររោងចក្រ។ ដើម្បីដោះស្រាយបញ្ហានេះក្រុមប្រឹក្សាឃុំបានសហការជាមួយមន្ទីរ ការិយាល័យជំនាញ និងដៃគូរអភិវឌ្ឍនានាជុំវិញ និងលើកទឹកចិត្តឱ្យមានការបណ្តុះបណ្តាលបច្ចេកទេសនានា និងជំនាញវិជ្ជាជីវៈបង្កើនមុខរបរថ្មីៗ ដើម្បីបង្កើនប្រាក់ចំណូល និងកាត់បន្ថយការចំណាកស្រុក។

ប៉ុន្តែបើតាមរបាយការណ៍នៃការវិភាគប្រព័ន្ធក្សេត្រ-បរិស្ថានឃុំជាខ្លាង ក្នុងឆ្នាំ២០១៧ បានឱ្យដឹងអំពីតួនាទីយេនឌ័រក្នុងការចូលរួមសកម្មភាពការងារផលិតកម្មកសិកម្ម និងការងារទូទៅក្នុងជីវភាពគ្រួសាររបស់កសិករក្នុងឃុំជាខ្លាង ដូចជាមានលម្អិតក្នុងតារាងខាងក្រោម÷

តារាងទី១៥÷ ការវិភាគតួនាទីយេនឌ័រក្នុងឃុំជាខ្លាង

សកម្មភាព	បុរស	ស្ត្រី	យោបល់បន្ថែម
សកម្មភាពស្រូវរដូវវស្សានិងប្រាំង			
-រៀបចំដីព្រោះ	៧០%	៣០%	បុរសធ្វើការងារនៅទីវាល ស្ត្រីរៀបចំបាយនៅផ្ទះ
-ព្រោះគ្រាប់ពូជ	៧៦០%	៤០%	ការងារស្រាលស្ត្រីក៏អាចធ្វើបាន
-ដកសំណាប(គ្មាន)	០	០	គ្មាន
-ដឹកជញ្ជូនគ្រាប់ពូជ	៥០%	៥០%	បុរសជាអ្នកដឹកជញ្ជូន ស្ត្រីជាអ្នកកើបច្រកបេ
-រៀបចំដីស្រែសន្ទូង	០	០	គ្មាន
-ស្ទូង(គ្មាន)	០	០	គ្មាន

សកម្មភាព	បុរស	ស្ត្រី	យោបល់បន្ថែម
-បាចដី	៨០%	២០%	ការដឹកជញ្ជូនដីធ្ងន់បុរសធ្វើស្ត្រីជាអ្នកបាចដីដាក់ស្រែ
-គ្រប់គ្រងដី	៩០%	១០%	ស្ត្រីជួយរើស និងជុសស្មៅ
-ថែទាការបោចស្មៅ	៣០%	៧០%	ស្ត្រីចូលរួមច្រើនព្រោះបុរសក្រោយព្រោះ ស្ទូង រវល់ធ្វើការងារផ្សេង
-ការច្រូតកាត់	១០០%	០%	ស្ត្រីមានកម្លាំងពលកម្មខ្សោយ
-បោកបែន	០%	០%	គ្មាន
-សង្កូតស្រូវ	៤០%	៦០%	ស្ត្រីធ្វើការងាស្រាលៗបុរសរវល់ធ្វើការងារផ្សេង
-ទុកដាក់ស្រូវគ្រាប់ពូជ	៥០%	៥០%	ជួយគ្នា
-លកស្រូវ	៥០%	៥០%	ស្រុះស្រួលមូលមតិគ្នា
សកម្មភាពមុខរបរចិញ្ចឹមជីវិតសំខាន់ផ្សេងៗទៀត			
-សួនបន្លែ	៨០%	២០%	បុរសលើករង ស្ត្រី(ដាំ ថែទាំ ស្រោចទឹក)
-ដំណាំឧស្សាហកម្ម(គ្មាន)	0	0	គ្មាន
-ចិញ្ចឹមជ្រូក	៤០%	៦០%	បុរសធ្វើការងារក្រៅផ្ទះ ស្ត្រីការងារផ្ទះ
-ចិញ្ចឹមគោ/ក្របី	៦០%	៤០%	បុរស(មើលថែទាំងទ្រុង)ស្ត្រីការងារផ្ទះ
-ចិញ្ចឹមមាន់ទា	២០%	៨0%	ស្ត្រី(ធ្វើទ្រុង)បុរស (ឱ្យចំណី)
ការប្រមូលផលអនុផលព្រៃឈើ			
-ការរកអុស	0	0	គ្មាន
-សិប្បកម្មត្បាញសូត្រ(គ្មាន)	១០%	៩០%	ស្ត្រីជាអ្នកត្បាញ បុរសជាអ្នករៀបចំកីតំបាញ
-ដុតធ្យូង(គ្មាន)	0	0	គ្មាន
-រកត្រី	៩០%	១០%	បុរស(លាងសំអាត)ស្ត្រី(រកនៅវាល)
-ជំនួញទូទៅ	៥០%	៥០%	បុរសជំនួញនៅឆ្ងាយ ស្ត្រីជំនួញនៅផ្ទះ
-ការរែកទឹកដាក់ពាង	៦០%	៤០%	បុរសរៀបចំ ស្ត្រី(រៀបចំម៉ាស៊ី ទុយយោ)
-ថែទាំប្រព័ន្ធធារាសាស្ត្រ	៩០%	១០%	បុរស(ថែ ទាំ ទប់)ស្ត្រី(ជាប់ការងារផ្ទះច្រើន)

ប្រភព÷ *របាយការណ៍ស្ដីពីការវិភាគប្រព័ន្ធកេ្សត្រ-បរិស្ថានឃុំជាខ្លាង ឆ្នាំ២០១៧*

តាមរបាយការណ៍ស្តីពី ការវិភាគប្រព័ន្ធកេ្សត្រ-បរិស្ថានឃុំជាខ្លាង ឆ្នាំ ២០១៧ បានរកឃើញពីការវិភាគតួនាទីយេនឌ័រក្នុងឃុំជាខ្លាងដូចខាងក្រោម÷

១. ស្ត្រីខ្វះកម្លាំងពលកម្មចូលរួមថែទាំងប្រព័ន្ធធារាសាស្ត្រ

២. ខ្វះការចូលរួមពីស្ត្រីលើការរៀបចំដីការងារធ្ងន់ៗស្ត្រីមានកម្លាំងមិនគ្រប់គ្រាន់ (ស្ត្រីខ្វះកម្លាំងពលកម្ម)

៣. ខ្វះការចូលរួមពីបុរសក្នុងការចិញ្ចឹមសត្វ(មាន់ទា)

៤. ស្ត្រីងាយរងគ្រោះជាងបុរសដូចជាការប្រើប្រាស់ ថ្នាំ

តាមប្រភពព័តិមាន ដែលទទួលបានដូចមានរៀបរាប់ខាងលើពាក់ព័ន្ធការលើកកម្ពស់សមភាពយេនឌ័រ និងសិទ្ធិអំណាចស្ត្រីនៅក្នុងឃុំជាខ្លាង យើងសង្កេតឃើញថា បុរស និងស្ត្រីមិនមានការរើសអើងធ្ងន់ធ្ងរនោះទេ ជាពិសេសការងាររៀបចំដីស្រែគឺមានភាពលំអៀងតិចតួចប៉ុណ្ណោះ ដូចជាការងារធ្វើស្រែ ឃើញ បុរសមានការចូលរួមច្រើនជាងស្ត្រីឃើញការងារនេះបុរសទទួលរ៉ាប់រងទាំងស្រុង ដែលស្ត្រីមានកម្លាំងទន់ខ្សោយ ជាងជាអ្នកចម្អិនអាហារនៅផ្ទះ ហើយក៏ឃើញការងារដឹកជញ្ជូនគ្រាប់ស្រូវ ព្រោះគ្រាប់ពូជ និងដាក់ជី ច្រូតកាត់ និងគ្រប់គ្រងដីជជុស្មៅ និងការងារទុកដាក់ស្រូវជាដើមគឺបុរសបានចូលរួមច្រើនជាងស្ត្រី ប៉ុន្តែការងារក្នុងផ្ទះ និងនៅជិតផ្ទះឃើញស្ត្រីបានចូលរួមច្រើនជាងបុរសវិញតែក្នុងនោះក៏បានរកឃើញថាការសម្រេចចិត្តក្នុងគ្រួសារបុរសនៅមានសិទ្ធច្រើនជាងស្ត្រី និងមានស្ត្រីមួយចំនួននៅទទួលរងអំពើហឹង្សាក្នុង គ្រួសារនៅឡើយ។ ប៉ុន្តែទោះបីមានបញ្ហាប្រឈមខ្លះក្នុងការលើកកម្ពស់សមភាពយេនឌ័រនិងសិទ្ធិអំណាចស្ត្រី ក៏ដោយក៏យើងឃើញកិច្ចការនេះមានអភិវឌ្ឍនភាពគួរឱ្យកត់សម្គាល់ ដែលទៅថ្ងៃអនាគតនឹងឈានទៅកាន់តែប្រសើរឡើង។

រូបភាពទី៥÷សកម្មភាពយេនឌ័រ

ស្ត្រីចូលរួមក្នុងការហាលសម្ងួតស្រូវ

ស្ត្រីចូលរួមជាមួយបុរសក្នុងការធ្វើផែនការប្រើប្រាស់ដីថ្នាក់ឃុំ

១.២. ស្ថានភាពភូមិសាស្ត្រ

១.២.១.ទីតាំងភូមិសាស្ត្រ

ឃុំជាខ្លាង ស្ថិតក្នុងស្រុកស្វាយអន្ទរ ខេត្តព្រៃវែង មានទីតាំងនៅចន្លោះពីអ័ក្ស X ស្មើនឹង ៥៤៦០០០ mEដល់ ៥៦០០០០mE និងអ័ក្ស Y ស្មើនឹង ១២៨៥០០០mN ដល់ ១២៨៤០០០mN ដែលមានប្រព័ន្ធនិយាមការ WGS 1984 UTM Zone 48N។ សណ្ឋានដីនៅក្នុងឃុំជាខ្លាង ផ្អែកតាមរបាយការណ៍ស្តីពីការវិភាគប្រព័ន្ធកេ្សត្រ-បរិស្ថានឃុំ បានឱ្យដឹងថា ជាដីរាបស្មើនិងជំរាលតិច ហើយបានចែកចេញជា ០៣តំបន់ គឺ តំបន់ទី ១ នៅប៉ែកខាងកើតនៃឃុំជាតំបន់ទំនាបទាបមានដីជាល្បាយខ្សាច់ និងអាចម៍កណ្តុរតំបន់ទី ២ ប៉ែកខាងត្បូងឈៀងខាងកើតនៃឃុំតំបន់ទំនាបមធ្យមមានដីជាប្រភេទខ្សូរអណ្តែង និងតំបន់ទី ៣ ប៉ែកខាងជើងនៃឃុំតំបន់ទំនាបមានដីជាខ្សូរអណ្តែងដូចតំបន់ទី ២ ដែរ។ តែបើយើងពិនិត្យទៅលើផែនទីរយៈកម្ពស់ដីនៅក្នុងឃុំជាខ្លាង មានកម្រិតទាបស្មើរពេញមួយឃុំហើយមានកម្រិតខ្ពស់ខ្លាំងមានតិចតួចនៅប៉ែកខាងលិចជើង និងប៉ែកខាងត្បូង មានកម្ពស់ខ្ពស់ជាងតំបន់ស្មើរពេញមួយឃុំរហូតដល់ ៥ ម៉ែត្រ។ ចំណែកនៅប៉ែកខាងលិច និងកើតខ្ពស់ជាងទំនាបកណ្តាលតែត្រឹម ១ ម៉ែត្រប៉ុណ្ណោះ។ នៅក្នុងឃុំជាខ្លាង ទាំងបីតំបន់បច្ចុប្បន្ន ភាគច្រើនលើសលប់ត្រូវបានប្រើប្រាស់សម្រាប់កសិកម្មដំណាំស្រូវ និងលំនៅឋាន ភូមិ។

ផែនទី៣÷ផែនទីរយៈកម្ពស់ឃុំជាខ្លាង

ផែនទីរយៈកំពស់ឃុំជាខ្លាង



ផែនទី៤÷តំបន់កំណត់តំបន់កេ្សត្របរិស្ថានឃុំជាខ្លាង

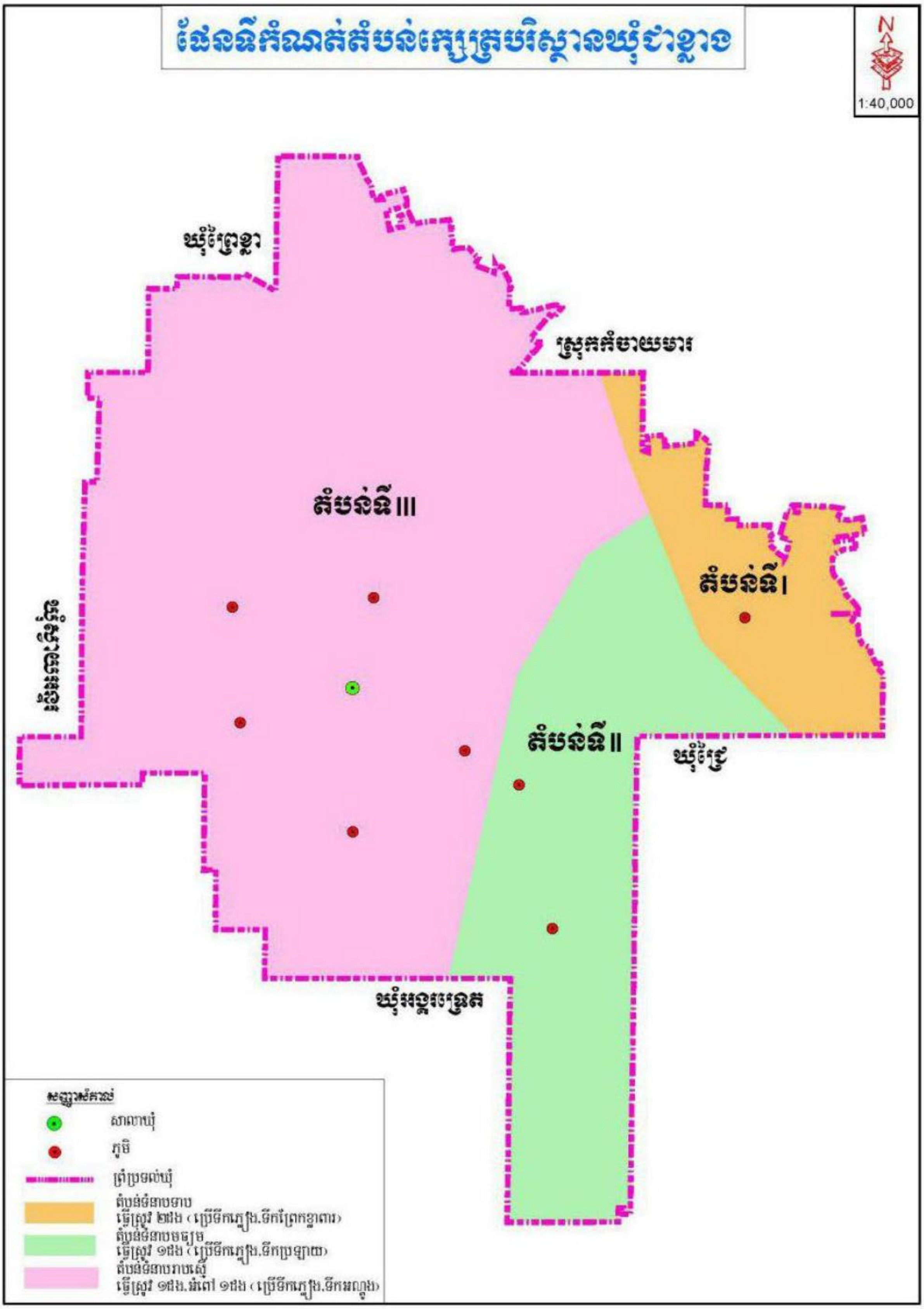

ប្រភព÷*របាយការណ៍ស្តីពីការវិភាគប្រព័ន្ធកេ្សត្រ-បរិស្ថានឃុំជាខ្លាង ឆ្នាំ២០១៧*

តារាងទី១៦÷ពិនុះកាត់ទទឹងឃុំជាខ្លាង

តំបន់ បរិយាយ	**តំបន់ក្សេត្របរិស្ថានទី១**	**តំបន់ក្សេត្របរិស្ថានទី២**	**តំបន់ក្សេត្របរិស្ថានទី២**
រូបថតតំណាងតំបន់ក្សេត្របរិស្ថាន			
ឈ្មោះតំបន់	វាលរាបទំនាបទាបស្រូវវស្សា និងស្រោចស្រពដោយទឹកភ្លៀង និងប្រឡាយ	តំបន់វាលទំនាបមធ្យម ស្រូវ វស្សា ស្រោចស្រពដោយទឹកភ្លៀង និងប្រឡាយ	តំបន់វាលទំនាបស្រូវវស្សាស្រោចស្រពដោយទឹកភ្លៀងប្រឡាយ ដំណាំរួមផ្សំ និងលំនៅឋាន
រៀបរាប់ដោយសង្ខេប	-សណ្ឋានដីរាបស្មើជំរាល(ពិលិចទៅកើត) -តំបន់នេះធ្វើស្រែពីរដង (វស្សា និងបង្កើនរដូវ) ហើយស្រោចស្រពដោយទឹកភ្លៀង និងទឹកប្រឡាយ។ភូមិខ្លាពារ -ផ្ទៃដី៩៥ហិកតា	-សណ្ឋានដីរាបស្មើជំរាល(ពីជើងទៅត្បូង) -តំបន់នេះធ្វើស្រែម្តង(វស្សា) ហើយស្រោចស្រពដោយទឹកភ្លៀង និងទឹកប្រឡាយ -ស្រោចស្រពដោយទឹកភ្លៀង និងទឹកប្រឡាយ -ភូមិជ្រៃសីម៉ា និងដូនយូ -ផ្ទៃដី៥១ហិកតា	-សណ្ឋានដីរាបស្មើជំរាល(ពីជើងទៅត្បូង) -តំបន់នេះធ្វើស្រែម្តង(វស្សា) ហើយស្រោចស្រពដោយទឹកភ្លៀង និងទឹកប្រឡាយ ភូមិជាខ្លាង ផ្អែកូ ធ្នង់ ច្រេស ព្រៃកប្ញស្សី -ផ្ទៃដី១៨៦២ហិកតា
ឋានៈលេខា	តំបន់នេះដីមានជម្រាលពីលិចទៅកើត	តំបន់នេះដីមានជម្រាលពីលិចទៅកើត	តំបន់នេះដីមានជម្រាលពីលិចទៅកើត
ប្រភេទដី	-ល្បាយខ្សាច់+អាចំកណ្តុរ	-ដីខ្មៅរអណ្តែង	-ដីខ្មៅរអណ្តែង
ជលសាស្ត្រ	-ស្រោចស្រពដោយទឹកភ្លៀង -ស្រោចស្រពដោយប្រឡាយ	-ស្រោចស្រពដោយទឹកភ្លៀង -ស្រោចស្រពដោយប្រឡាយ	-ស្រោចស្រពដោយទឹកភ្លៀង -ស្រោចស្រពដោយប្រឡាយ
ធនធានទឹក	-ប្រឡាយរួមស្រុក÷១២០០ម -ប្រឡាយប៉ុលពត÷៥០០ម -ប្រឡាយត្រពាំងស្វាយ	-ប្រឡាយសង្កាត់÷៨គ.ម -ប្រឡាយចិន÷៣៥០០ម -ប្រឡាយប៉ុលពត÷២០០០ម	-ប្រឡាយរួមស្រុក÷៤៥០០ម -ប្រឡាយបឹងកំពីស÷៣៧០០ម -ប្រឡាយត្រពាំងស្វាយ÷៤២០០ម -ប្រឡាយប៉ុលពត÷៦៨០០ម
គំរបដី/ការប្រើប្រាស់ដី	-លំនៅឋាន -វាលស្រែ ដំណាំរួមផ្សំ -ផ្លូវលំ -ប្រឡាយ	-លំនៅឋាន -វាលស្រែដំណាំរួមផ្សំ -ផ្លូវលំ -ប្រឡាយ	-លំនៅឋាន -វាលស្រែ ដំណាំរួមផ្សំ -ផ្លូវលំ -ប្រឡាយ

ដំណាំសំខាន់ៗ	-ស្រូវ -ដំណាំរួមផ្សំ(នននោង ត្រសក់ ត្រឡាយ ឃ្លោក ចេក ស្វាយ)	ស្រូវ -ដំណាំរួមផ្សំ(នននោង ត្រសក់ ត្រឡាយ ឃ្លោក ចេក ស្វាយ)	ស្រូវ -ដំណាំរួមផ្សំ(នននោង ត្រសក់ ត្រឡាយ ឃ្លោក ចេក ស្វាយ)
ពូជស្រូវ	-ផ្ការំដួល ទិន្នផល៣តោន/ហ.ត - អ៊ីអ៊ែរ៥០៤ទិន្នផល៤តោន/ហ.ត -ទុកពូជខ្លួនឯង	-ផ្ការំដួល ទិន្នផល៣តោន/ហ.ត - អ៊ីអ៊ែរ៥០៤ទិន្នផល៣តោន/ហ.ត -ទុកពូជខ្លួនឯង	-ផ្ការំដួល ទិន្នផល៣តោន/ហ.ត - អ៊ីអ៊ែរ៥០៤ទិន្នផល៣តោន/ហ.ត -ទុកពូជខ្លួនឯង
ការប្រើប្រាស់ជី	-ប្រើជីអ៊ុយរ៉េ÷២បាវ/ហ.ត -ប្រើជីភីលីពីន÷៣បាវ/ហ.ត -ដាក់ជីធម្មជាតិបន្តិចបន្តួច	-ប្រើជីអ៊ុយរ៉េ÷២បាវ/ហ.ត -ប្រើជីភីលីពីន÷៣បាវ/ហ.ត -ដាក់ជីធម្មជាតិបន្តិចបន្តួច	-ប្រើជីអ៊ុយរ៉េ÷២បាវ/ហ.ត -ប្រើជីភីលីពីន÷៣បាវ/ហ.ត -ដាក់ជីធម្មជាតិបន្តិចបន្តួច
ការចិញ្ចឹមសត្វ	ចិញ្ចឹមគោ ជ្រូក មាន់ ទា និងត្រី	ចិញ្ចឹមគោ ជ្រូក មាន់ ទា និងត្រី	ចិញ្ចឹមគោ ជ្រូក មាន់ ទា និងត្រី
ដីរបស់រដ្ឋ ឬសហគមន៍	-ទួលតានេក÷៦ហ.ត -ព្រៃ(ខ្លាច)÷២គីឡូ	-ទួលស៊ីម៉ា÷៨០អា -ត្រពាំង(តាពាងធំ)÷១ហ.ត -បឹង(ក្រពើរ)÷៣ហ.ត	-ទួលតាពៅ÷៣អារ -ទួលតាទ្រង់÷៦០អារ -ត្រពាំងទុំ÷១៥០០ត.ម -ប្រែកចំរេស÷២ត.ម -ទួលដើមពាធិ÷១ហ.ត -ស្រះរួម÷១ហ.ត
បញ្ហាផ្សេង	-ប្រឡាយរាក់ -មមាចត្នោត -ស្រូវមានតម្លៃទាប -សត្វល្អិតបំផ្លាញស្រូវ -ដីខ្វះជីជាតិ -ជី ប្រេង ថ្នាំកសិកម្មថ្លៃ -មាន់ឈឺច្រើន(អាសន្នរោគ) -គោ ក្របី(អ៊ុតក្តាម សារទឹក ប្ញសខ្យល់) -ខ្វះបច្ចេកទេសដាំដុះនិងចិញ្ចឹម	-ប្រឡាយរាក់ -មមាចត្នោត -សត្វល្អិតបំផ្លាញស្រូវ -ជី ប្រេង ថ្នាំកសិកម្មថ្លៃ -សត្វឈឺច្រើនមាន់(អាសន្នរោគ) -គោ ក្របី(អ៊ុតក្តាម សារទឹក ប្ញសខ្យល់) -ខ្វះបច្ចេកទេសដាំដុះនិងចិញ្ចឹម	-ប្រឡាយរាក់ -មមាចត្នោត -សត្វល្អិតបំផ្លាញស្រូវ -ជី ប្រេង ថ្នាំកសិកម្មថ្លៃ -សត្វឈឺច្រើនមាន់(អាសន្នរោគ) -គោ ក្របី(អ៊ុតក្តាម សារទឹក ប្ញសខ្យល់) -ខ្វះបច្ចេកទេសដាំដុះនិងចិញ្ចឹម
កាឡាអនុវតន៍ភាព/ឱកាស	-ពង្រីកផ្ទៃដីដាំដុះ -បង្កើនការចិញ្ចឹមសត្វ -បង្កើនចំណេះដឹងបច្ចេកទេសស្រូវ និងការចិញ្ចឹម)	-ពង្រីកផ្ទៃដីដាំដុះ -បង្កើនការចិញ្ចឹមសត្វ -បង្កើនចំណេះដឹងបច្ចេកទេសស្រូវ និងការចិញ្ចឹម)	-ពង្រីកផ្ទៃដីដាំដុះ -បង្កើនការចិញ្ចឹមសត្វ -បង្កើនចំណេះដឹងបច្ចេកទេសស្រូវ និងការចិញ្ចឹម)

ប្រភព÷*របាយការណ៍ស្តីពីការវិភាគប្រព័ន្ធកេ្សត្រ-បរិស្ថាន ឃុំជាខ្លាង ឆ្នាំ២០១៧*

តាមសាកសួរពីមន្រ្តីមន្ទីរធនធានទឹកខេត្តព្រៃវែងបានឱ្យដឹងថា បច្ចុប្បន្ននៅក្នុងឃុំជាខ្លាង មានប្រភពទឹកពីទឹកភ្លៀង និងទឹកទន្លេមេគង្គតភ្ជាប់មកទន្លេតូចដែលនាំទឹកមកស្រោចស្រព តាមប្រឡាយរ៉ៃគោ ដែលជាប្រឡាយមេតភ្ជាប់ពីទន្លេ តូចត្រង់ចំណុចក្នុងស្រុកកោះសូទិន ខេត្តកំពង់ចាម កាត់តាមស្រុកស៊ីធរកណ្តាល ខេត្តព្រៃវែង មានចម្ងាយប្រមាណ ២៥ គីឡូម៉ែត្រ ពីដីស្រែទៅប្រភពទឹក។ ចំណែកទឹកក្រោមដីនៅក្នុង ឃុំ

ជាខ្លាង បច្ចុប្បន្នក៏មានការប្រើប្រាស់សម្រាប់ជួយបំពេញតម្រូវការស្រោចស្រពផងដែរ តាមរយៈអណ្តូងស្នប់ព្រមទាំងសម្រាប់ការប្រើប្រាស់ទូទៅក្នុងជីវភាពប្រចាំថ្ងៃរបស់ប្រជាពលរដ្ឋទៀតផង។

រូបភាពទី៦÷ប្រឡាយ

ប្រឡាយរួមស្រុក	ប្រឡាយរង

ផែនទី៥÷ប្រព័ន្ធធារាសាស្ត្របច្ចុប្បន្នឃុំជាខ្លាង

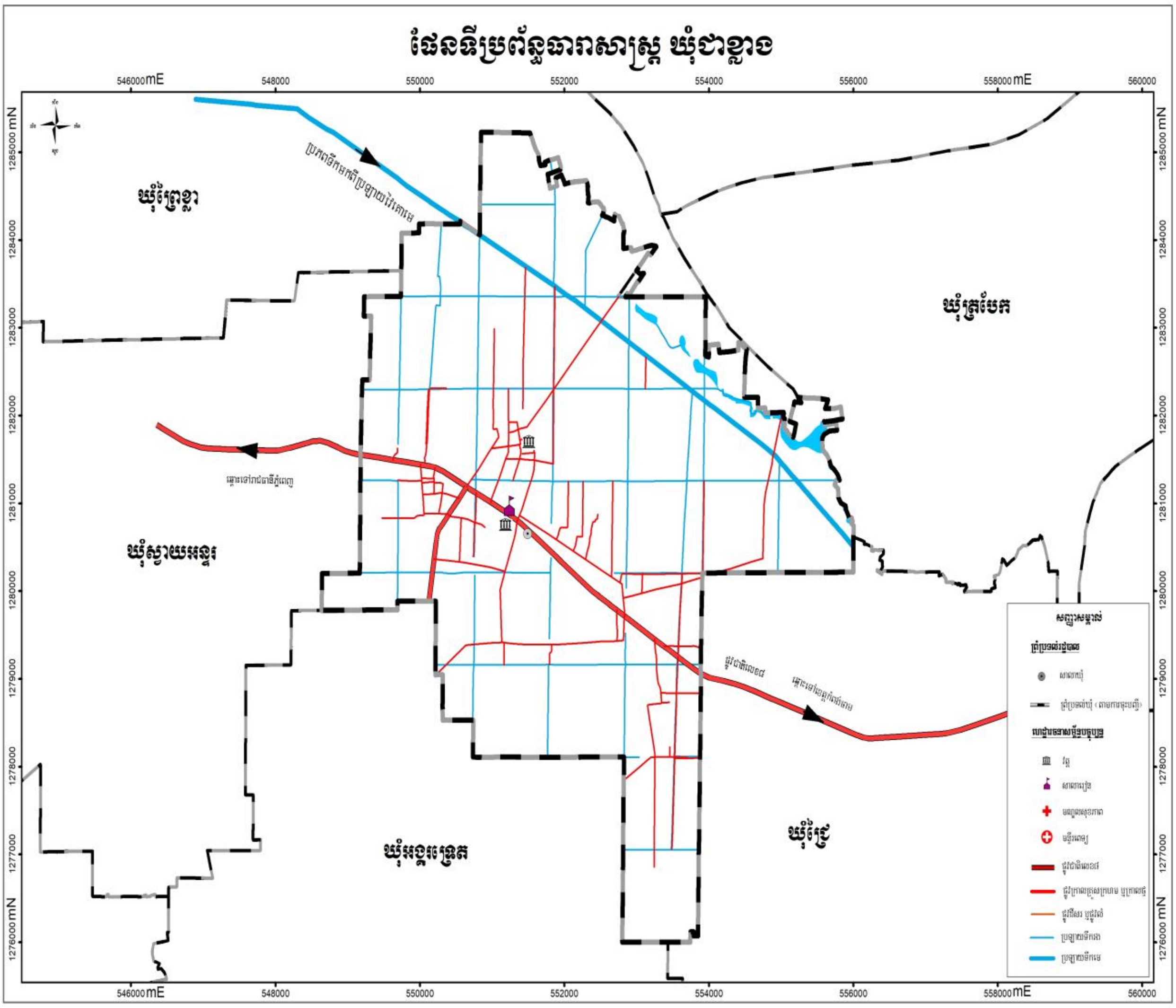

១.២.២.អាកាសធាតុ

តាមប្រភពព័ត៌មានពីមន្ទីរធនធានទឹក និងឧត្តុនិយម ខេត្តព្រៃវែង បានឱ្យដឹងថា ស្រុកស្វាយអន្ទរមានអាកាសធាតុគឺក្តៅហើយសើមស្មើរតែពេញមួយឆ្នាំ។ អាកាសធាតុនេះបាននាំឱ្យឃុំជាខ្លាង មានរដូវពីរចែកដាច់ពីគ្នាគឺរដូវវស្សា និងរដូវប្រាំង។ រដូវវស្សាចាប់ផ្តើមពីខែឧសភា រហូតដល់ ខែតុលា ចំណែករដូវប្រាំងវិញចាប់ផ្តើមពីខែវិច្ឆិកា រហូតដល់ ខែមេសា ហើយចន្លោះខែធ្នូទៅខែមករា គឺជាខែរងារហើយខែដែលក្តៅបំផុតគឺខែមេសា។ សីតុណ្ហភាពជាមធ្យមមានកម្រិតអតិបរិមា ៣៣,៤ អង្សា និងអប្បបរិមា ២៤,៨ អង្សាសេ ដោយឡែកក្នុងថ្ងៃទី១៣ ខែមេសា ឆ្នាំ២០១៦ ពិនិត្យឃើញមានកំដៅខុសប្រក្រតីកើនឡើងរហូតដល់កម្រិតអតិបរិមា៣៩,០អង្សាសេ។ ចំណែករំហួតជាមធ្យម ២,៩ម.ម និងសំណើមជាមធ្យម ៧៣% ព្រមទាំងបរិមាណទឹកភ្លៀងដូចមានក្នុងតារាងដែលក្រុមការងារបានរៀបចំខាងក្រោមគឺ បង្ហាញឱ្យឃើញថាពីឆ្នាំ ២០១២ ដល់ ២០១៧ បរិមាណទឹកភ្លៀងខ្ពស់ជាងគេគឺនៅក្នុងឆ្នាំ ២០១៧ និងបរិមាណទឹកភ្លៀងដែលទាបជាងគេក្នុងឆ្នាំ ២០១២ និង២០១៣។

តារាងទី១៧÷បរិមាណទឹកភ្លៀងស្រុកស្វាយអន្ទរ

ឆ្នាំ	២០១២	២០១៣	២០១៤	២០១៥	២០១៦	២០១៧
មករា	៤៣,៨	០	០	០	០	០
កុម្ភៈ	១៤,៩	១០,២	០	០	០	២,៥
មិនា	៤៦,៧	០	១១,២	៣,២	០	៧៧,៥
មេសា	១៨៩.៦	១៦១,៧	៩០,៥	៣៣,៨	១០១,៣	១៤១,០
ឧសភា	១២៧,២	៥៥,៧	១២២,៧	១២៤,៣	២៤៥,៧	៣៣៧,០
មិថុនា	១១៧,៤	១៨៩,៣	២០៥,០	២០៧,៧	១៦៤,៤	២៣២,៧
កក្កដា	៧៨,៧	២០៧,៦	២៧៧,៤	១៣០,៧	១១៨,៧	២០២,៦
សីហា	៩៩,៨	១៣០,៨	៧៦,២	១៣,៥	១៥៣,៣	៣២២,២
កញ្ញា	១៨០,៣	១៧២,៨	៧៥,៥	២៤២,៨	១៧០,០	១៦៤,៤
តុលា	១៧៨,០	១៤០,០	១៧២,៦	១៣២,៧	៤៦៥,៧	១៧៥,៩
វិច្ឆកា	១៣២,៦	១១១,១	១៥៣,៨	៣៩,៥	១៤១,៧	៨១,៩
ធ្នូ	០	៣៧,០	៧២,៤	១៣,៣	២៨,៧	០

១.២.៣.ហេដ្ឋារចនាសម្ព័ន្ធគមនាគមន៍ និងការដឹកជញ្ជូន

ហេដ្ឋារចនាសម្ព័ន្ធគមនាគមន៍រួមមាន ផ្លូវ គោក ផ្លូវដែក ផ្លូវទឹក និងផ្លូវអាកាស ដែលបច្ចុប្បន្ន ឃុំជាខ្លាង មានតែប្រព័ន្ធគមនាគមន៍ផ្លូវគោកតែប៉ុណ្ណោះ ហើយបានដើរតួយ៉ាងសំខាន់ក្នុងការសម្រួលដល់ការដឹកជញ្ជូន និងការធ្វើដំណើររបស់ប្រជាពលរដ្ឋនៅក្នុងឃុំ ដែលក្នុងនោះមានផ្លូវជាតិលេខ ៨ ដែលជាអ័ក្សច្រកផ្លូវសេដ្ឋកិច្ច ភ្ជាប់ពីប៉ូលអភិវឌ្ឍន៍ភ្នំពេញទៅនឹងប៉ូលអភិវឌ្ឍន៍ប៉ែកឦសានឆ្លងកាត់ខេត្តត្បូងឃ្មុំភ្ជាប់ជាមួយផ្លូវជាតិលេខ ៧ និងភ្ជាប់ឆ្ពោះត្រង់ទៅច្រករបៀងព្រំដែនកម្ពុជា-វៀតណាមព្រមទាំងតភ្ជាប់ជាមួយផ្លូវជាតិលេខ ១ ក្នុងខេត្តស្វាយរៀងឆ្ពោះទៅច្រកព្រំដែនអន្តរជាតិកម្ពុជា-វៀតណាម បាវិត គឺជាការផ្តល់ឱកាសឱ្យឃុំជាខ្លាង អាចទាញយកប្រយោជន៍ពីការអភិវឌ្ឍន៍តាមផ្លូវនេះទៅថ្ងៃអនាគតបាន។ ព្រមទាំងនៅមានផ្លូវផ្សេងទៀត គ្រប់គ្រាន់អាចភ្ជាប់ទំនាក់ទនងពីភូមិមួយទៅភូមិមួយ និងអាចភ្ជាប់ទំនាក់ទំនងទៅឃុំផ្សេងៗ ព្រមទាំងទីរួមខេត្តព្រៃវែងផងដែរ។ ឃុំជាខ្លាង មានផ្លូវសំខាន់ៗដូចខាងក្រោម÷

-ផ្លូវជាតិដែលឆ្លងកាត់ឃុំមានចំនួន ១ខ្សែ មានទំហំ ១១ម៉ែត្រ ប្រវែង ៥៤០០ម៉ែត្រ

-ផ្លូវលំដីសរ មានចំនួន ១៥ខ្សែ មានប្រវែង ២៤៧២៥ម៉ែត្រ

១-ខ្សែទី១÷ស្ថិតក្នុងភូមិធ្នង់ មានប្រវែង ១៤៧៣ម៉ែត្រ

២-ខ្សែទី២÷ស្ថិតក្នុងភូមិច្រេស មានប្រវែង ៩៩១ម៉ែត្រ

៣-ខ្សែទី៣÷តភ្ជាប់ពីភូមិជាខ្លាង ដល់ព្រៃឬស្សី ដែលកាត់តាមភូមិច្រាស មានប្រវែង ២៤១១ម៉ែត្រ

៤-ខ្សែទី៤÷តភ្ជាប់ពីភូមិព្រៃឬស្សីដល់ជាខ្លាង កាត់តាមភូមិជាខ្លាងសីម៉ា និងឆ្កែកូន មានប្រវែង ៥២២៣ម៉ែត្រ

៥-ខ្សែទី៥÷ស្ថិតក្នុងភូមិដូនយូ មានប្រវែង ២៧៩០ម៉ែត្រ

៦-ខ្សែទី៦÷ស្ថិតក្នុងភូមិដូនយូ មានប្រវែង ២១៩៤ម៉ែត្រ

៨-ខ្សែទី៨÷ស្ថិតក្នុងភូមិធ្នង់ មានប្រវែង ២០០២ម៉ែត្រ

៩-ខ្សែទី៩÷ស្ថិតក្នុងភូមិជាខ្លាង មានប្រវែង ១៣៤៨ម៉ែត្រ

១០-ខ្សែទី១០÷ស្ថិតក្នុងភូមិជាខ្លាង មានប្រវែង ២៤០៤ម៉ែត្រ

១១-ខ្សែទី១១÷ស្ថិតក្នុងភូមិកូនឆ្កែ មានប្រវែង ៧៦៦ម៉ែត្រ

១២-ខ្សែទី១២÷ស្ថិតក្នុងភូមិកូនឆ្កែ មានប្រវែង ៨៧៦ម៉ែត្រ

១៣-ខ្សែទី១៣÷ស្ថិតក្នុងភូមិកូនឆ្កែ មានប្រវែង ៥៥៩ម៉ែត្រ

១៤-ខ្សែទី១៤÷ស្ថិតក្នុងភូមិកូនឆ្កែ មានប្រវែង ១០៨៨ម៉ែត្រ

១៥-ខ្សែទី១៥÷តភ្ជាប់ពីភូមិជាខ្លាងសីម៉ា ដល់ឃុំត្របែក ដែលកាត់តាមភូមិខ្លាញារ មានប្រវែង ៤០០០ម៉ែត្រ

១-ខ្សែទី១÷ស្ថិតក្នុងភូមិធ្នង់ មានប្រវែង ៨០០ម៉ែត្រ

២-ខ្សែទី២÷ស្ថិតក្នុងភូមិច្រេស មានប្រវែង ៧០០ម៉ែត្រ

៣-ខ្សែទី៣÷ស្ថិតក្នុងភូមិធ្នង់ មានប្រវែង ៥០០ម៉ែត្រ

៤-ខ្សែទី៤÷ស្ថិតក្នុងភូមិដូនយូ មានប្រវែង ៦៥០ម៉ែត្រ

រូបភាពទី៧÷ស្ថានភាពបណ្ដាញផ្លូវក្នុងឃុំជាខ្លាង

ផ្លូវជាតិលេខ៨(កៅស៊ូ)	ផ្លូវដីស(ផ្លូវចូលភូមិ)

ផែនទី៦÷ហេដ្ឋារចនាសម្ព័នឃុំជាខ្លាង ស្រុកស្វាយអន្ទរ

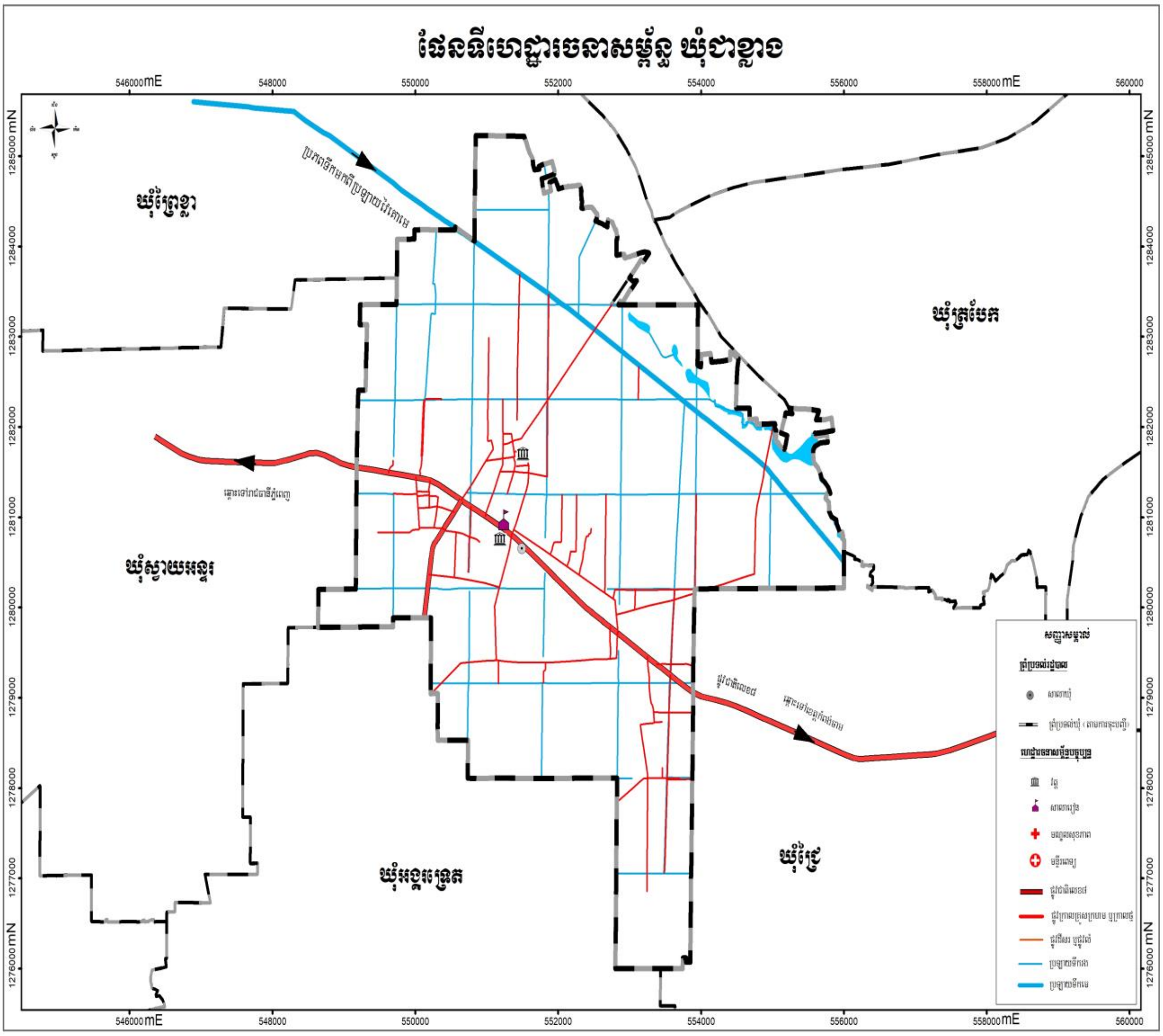

១.២.៤.បរិក្ខាសាធារណៈ

ក. ស្ថានភាពប្រើប្រាស់អគ្គិសនី

យោងតាមឯកសារព័ត៌មានស្ថានភាពឃុំជាខ្លាងស្តីពីសេដ្ឋកិច្ច សង្គមកិច្ច ឆ្នាំ ២០១៧ បានឱ្យដឹងថា ក្នុងឆ្នាំ ២០១៧ ប្រជាពលរដ្ឋដែលបានប្រើប្រាស់បណ្តាញអគ្គិសនីភាគច្រើននៅតាមបណ្តោយផ្លូវជាតិលេខ ៨ ជាពិសេសនៅតំបន់ទីប្រជុំជន និងនៅជាប់ផ្លូវជាតិលេខ ៨ ប្រមាណ ១ ៨៥២ គ្រួសារ ស្មើនឹង ៨៨ ភាគរយ។ ចំណែកប្រជាជនដែលរស់នៅឆ្ងាយពីបណ្តាញផ្លូវជាតិលេខ ៨ ប្រើប្រាស់អាគុយ១៤៧ គ្រួសារ ស្មើនឹង៧ ភាគរយ រីឯប្រជាជនតិចតួចបានប្រើប្រាស់បន្ទះសូឡាមានចំនួន ១១៦ គ្រួសារ ស្មើនឹង ៥ ភាគរយ ដូចមានក្នុងតារាងសង្ខេបខាងក្រោម។

តារាងទី១៨÷ស្ថិតិគ្រួសារដែលប្រើប្រាស់បណ្តាញអគ្គិសនី

ល.រ	ប្រភេទ	ចំនួនគ្រួសារ	ភាគរយ
១	ផ្ទះបំភ្លឺដោយសារបណ្តាញអគ្គិសនី	១ ៨៥២	៨៨
២	ផ្ទះបំភ្លឺដោយអាគុយ	១៤៧	៧
៣	ផ្ទះបំភ្លឺដោយបន្ទះសូឡា	១១៦	៥

ប្រភព÷*ឯកសារព័ត៌មានស្ថានភាពឃុំជាខ្លាងស្តីពីសេដ្ឋកិច្ច សង្គមកិច្ច ឆ្នាំ២០១៧ នៃមន្ទីរផែនការខេត្ត*

រូបភាពទី៨÷បណ្តាញអគ្គិសនី

បង្គោលខ្សែបណ្តាញអគ្គិសនីក្នុងឃុំជាខ្លាង

ខ. ប្រព័ន្ធទឹកស្អាត

យោងតាមឯកសារព័ត៌មានស្ថានភាពឃុំជាខ្លាងស្តីពីសេដ្ឋកិច្ច សង្គមកិច្ច ឆ្នាំ ២០១៧ បានឱ្យដឹងថា ក្នុងឆ្នាំ ២០១៧ ប្រជាពលរដ្ឋបានប្រើប្រាស់ទឹកអណ្តូង អណ្តូងចម្រុះ ទឹកម៉ាស៊ីនឬទឹកបរិសុទ្ធ និងឧបករណ៍ចម្រុះទឹកស្អាតនៅឃុំជាខ្លាង ជាពិសេសនៅតាមតំបន់ទីប្រជុំជននិងនៅជាប់ផ្លូវជាតិប្រមាណ ២ ៧៦៣ គ្រួសារ ស្មើនឹង ៥០ ភាគរយ ដូចមានតាមតារាងសង្ខេបខាងក្រោម។

តារាងទី១៩÷ស្ថិតិគ្រួសារដែលប្រើប្រាស់បណ្តាញទឹក

ល.រ	ប្រភេទ	ចំនួនគ្រួសារ	ភាគរយ
១	ទឹកអណ្តូងស្នប់ អណ្តូងចម្រុះ	២ ៧៦៣	៥០
២	ទឹកម៉ាស៊ីនឬទឹកបរិសុទ្ធ	៩០	២
៣	ឧបករណ៍ចម្រុះទឹកស្អាត	២ ២៨៤	៤១
៤	ទទួលទានទឹកដាំពុះ	៣៨៩	៧

ប្រភព÷ *ឯកសារព័ត៌មានស្ថានភាពឃុំជាខ្លាងស្តីពីសេដ្ឋកិច្ច សង្គមកិច្ច ឆ្នាំ២០១៧ នៃមន្ទីរផែនការខេត្ត*

រូបភាពទី៩÷បណ្តាញទឹក

អណ្តូងស្នប់របស់សហគមន៍នៅក្នុងឃុំជាខ្លាង

១.៣. ស្ថានភាពនៃការប្រើប្រាស់ដីបច្ចុប្បន្ន

១.៣.១.ស្ថានភាពកាន់កាប់ និងគ្រប់គ្រងដី

ផែនទី៧÷ ប្រើប្រាស់ដីបច្ចុប្បន្នសាមញ្ញ

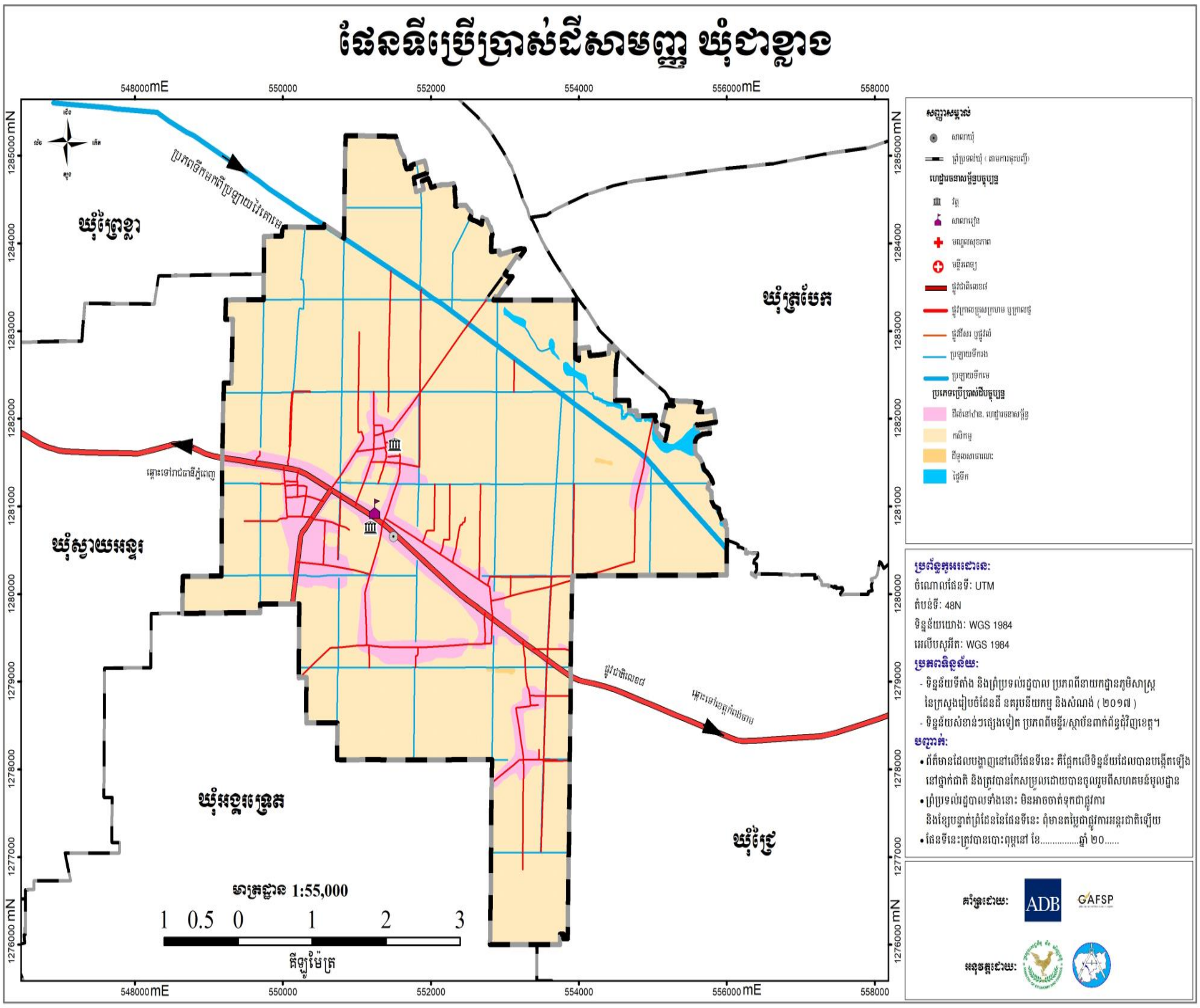

ផែនទីប្រើប្រាស់ដីលម្អិត ឃុំជាងខ្លាង

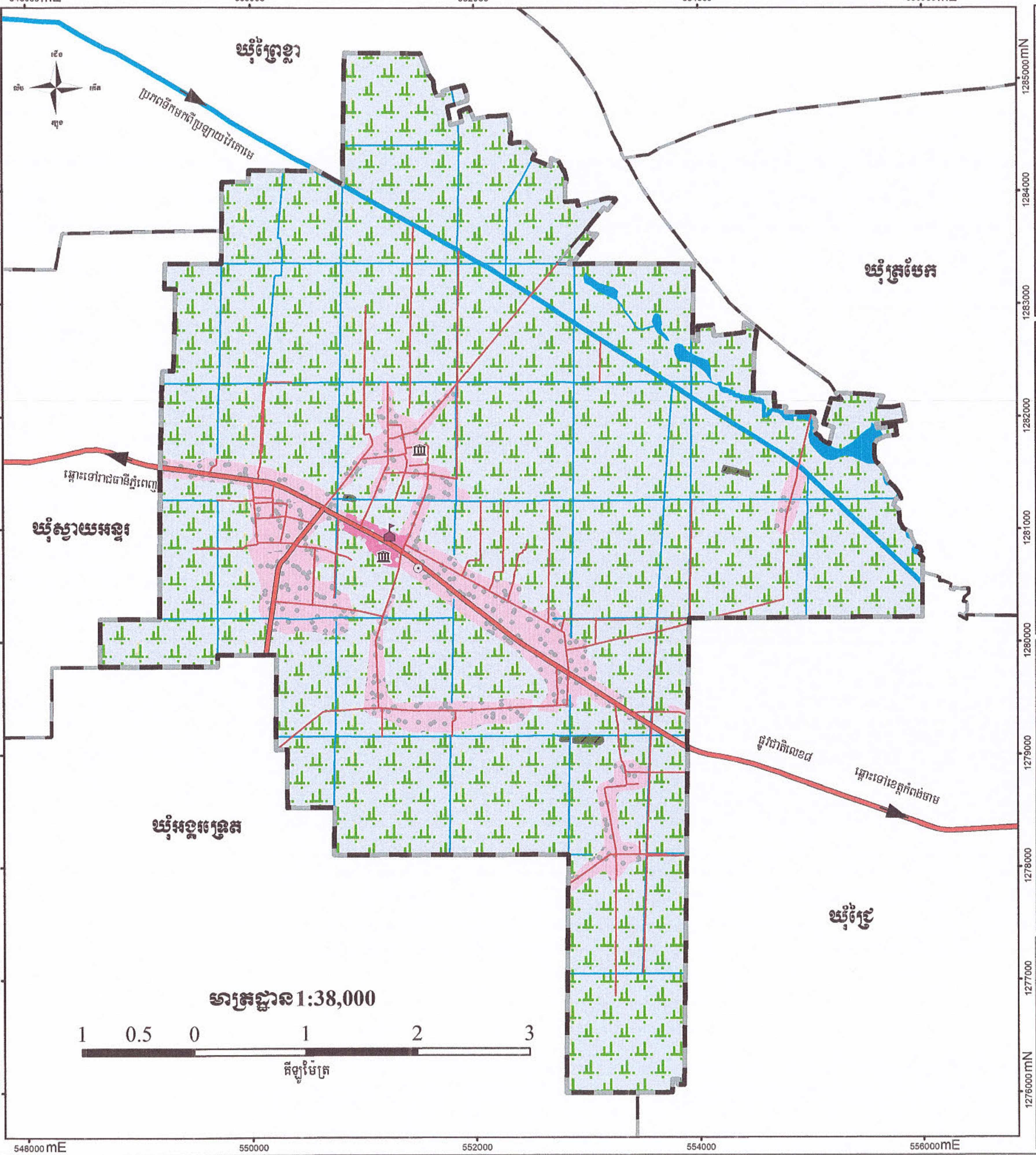

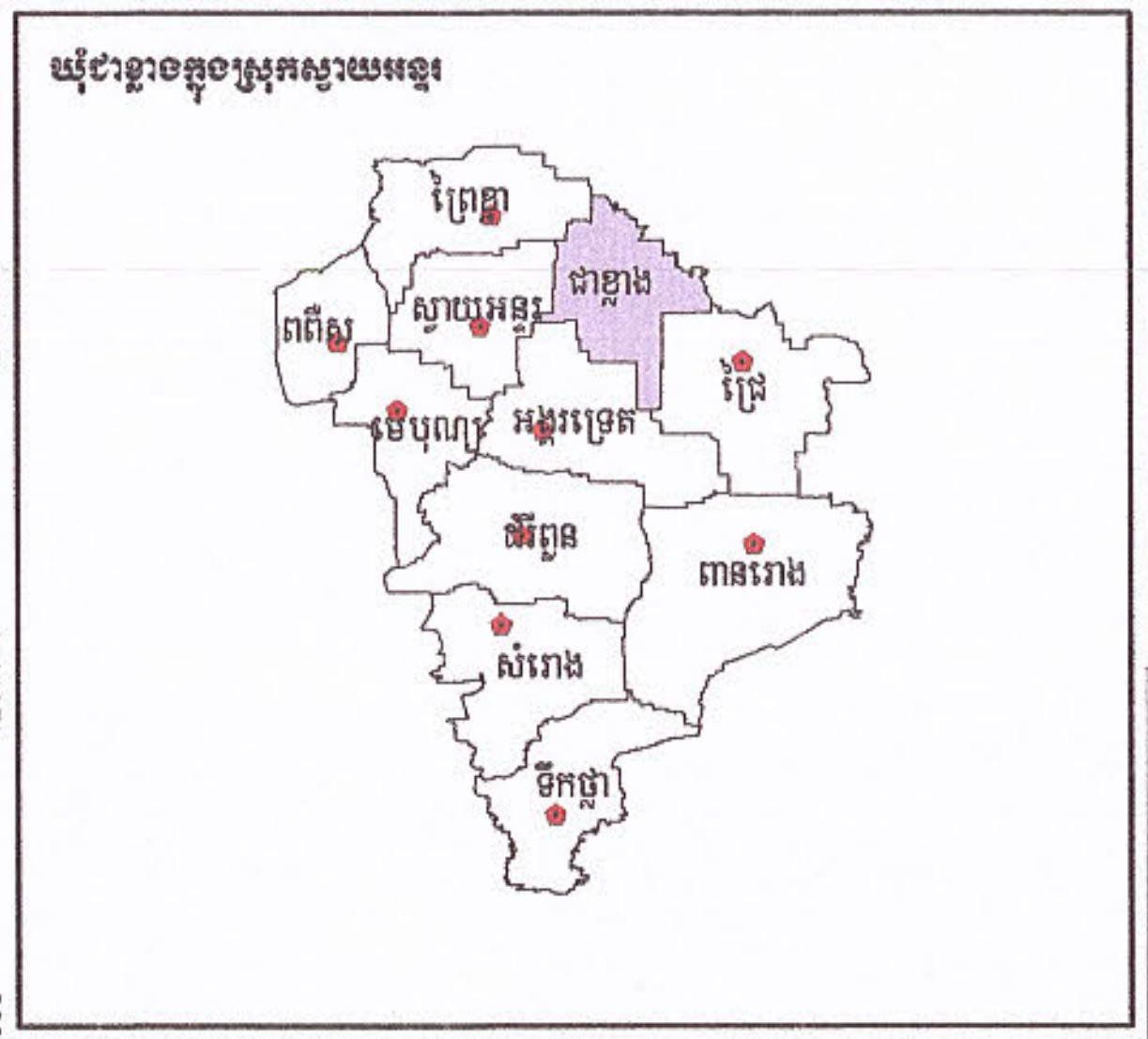

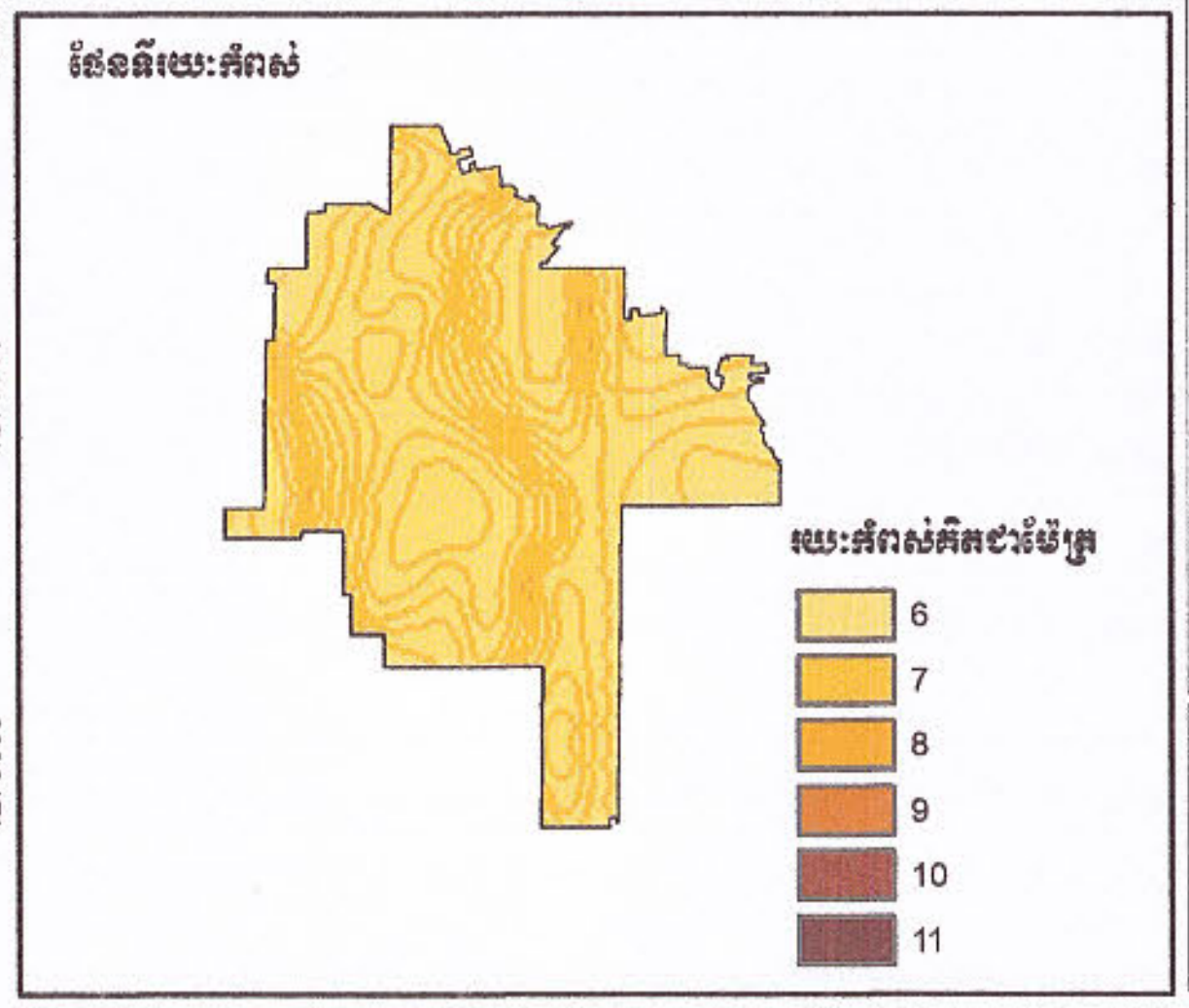

សញ្ញាសម្គាល់

- សាលាឃុំ
- ព្រំប្រទល់ឃុំ (តាមការចុះបញ្ជី)

ហេដ្ឋារចនាសម្ព័ន្ធបច្ចុប្បន្ន

- វត្ត
- សាលារៀន
- មណ្ឌលសុខភាព
- មន្ទីរពេទ្យ
- ផ្លូវជាតិលេខ៨
- ផ្លូវក្រាលគ្រួសក្រហម ឬក្រាលថ្ម
- ផ្លូវដីសរ ឬផ្លូវលំ
- ប្រឡាយទឹករង
- ប្រឡាយទឹកមេ

ប្រភេទប្រើប្រាស់ដីបច្ចុប្បន្ន

- ដីលំនៅឋានទីប្រជុំជន
- ដីលំនៅឋានភូមិ
- ដីស្រែវស្សា
- ដីទូលសាធារណៈ
- បឹង

ប្រព័ន្ធកូអរដោនេ:

ចំណោលផែនទី: UTM

តំបន់ទី: 48N

ទិន្នន័យយោង: WGS 1984

អេលីបសូអ៊ីត: WGS 1984

ប្រភពទិន្នន័យ:

- ទិន្នន័យទីតាំង និងព្រំប្រទល់រដ្ឋបាល ប្រភពពីនាយកដ្ឋានភូមិសាស្ត្រ នៃក្រសួងរៀបចំដែនដី នគរូបនីយកម្ម និងសំណង់ (២០១៧)
- ទិន្នន័យសំខាន់ៗផ្សេងទៀត ប្រភពពីមន្ទីរ/ស្ថាប័នពាក់ព័ន្ធជុំវិញខេត្ត។

បញ្ជាក់:

- ព័ត៌មានដែលបង្ហាញនៅលើផែនទីនេះ គឺផ្អែកលើទិន្នន័យដែលបានបង្កើតឡើង នៅថ្នាក់ជាតិ និងត្រូវបានកែសម្រួលដោយបានចូលរួមពីសហគមន៍មូលដ្ឋាន
- ព្រំប្រទល់រដ្ឋបាលទាំងនោះ មិនអាចចាត់ទុកជាផ្លូវការ និងខ្សែបន្ទាត់ព្រំដែននៃផែនទីនេះ ពុំមានតម្លៃជាផ្លូវការអន្តរជាតិឡើយ
- ផែនទីនេះត្រូវបានបោះពុម្ពនៅ ខែ..............ឆ្នាំ ២០......

គាំទ្រដោយ: ADB GAFSP

អនុវត្តដោយ:

លេខ:.................................

បានឃើញ និងឯកភាព

ធ្វើនៅឃុំជាងខ្លាង ថ្ងៃ..................ខែ..............ឆ្នាំ..............សក ព.ស២៥៦...

ត្រូវនឹងថ្ងៃទី ១៨ ខែ វិច្ឆិកា ឆ្នាំ ២០២០

មេឃុំជាងខ្លាង

អុប_ស៊ាត

តារាងទី២០÷ តារាងរាយលម្អិតតាមប្រភេទការប្រើប្រាស់ដីបច្ចុប្បន្ន

ណាត់ថ្នាក់ប្រើប្រាស់ដី (តាមបច្ចេកទេស)	ចំណាត់ថ្នាក់ប្រើប្រាស់ដី (តាមមូលដ្ឋាន)	ក្រឡាផ្ទៃ(ហិកតា)	ភាគរយ	ផ្សេង
ក.ដីលំនៅឋាន និងហេដ្ឋារចនាសម្ព័ន្ធ		៣៦៤	១១	
ដីលំនៅឋាន ទីប្រជុំជន	ដីផ្សារ	១៤		រួមទាំងផ្លូវ
ដីលំនៅឋាន ភូមិ	ដីភូមិ	៣៥០		រួមទាំងផ្លូវនិងប្រឡាយ
ខ. ដីកសិកម្ម		២៩០៧	៨០	
ដីស្រែវស្សា	ដីស្រែ	២ ៩០៧		រួមទាំងផ្លូវនិងប្រឡាយ
គ. ផ្ទៃទឹក និងខ្សែទឹក		២៥	៨	
ដីបឹង	ដីបឹង	២៥		បឹងខ្លាពារ
សរុប		៣ ៣០០	១០០	

ក. ដីលំនៅឋាន និងហេដ្ឋារចនាសម្ព័ន្ធ÷

- **ដីលំនៅឋាន ទីប្រជុំជន÷**

ដីលំនៅឋាន ទីប្រជុំជន គឺជាដីត្រូវបានប្រើប្រាស់សម្រាប់លំនៅឋានដែលប្រមូលផ្តុំគ្នានៅក្នុងទីប្រជុំជន ហើយជាកន្លែងផ្តល់សេវាកម្ម ដូចជាលក់ដូរទំនិញ ជាងជួសជុល អាហារដ្ឋាន ភេសជ្ជៈដ្ឋាន សេវាសុខភាព សេវាអប់រំ។ល។ ព្រមទាំងមានទីតាំងផ្សារណាត់លក់ដូរបន្លែ សាច់មួយកន្លែងផងដែរ។ នៅក្នុងឃុំជាខ្លាង ដីលំនៅឋាន ទីប្រជុំជនស្ថិតនៅតាមដងផ្លូវជាតិលេខ ៨ មួយកន្លែង មានភូមិចំនួន០២គឺ ភូមិច្រេស និងភូមិឆ្កែកូន។ ដីលំនៅឋាន ទីប្រជុំជន គឺជាដីដែលបានកាន់កាប់ដោយប្រជាពលរដ្ឋ(ដីកម្មសិទ្ធិឯកជន)មានទំហំផ្ទៃដីចំនួន ១៤ ហិកតា ត្រូវបានចុះបញ្ជីកាន់កាប់ជាប្រព័ន្ធរួចរាល់១០០%។

រូបភាពទី១០÷ដីលំនៅឋាន ទីប្រជុំជន

ទិដ្ឋភាពដីលំនៅឋាន ទីប្រជុំជន

- **ដីលំនៅឋាន ភូមិ៖**

ដីលំនៅឋាន ភូមិ គឺជាដីត្រូវបានប្រើប្រាស់សម្រាប់លំនៅឋានមានលាយសួនដំណាំ និងឈើហូបផ្លែ។ នៅក្នុងឃុំជាខ្លាង ដីលំនៅឋាន ភូមិ ស្ថិតនៅតាមដងផ្លូវជាតិលេខ ៨ មានចំនួន០៤ ភូមិ គឺ ភូមិជ្រៃសីម៉ា ភូមិឆ្កែកូន ភូមិព្រៃកឬស្សី ភូមិធ្នង់ និងតំបន់ទី ១ ស្ថិតនៅតាមដីសរចំណុចវត្តជាខ្លាងគឺ ភូមិជាខ្លាង តំបន់ទី ២ នៅត្រង់ចំណុចភូមិខ្លាពារ និងតំបន់ទី៣ចំណុចភូមិដូនយូរ។ ដីលំនៅឋាន ភូមិ គឺជាដីដែលបានកាន់កាប់ដោយប្រជាពលរដ្ឋ (ដីកម្មសិទ្ធឯកជន) មានទំហំផ្ទៃដីសរុបចំនួន ៣៥០ ហិកតាត្រូវបានចុះបញ្ជីកាន់កាប់ជាប្រព័ន្ធរួចរាល់ ១០០%។

រូបភាពទី១១៖ដីលំនៅឋាន ភូមិ

ទិដ្ឋភាពដីលំនៅឋាន ភូមិ

ខ. ដីកសិកម្ម៖

- ដីស្រែវស្សា៖

នៅក្នុងឃុំជាខ្លាង ដីស្រែមានវិសាលភាពគ្របដណ្តប់ស្ទើរតែពេញដែនដីរបស់ឃុំ លើកលែងតែដីតិចតួចប្រើប្រាស់ជាដីលំនៅឋានភូមិ ដីលំនៅឋានទីប្រជុំជន និងហេដ្ឋារចនាសម្ព័ន្ធប៉ុណ្ណោះហើយបច្ចុប្បន្ននេះត្រូវបានប្រើប្រាស់សម្រាប់ការធ្វើកសិកម្មដំណាំស្រូវមិនទាន់អស់សក្តានុពលនៅឡើយគឺ បានតែនៅរដូវវស្សាធ្វើ ដែលពឹងផ្អែកទៅលើទឹកភ្លៀងប៉ុណ្ណោះ។ ដីស្រែវស្សាគឺជាដីដែលបានកាន់កាប់ ដោយប្រជាពលរដ្ឋ (ដីកម្មសិទ្ធឯកជន) មានទំហំផ្ទៃដីចំនួន២ ៩០៧ ហិកតា ជាប្រភេទដីខ្សាច់អណ្តែង និងកន្លែងខ្លះមានលាយដីអាចកណ្តុរទៀតផង ត្រូវបានចុះបញ្ជីកាន់កាប់ជាប្រព័ន្ធរួចរាល់ ១០០%។

រូបភាពទី១២÷ដីស្រែវស្សា

វាលស្រែរដូវច្រូតកាត់	វាលស្រែរដូវដកស្ទូង	វាលស្រែក្រោយច្រូតកាត់

១.៣.២.ផលិតកម្មកសិកម្ម

ក. ផលិតកម្មដំណាំស្បៀង

តាមរបាយការណ៍ស្តីពីការវិភាគប្រព័ន្ធក្សេត្រ-បរិស្ថាន បានឱ្យដឹងថា បច្ចុប្បន្ននៅក្នុងឃុំជាខ្លាង មានដំណាំស្រូវ ជាដំណាំសំខាន់ទី ១ មានដំណាំឈើហូបផ្លែជាដំណាំសំខាន់ទី២ និងបន្លែជាដំណាំសំខាន់ទី ៣។ ដំណាំស្រូវត្រូវបានផលិតនៅលើដីស្រែវស្សាទំហំ ២ ៩០៧ កតា ជាប្រភេទដីខ្សាច់ នៅក្នុងតំបន់ទី ១ និងតំបន់ទី ៣ និងនៅក្នុងតំបន់ទី ២ ជាប្រភេទដីខ្សាច់ ដែលជាទូទៅរកឃើញថាដីនៅក្នុងឃុំជាខ្លាងជា ដីមានជីជាតិ។ ប្រជាពលរដ្ឋភាគច្រើនធ្វើស្រែតែមួយដងនៅរដូវវស្សា និងមានធ្វើស្រែបង្កើនរដូវតិចតួច(ធ្វើ ២ ដងក្នុងមួយឆ្នាំ) ដែលពឹងផ្អែកទៅលើប្រភពទឹកភ្លៀង ៦០% និងប្រព័ន្ធប្រឡាយ ៤០% ដោយប្រើប្រាស់ពូជស្រូវអ៊ីអ៊ែរ ៥០៤ ផ្ការំដួល ហើយទទួលបានទិន្នផលស្រូវគិតជាមធ្យម ៣ តោន /ហិកតា។ ទន្ទឹមនេះបានឱ្យដឹងទៀតថា បរិមាណផលស្រូវប្រចាំឆ្នាំ ២០១៧ របស់ឃុំជាខ្លាង ប្រហែល ៨ ៧២១ តោនដែលក្នុងនោះមានប្រមាណ ៨២៩ គីឡូក្រាម សម្រាប់ប្រជាពលរដ្ឋមួយនាក់។ ប៉ុន្តែដោយសារឃុំពុំមានទិន្នន័យអំពីផលស្រូវដែលត្រូវបានលក់ចេញក្នុងឆ្នាំ ២០១៧ តែយើងបានដឹងតាមរយៈផែនការអភិវឌ្ឍន៍វិស័យកសិកម្ម ខេត្តព្រៃវែង ថាប្រជាពលរដ្ឋមួយនាក់ត្រូវការអង្ករ ១៤៣ គីឡូក្រាមសម្រាប់ហូបគ្រប់គ្រាន់ក្នុងមួយឆ្នាំ ដែលក្នុងនោះបានឱ្យដឹងទៀតថាការប្រែក្លាយពីស្រូវទៅជាអង្ករមានទម្ងន់តែ ៦៤ %នៃទម្ងន់ស្រូវប៉ុណ្ណោះ ដូចនេះក្នុងឆ្នាំ ២០១៧ ឃុំជាខ្លាង ត្រូវការស្រូវទុកហូបចុកមានចំនួនប្រមាណ ១ ៥០៤ តោន និងបើតាមការវិភាគសេដ្ឋកិច្ចដំណាំស្រូវនៃរបាយការណ៍វិភាគប្រព័ន្ធក្សេត្រ-បរិស្ថាន បានឱ្យដឹងថា ក្នុងដីស្រែមួយហិកតាត្រូវការពូជស្រូវអ៊ីអ៊ែរ(៥០៤) ចំនួន ៣០០គីឡូក្រាម ដូច្នេះដីស្រែក្នុងឃុំទាំងអស់ត្រូវការពូជស្រូវចំនួនប្រមាណ ៨៧២ តោន។ តាមការគណនាខាងលើបានឱ្យយើងសន្និដ្ឋានបានថា ឃុំជាខ្លាង មានបរិមាណផលស្រូវបរិមាណ ៦ ៣៤៥ តោន សម្រាប់ការលក់ចេញ ដែលក្នុងនោះបានឱ្យដឹងទៀតថា ស្រូវអ៊ីអ៊ែរ (៥០៤) ក្នុងមួយគីឡូក្រាម មានតម្លៃជាមធ្យម ៨០០ រៀលដែលអាចរកឃើញថាឃុំជាខ្លាង បានចំណូលពីការលក់ស្រូវ ក្នុងឆ្នាំ ២០១៧ មានប្រហាក់ប្រហែល ៥ ០៧៥ លានរៀល។

តារាងទី២១÷តារាងអធិប្បាយពីឧបស័គ្គ និងឱកាសលើដំណាំស្មៀង

ឱកាស	ឧបស័គ្គ
- មានដីស្រែធំទូលាយ - ស្ថានភាពដីស្រែជាវាលទំនាប អាចមានលទ្ធភាពនាំទឹកពីប្រភពទឹកទន្លេ បឹង មកផ្គត់ផ្គង់ការស្រោចស្រព ដើម្បីធ្វើស្រែបង្កើនរដូវ២-៣ដងក្នុងមួយឆ្នាំបាន - មានប្រព័ន្ធប្រឡាយស្រាប់ - មានកម្លាំងពលកម្មច្រើន - មានគោលការណ៍ជាយុទ្ធសាស្រ្តរបស់រាជរដ្ឋាភិបាលក្នុង ការពង្រឹងតួនាទីលើវិស័យកសិកម្ម - មានគោលនយោបាយស្ដីពីការជំរុញផលិតកម្មស្រូវ និងការនាំចេញអង្ករ របស់រាជរដ្ឋាភិបាល។	- ដីខ្វះជីជាតិ - ភាពរាំងស្ងួត - សត្វល្អិតបំផ្លាញ និងជំងឺលើដំណាំស្រូវ - ប្រើប្រាស់ពូជស្រូវតាមទម្លាប់ - ខ្វះបច្ចេកទេសប្រើប្រាស់ជីគីមី និងថ្នាំកសិកម្ម - ខ្វះបច្ចេកទេសដាំ និងថែទាំដំណាំស្រូវ - ប្រព័ន្ធប្រឡាយមានស្រាប់រងការខូចខាត (រាក់) - ខ្វះកម្លាំងពលកម្ម(ចំណាកស្រុកច្រើន

រូបភាពទី១៣÷ផលិតផលដំណាំស្មៀង

សកម្មភាពដឹកជញ្ជូនផលស្រូវវស្សាក្រោយច្រូតកាត់បោកបែនដោយគ្រឿងយន្ត

ខ. ផលិតកម្មដំណាំរួមផ្សំ

ដំណាំរួមផ្សំនៅក្នុងឃុំជាខ្លាង បច្ចុប្បន្នមិនមានសក្តានុពលខ្លាំងក្លានោះទេគឺគ្រាន់តែមានដំណាំ ឈើហូបផ្លែ និងបន្លែបង្កាតិចតួចដែលត្រូវបានដាំជាលក្ខណៈគ្រួសារនៅលើដីជុំវិញលំនៅឋានក្នុងដីភូមិសម្រាប់ការហូបចុក និងលក់ខ្លះៗតែប៉ុណ្ណោះ។ ដំណាំរួមផ្សំទាំងនោះរួមមានឈើហូបផ្លែ ដូង ចេក ត្នោត និងបន្លែត្រកួន សណ្តែក ននោង ល្ពៅ ដំឡូង ជាដើម។ ដំណាំរួមផ្សំទាំងអស់នេះត្រូវបានស្រោចស្រពដោយប្រើប្រាស់ប្រភពទឹកភ្លៀង និងអណ្តូងស្នប់ទឹកក្រោមដី។

តារាងទី២២÷អធិប្បាយពីឧបស័គ្គ និងឱកាសលើដំណាំស្មៀង

ឱកាស	ឧបស័គ្គ
- មានដីនៅជុំវិញលំនៅឋាន - មានប្រភពទឹកភ្លៀង ទឹកស្រះ និងទឹកក្រោមដីសម្រាប់ការស្រោចស្រព - ប្រជាពលរដ្ឋមានការយល់ដឹងពីសារៈប្រយោជន៍នៃដំណាំរួមផ្សំដែលអាចជួយផ្គត់ផ្គង់ដល់ការហូបចុក ដោះស្រាយដល់ជីវភាពរស់នៅប្រចាំថ្ងៃ កាត់បន្ថយបានលើការចំណាយ។	- មានដីតិចតួចនៅជុំវិញលំនៅឋាន - ដីខ្វះជីជាតិ - ខ្វះទឹកស្រោចស្រពនៅរដូវប្រាំង - ការយល់ដឹងពីបច្ចេកទេសដាំដំណាំរបស់ប្រជាពលរដ្ឋនៅមានកម្រិត ។

រូបភាពទី១៤÷ដំណាំរួមផ្សំ

ដំណាំចម្រុះជុំវិញលំនៅឋាន ភូមិ

គ. ផលិតកម្មដំណាំឧស្សាហកម្ម

ដំណាំឧស្សាហកម្ម គឺជាដំណាំកសិកម្មដែលទទួលបានផលិតផលជាវត្ថុធាតុដើមយកទៅបម្រើឱ្យឧស្សាកម្ម ដែលបច្ចុប្បន្ន នៅក្នុងឃុំជាខ្លាងពុំមានដាំដំណាំប្រភេទនេះទេ ដោយសារស្ថានភាពដីនៅក្នុងឃុំជាខ្លាង ជាវាលទំនាបសមស្របជាមួយដំណាំស្រូវ មិនអំណោយផលដល់ការដាំដំណាំឧស្សាហកម្មឡើយ។

១.៣.៣ ធនធានធម្មជាតិ

ក. ធនធានព្រៃឈើ

បច្ចុប្បន្ននេះ នៅក្នុងឃុំជាខ្លាង ពុំមានដីព្រៃឈើនោះទេ តែបើតាមរបាយការណ៍ការវិភាគប្រព័ន្ធកេ្សត្រ-បរិស្ថាន បានឱ្យដឹងថា កាលពី ១០ ឆ្នាំមុន មានគ្រួសាររហូតដល់ ៩០% ប្រើប្រាស់ឧសសម្រាប់ដុតចំអិនអាហារ និងមានគ្រួសារខ្លះទៀតរុករកស្លឹកបាស សម្រាប់ហូបជាអាហារ។ ទន្ទឹមនេះរបាយការណ៍បានឱ្យដឹងទៀតថា ក្រោយ១០ឆ្នាំមកដល់ពេលនេះ ចំនួនគ្រួសារទៅរុករកអនុផលព្រៃឈើមានការថយចុះ ដោយសារការកៀរផ្ទៃដីស្រែត្រូវរំលាយដំបូកក្នុងស្រែ។

តារាងទី២៣÷អធិប្បាយពីឧបស័គ្គ និងឱកាសធនធានព្រៃឈើ

ឱកាស	ឧបស័គ្គ
- មានច្បាប់ស្តីពីព្រៃឈើដែលបានកំណត់ករណីយកិច្ចរបស់ប្រជាពលរដ្ឋក្នុងការចូលរួមដាំដើមឈើ - មានការលើកទឹកចិត្តពីរាជរដ្ឋាភិបាលដល់ការចូល រួមដាំដើមឈើរបស់ប្រជាពលរដ្ឋ - មានការផ្តល់នូវជំនួយបច្ចេកទេសដាំដើមឈើពី រដ្ឋបាលព្រៃឈើ។ - មានដីតាមដងផ្លូវសាធារណៈប្រព័ន្ធប្រឡាយ សាលារៀន មណ្ឌលសុខភាព វត្តអារាមតាមភូមិ ដែលអាចដាំដើមឈើបាន ។	- មានការកាប់ឈើសម្រាប់ធ្វើជាឧសដុត និងប្រើប្រាស់ផ្សេងៗ - ការយល់ដឹងរបស់ប្រជាពលរដ្ឋអំពីផលប្រយោជន៍នៃដើមឈើនៅមានកម្រិត - ការអនុវត្តច្បាប់ព្រៃឈើនៅមិនទាន់បានពេញលេញ - ការផ្សព្វផ្សាយច្បាប់ពុំទាន់បានទូលំទូលាយនៅឡើយ

ខ. ធនធានជលផល

តាមរបាយការណ៍ការវិភាគប្រព័ន្ធកេ្សត្រ-បរិស្ថាន បានឱ្យដឹងថា នៅក្នុងឃុំជាខ្លាង កាលពី ១០ ឆ្នាំមុន មានគ្រួសារខ្លះរុករកអនុផលជីវចម្រុះដូចជា ត្រកួន កំប្លោក ព្រលិត និងបន្លែធម្មជាតិផ្សេងទៀត ព្រមទាំងត្រីស្រែ សម្រាប់ហូបជាជាអាហារហើយ ក្រោយ១០ឆ្នាំមកដល់ពេលនេះ ចំនួនគ្រួសារទៅរុករកអនុផលទាំងនេះមានការថយចុះ ជាពិសេសត្រីស្រែ ដោយសារការប្រើប្រាស់ថ្នាំពុលនឹងជីគីមីកសិកម្ម និងការប្រើប្រាស់ឧបករណ៍នេសាទខុសច្បាប់។

តារាងទី២៤÷តារាងអធិប្បាយពីឧបស័គ្គ និងឱកាស

ឱកាស	ឧបស័គ្គ
- មានដីស្រែធំទូលាយអំណោយផលដល់ធនធានជលផល - មានប្រព័ន្ធប្រឡាយអំណោយផលដល់ធនធានជលផល - មានការគាំទ្រនិងផ្សព្វផ្សាយអំពីវារីវប្បកម្មពីក្រសួងកសិកម្មជូនដល់កសិករ។	- មានការប្រើប្រាស់ជីគីមី និងថ្នាំសម្លាប់សត្វល្អិតមិនសមស្រប នាំឱ្យមានការថយចុះបរិមាណត្រីស្រែ - ការនេសាទខុសច្បាប់។

គ. ធនធានរ៉ែ

នៅក្នុងឃុំជាខ្លាង មិនមានទិន្នន័យពីជំនាញពាក់ព័ន្ធអំណះអំណាងពីវត្តមានធនធានរ៉ែនៅក្នុងឃុំគួរឱ្យកត់សម្គាល់បាននោះទេ គឺជាក់ស្តែងឃើញមានតែវាលស្រែគ្របដណ្តប់ស្ទើរទូទាំងឃុំប៉ុណ្ណោះ។

១.៤. ទីផ្សារ និងខ្សែសង្វាក់ផលិតផល

១.៤.១. ទីផ្សារ និងតម្លៃកសិផល អនុផលព្រៃឈើ និងផលនេសាទ

បច្ចុប្បន្នឃុំជាខ្លាង មានតែផលិតផលស្រូវមួយមុខគត់ ដែលអាចផលិតបាននាំយកទៅរកទីផ្សារសល់ពីការហូបចុក ហើយផលិតផលស្រូវដែលអាចនាំទៅរកទីផ្សារមានតែពីរប្រភេទប៉ុណ្ណោះគឺស្រូវ អ៊ីអ៊ែរ ៥០៤ (IR 504) និងស្រូវផ្ការំដួល។ បើយោងតាមរបាយការណ៍ស្តីពីការវិភាគប្រព័ន្ធក្សេត្រ-បរិស្ថាន ឃុំជាខ្លាង ឆ្នាំ២០១៧ បានឱ្យដឹងថាស្រូវប្រភេទអ៊ីអ៊ែរ៥០៤ មានទីផ្សារនៅប្រទេសវៀតណាម ដែលប្រជាពលរដ្ឋតែងតែលក់តាមរយៈឈ្មួញមកទទួលទិញដល់ក្នុងឃុំមានតម្លៃត្រឹម ៨០០ រៀល ក្នុងមួយ គីឡូក្រាម ចំណែកស្រូវផ្ការំដួល មានទីផ្សារនៅក្នុងប្រទេស និងទីផ្សារក្រៅប្រទេសរួមមាន ប្រទេស វៀតណាមនឹងប្រទេសថៃ ដែលប្រជាពលរដ្ឋតែងតែលក់តាមរយៈឈ្មួញមកទទួលទិញដល់ក្នុងឃុំដែរ តែ មានតម្លៃ ១ ០០០ រៀល ក្នុងមួយគីឡូក្រាម។

តារាងទី២៥÷ស្ថិតិផលិតផលស្រូវ និងតម្លៃ

ល.រ	ប្រភេទផលិតផលស្រូវ	ឯកតា	តម្លៃជារៀល	ទីផ្សារ	
				ក្នុងស្រុក	ក្រៅប្រទេស
១	អ៊ីអ៊ែរ ៥០៤	១ គ.ក	៨០០		វៀតណាម
២	ផ្ការំដួល	១ គ.ក	១០០០		វៀតណាម

១.៤.២. ខ្សែសង្វាក់ និងចរាចរផលិតផល

តាមរបាយការណ៍ស្ដីពីការវិភាគប្រព័ន្ធកេ្សត្រ-បរិស្ថានឃុំជាខ្លាង ឆ្នាំ២០១៧ បានឱ្យដឹងថា បច្ចុប្បន្ន នៅក្នុងឃុំជាខ្លាង ការផលិតដំណាំស្រូវរហូតដល់បានផលលក់ចេញគឺ ត្រូវដំណើរការតាមខ្សែសង្វាក់ជាបន្ត បន្ទាប់ដូចជាការផលិតដំណាំស្រូវផ្ការំដួល ដោយចាប់ផ្ដើមពីការត្រៀមពូជស្រូវដែលភាគច្រើនមានរក្សាទុក ដោយខ្លួនឯង និងមានការទិញចូលតិចតួចប្រមាណ ១៥%ប៉ុណ្ណោះ ហើយមានការរៀបចំដី រួមទាំងការ ថែទាំមានការដាក់ជីនិងបាញ់ថ្នាំសម្លាប់សត្វល្អិត រហូតដល់ច្រូតកាត់ដែលប្រើដោយគ្រឿងយន្ត។ ផលស្រូវ ដែលបានត្រូវបានហាលសម្ងួតទុកពូជនិងទុកផ្គត់ផ្គង់ការហូបចុកប្រមាណ២០% ចំណែកផលស្រូវនៅសើម ដែលនៅសល់ប្រមាណ៨០%យកទៅលក់ឱ្យឈ្មួញនៅតាមដងផ្លូវក្នុងឃុំបានតម្លៃ ១ ០០០ រៀល ក្នុងមួយ គីឡូក្រាម ហើយឈ្មួញបន្តលក់ឱ្យឈ្មួញទី២ បានតម្លៃ១ ០១០រៀលក្នុងមួយគីឡូក្រាម យកទៅកិនកែច្នៃជា អង្ករនាំទៅទីផ្សារក្នុងប្រទេស និងទីផ្សារក្រៅប្រទេស។ ចំពោះស្រូវអ៊ីអែរ ៥០៤ វិញ ពូជត្រូវទិញចូល ប្រមាណ ៩០% ឯណោះ ហើយផលស្រូវដែលទទួលបានត្រូវបានហាលសម្ងួតទុកពូជនិងទុកផ្គត់ផ្គង់ការ ហូបចុកប្រមាណ២០% ចំណែកផលស្រូវនៅសើមដែលសល់ប្រមាណ ៨០%យកទៅលក់ឱ្យឈ្មួញនៅ តាមដងផ្លូវក្នុងឃុំបានតម្លៃត្រឹមតែ ៨០០ រៀលក្នុងមួយគីឡូក្រាម ហើយមួយចំនួនទៀតឈ្មួញបន្តយកទៅ លក់ដល់ព្រំដែនវៀតណាមនិងមួយចំនួនបន្តលក់ឱ្យម៉ាស៊ីនកិនស្រូវបានតម្លៃ៨២០រៀលក្នុងមួយគីឡូក្រាម។

រូបភាពទី១៥÷ការដឹកជញ្ជូន

កសិករដឹកស្រូវពីស្រែទៅលក់ឱ្យឈ្មួញ	ឈ្មួញទទួលទិញស្រូវនាំចេញទៅប្រទេសវៀតណាម

ដ្យាក្រាមទី៣÷ ខ្សែសង្វាក់តម្លៃ

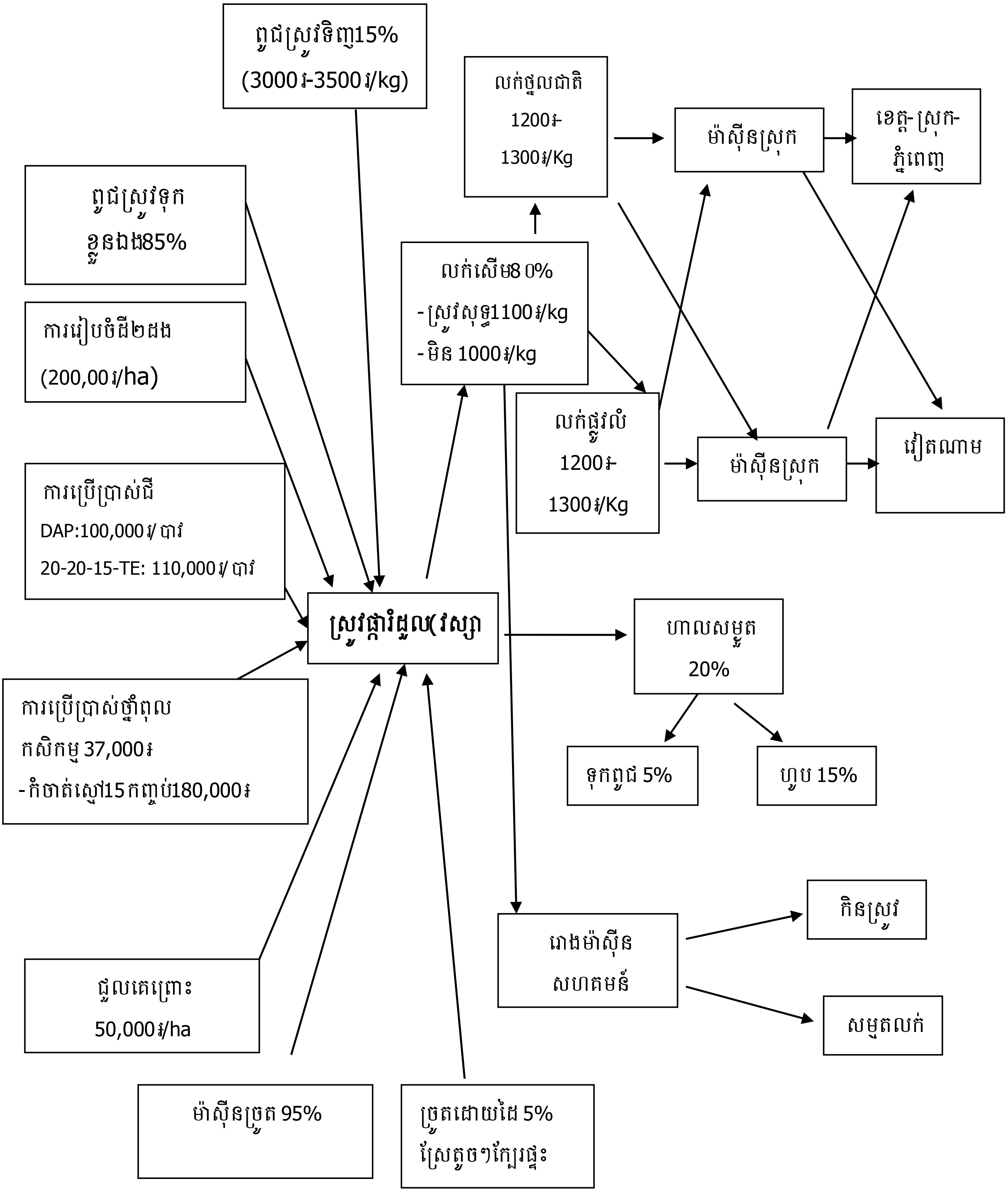

ប្រភព÷*របាយការណ៍ស្តីពីការវិភាគប្រព័ន្ធកេ្សត្រ- បរិស្ថាន ឃុំជាខ្លាង ឆ្នាំ២០១៧*

ដ្យាក្រាមទី៤÷ ខ្សែសង្វាក់តម្លៃ

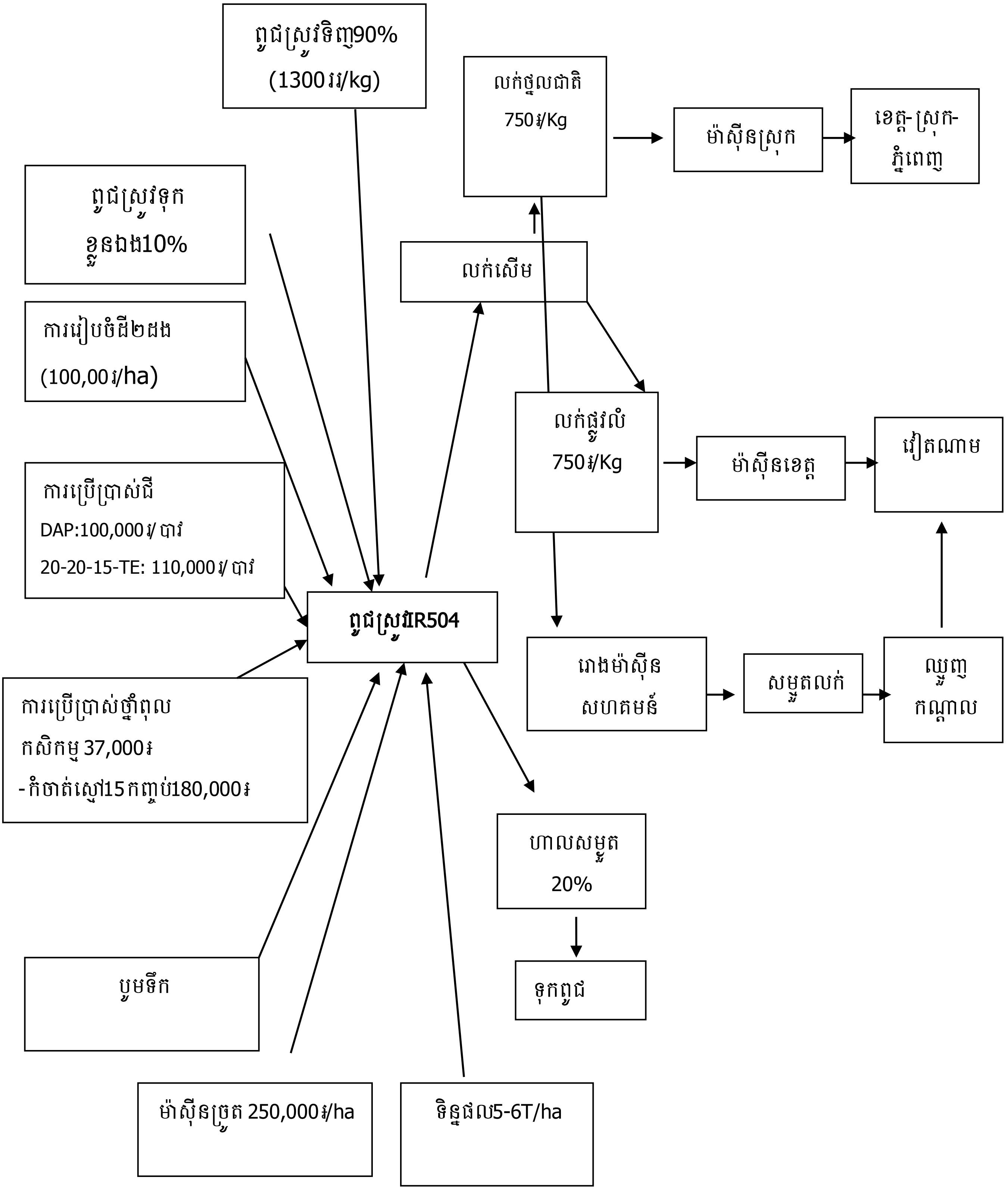

ប្រភព÷*របាយការណ៍ស្តីពីការវិភាគប្រព័ន្ធកេ្សត្រ- បរិស្ថាន ឃុំជាខ្លាង ឆ្នាំ២០១៧*

១.៤.៣. ឱកាស និងឧបសគ្គនៃទីផ្សារ និងខ្សែសង្វាក់ផលិតផល

តារាងទី២៦÷ អធិប្បាយពីឧបសគ្គ និងឱកាស

ឱកាស	ឧបសគ្គ
- មានឈ្មួញមកទិញដល់កន្លែង - មានសេវាកម្មជួលគ្រឿងយន្តកសិកម្ម (ភ្ជួររាស់ ច្រូតកាត់) - មានភាពងាយស្រួលក្នុងការដឹកជញ្ជូនផលិតផលស្រូវ	- កសិករទិញជីពីឯកជន - កសិករលក់ស្រូវឱ្យឈ្មួញកណ្តាល - ឈ្មួញជាអ្នកកំណត់តម្លៃស្រូវ - ឈ្មួញកណ្តាលយកជី ថ្នាំ និងប្រេងមកបណ្តាក់ដោយគិតការប្រាក់ខ្ពស់រហូតដល់២%ក្នុងមួយខែហើយទូទាត់នៅពេលប្រមូលផល - កសិករប្រើពូជទុកខ្លួនឯងច្រើនជំនាន់ - ធាតុចូលកសិកម្មថ្លៃខ្ពស់

ជំពូក ២÷ ការវិភាគ តម្រូវការ សក្តានុពល និងឱកាស សម្រាប់អនាគត

២.១. តម្រូវការសម្រាប់អនាគត

២.១.១.ផែនការអភិវឌ្ឍឃុំ

ក. ផែនការអភិវឌ្ឍឃុំ៥ឆ្នាំ (២០១៧-២០២២)

ផែនការអភិវឌ្ឍន៍ឃុំ ៥ ឆ្នាំ គឺជាមធ្យោបាយយ៉ាងសំខាន់របស់រដ្ឋបាលថ្នាក់ក្រោមជាតិ ដែលត្រូវប្រើប្រាស់ សម្រាប់កំណត់អំពីបញ្ហា តម្រូវការជាអាទិភាពយ៉ាងពិតប្រាកដរបស់មូលដ្ឋាន និងយុទ្ធសាស្ត្រនានា ដើម្បីដោះស្រាយនូវបញ្ហាប្រឈមទាំងនោះសំដៅឆ្លើយតបទៅនឹងតម្រូវការជាអាទិភាពរបស់ប្រជាពលរដ្ឋក្នុងឃុំយ៉ាងមានប្រសិទ្ធភាពតាមរយៈការរៀបចំឱ្យមានតារាងក្របខ័ណ្ឌអភិវឌ្ឍន៍ឃុំមួយ មានរយៈពេលប្រាំឆ្នាំសម្រាប់អាណត្តិក្រុមប្រឹក្សាឃុំ។ តារាងក្របខ័ណ្ឌអភិវឌ្ឍន៍ឃុំនេះ បានរំលេចនូវចក្ខុវិស័យអភិវឌ្ឍន៍ដែលជាទស្សនៈរបស់ក្រុមប្រឹក្សាចង់ បានការប្រែប្រួលជីវភាពរស់នៅរបស់ប្រជាពលរដ្ឋខ្លួនឱ្យបានស្របតាមចក្ខុ-វិស័យរបស់រាជរដ្ឋាភិបាល ហើយដើម្បីសម្រេចបាននូវចក្ខុវិស័យនេះ ក៏បានរំលេចឱ្យឃើញពីគោលបំណងអភិវឌ្ឍន៍ ដែលជាលទ្ធផលរួមរបស់ក្រុមប្រឹក្សាចង់បានព្រមទាំងគោលដៅអភិវឌ្ឍន៍ ដែលជាលទ្ធផលនានារបស់ក្រុមប្រឹក្សាចង់បានតាមវិស័យនីមួយៗ។ ទន្ទឹមនេះក៏បានរំលេចឱ្យឃើញនូវយុទ្ធសាស្ត្រអភិវឌ្ឍន៍ ដែលជាការកំណត់នូវវិធីសាស្ត្រឬសកម្មភាពត្រូវអនុវត្ត ដើម្បីសម្រេចបានគោលដៅអភិវឌ្ឍន៍នីមួយៗខាងលើ។

ចំណែកឃុំជាខ្លាង ក្រុមប្រឹក្សាឃុំក្នុងអាណត្តិ ២០១៨-២០២២ ក៏បានរៀបចំឱ្យមានផែនការអភិវឌ្ឍន៍ឃុំរយៈពេលប្រាំឆ្នាំរបស់ខ្លួន ដែលក្នុងនោះបានលើកឡើងពីគម្រោងវិនិយោគរយៈពេលប្រាំឆ្នាំទៅក្នុងតារាងក្របខ័ណ្ឌអភិវឌ្ឍន៍ឃុំដូចមានខ្លឹមសារដែលក្រុមការងារបានដកស្រង់បញ្ចូលក្នុងតារាងខាងក្រោម÷

តារាងទី២៧÷ ការកំណត់តម្រូវការនៃការអភិវឌ្ឍន៍ គោលដៅ និងយុទ្ធសាស្ត្រ

តម្រូវការនៃការអភិវឌ្ឍន៍	ប្រភពឯកសារ	គោលដៅនៃការអភិវឌ្ឍន៍	យុទ្ធសាស្ត្រនៃការអភិវឌ្ឍន៍	សកម្មភាពជាអាទិភាព	លេខរៀងនៅលើផែនទី
១	២	៣	៤	៥	៦
១.ហេដ្ឋារចនាសម្ព័ន្ធ	សៀវភៅផែនការអភិវឌ្ឍន៍ឃុំ២០១៧-២០២២	ប្រជាពលរដ្ឋក្នុងឃុំមានផ្លូវល្អសម្រាប់ធ្វើដំណើរ និងចរាចរទំនិញ	-ជួសជុលផ្លូវលំ និងក្រាលខ្សាច់ភ្នំ -ដាក់លូកាត់ផ្លូវ	-ជួសជុលផ្លូវក្រាលគ្រួសក្រហម	
២. ប្រព័ន្ធធារាសាស្ត្រ	សៀវភៅផែនការអភិវឌ្ឍន៍ឃុំ២០១៧-២០២២	ប្រជាពលរដ្ឋអាចមានប្រព័ន្ធធារាសាស្ត្រសម្រាប់ធនាបរិមាណប្រភពទឹកគ្រប់គ្រាន់	-ជួសជុលប្រឡាយទឹក -សាងសង់ទ្វារទឹក -សាងសង់ប្រព័ន្ធធារាសាស្ត្របន្ថែម	-ជីកប្រឡាយ -សាងសង់ទ្វារទឹក -ស្តារប្រឡាយស្រោចស្រព -ពង្រឹងគណៈកម្មការគ្រប់គ្រងធារាសាស្ត្រ	

តម្រូវការនៃការអភិវឌ្ឍន៍	ប្រភពឯកសារ	គោលដៅនៃការអភិវឌ្ឍន៍	យុទ្ធសាស្ត្រនៃការអភិវឌ្ឍន៍	សកម្មភាពជាអាទិភាព	លេខរៀងនៅលើផែនទី
៣.ផលិតផលដំណាំរួមផ្សំគ្រប់ប្រភេទ និងបច្ចេកទេសចិញ្ចឹមមាន់ ទា ត្រី	សៀវភៅផែនការអភិវឌ្ឍន៍ឃុំ២០១៧-២០២២	-ប្រជាពលរដ្ឋទទួលបានចំណេះដឹងបន្ថែមពីការបណ្តុះបណ្តាលដំណាំនិងបន្លែគ្រប់មុខ ហើយបណ្តុះបណ្តាលចិញ្ចឹមជ្រូក ចិញ្ចឹមត្រី	-បណ្តុះបណ្តាលបច្ចេកទេសចិញ្ចឹមមាន់ ទា និងត្រី	-រៀនវគ្គខ្លីពីការដាំដំណាំ -ស្តារប្រឡាយ	
៤.បង្កើនទិន្នផលស្រូវ	សៀវភៅផែនការអភិវឌ្ឍន៍ឃុំ២០១៧-២០២២	-ប្រជាពលរដ្ឋទទួលបានចំណេះដឹងបន្ថែមពីដំណាំស្រូវ,ប្រើប្រាស់ជីគីមី,ផលិតផលជី កំប៉ុស្តិ៍,បណ្តុះបណ្តាល IPM	-បង្កើនទិន្នផលស្រូវ	-បណ្តុះបណ្តាលដំណាំស្រូវ -ប្រើប្រាស់ជីគីមី -ផលិតជីកំប៉ុស្តិ៍	
៥.កុមារអាយុដល់វ័យសិក្សា និងយុវជនត្រូវបានចូលរៀនសូត្របញ្ចប់	សៀវភៅផែនការអភិវឌ្ឍន៍ឃុំ២០១៧-២០២២	-កុមារប្រមាណ៦០០នាក់បានចូលរៀននៅថ្នាក់បឋមសិក្សា -ផ្តល់មធ្យោបាយធ្វើដំណើរដល់សិស្សក្រីក្រចំនួន៥០នាក់	ជំរុញកុមារគ្រប់អាយុឱ្យបានចូលរៀនគ្រប់គ្នា-	-បង្កើតថ្នាក់មតេយ្យ -ផ្តល់គ្រូមតេយ្យ បឋម អនុនិងវិទ្យាល័យ -ការផ្សព្វផ្សាយឱ្យឳពុកម្តាយឱ្យកូនចូលរៀន -ផ្តល់សម្ភារៈសិក្សាដល់សិស្សក្រីក្រ	
៦.មណ្ឌលសុខភាព	សៀវភៅផែនការអភិវឌ្ឍន៍ឃុំ២០១៧-២០២២	-បង្កើនការយកចិត្តទុកដាក់ទៅលើការពិនិត្យ និងសម្រាប់នៅមណ្ឌលសុខភាព	ផ្សព្វផ្សាយពីសារៈប្រយោជន៍នៃការពិនិត្យផ្ទៃពោះ	-ផ្តល់សេវានៅមូលដ្ឋានផ្តល់ថ្នាំបង្ការ ពិនិត្យផ្ទៃពោះ ពន្យាកំណើត អប់រំសុខភាព -ផ្សព្វផ្សាយពីសារៈប្រយោជន៍នៃការពិនិត្យផ្ទៃពោះចំនួន១៥លើក	
៧.ច្បាប់ប្រឆាំងអំពើហឹង្សា	សៀវភៅផែនការអភិវឌ្ឍន៍ឃុំ២០១៧-២០២២	-ប្រជាពលរដ្ឋទទួលបានចំណេះដឹងបន្ថែមពីការផ្សព្វផ្សាយច្បាប់ប្រឆាំងអំពើហឹង្សាក្នុងគ្រួសារនិងសិទ្ធិមនុស្សដល់ប្រជាពលរដ្ឋ	-បង្កើនចំណេះដឹងច្បាប់ទប់ស្កាត់អំពើហឹង្សាក្នុងគ្រួសារនិងការគោរពសិទ្ធិមនុស្ស	-ផ្សព្វផ្សាយតាមរយៈទូរទស្សន៍ កាសែត វិទ្យុ	
៨.លុបបំបាត់កាត់បន្ថយទំនាស់ដីធ្លី	សៀវភៅផែនការអភិវឌ្ឍន៍ឃុំ២០១៧-២០២២	-ប្រជាពលរដ្ឋទទួលបានចំណេះដឹងពីការផ្សព្វផ្សាយច្បាប់ភូមិបាល -ប្លង់កម្មសិទ្ធិដីធ្លីជូនប្រជាពលរដ្ឋ	-បង្កើនចំណេះដឹងច្បាប់ភូមិបាល	-ផ្តល់ប័ណ្ណកម្មសិទ្ធិដីធ្លី -ផ្សព្វផ្សាយច្បាប់ភូមិបាល -ជំរុញប្រជាពលរដ្ឋធ្វើរបង និងព្រំដីឱ្យបានច្បាស់លាស់	
៩.លុបបំបាត់នេសាទខុសច្បាប់	សៀវភៅផែនការអភិវឌ្ឍន៍ឃុំ២០១៧-២០២២	-ប្រជាពលរដ្ឋទទួលបានចំណេះដឹងពីការផ្សព្វផ្សាយច្បាប់ជលផល និងឧបករណ៍នេសាទសាមញ្ញ	បង្កើនចំណេះដឹងច្បាប់ជលផល	-ជំរុញការនេសាទសាមញ្ញ	

ខ. គម្រោងអភិវឌ្ឍន៍ផ្សេងៗទៀត

ផែនទី៩÷គម្រោងវិនិយោគ ៥ឆ្នាំ

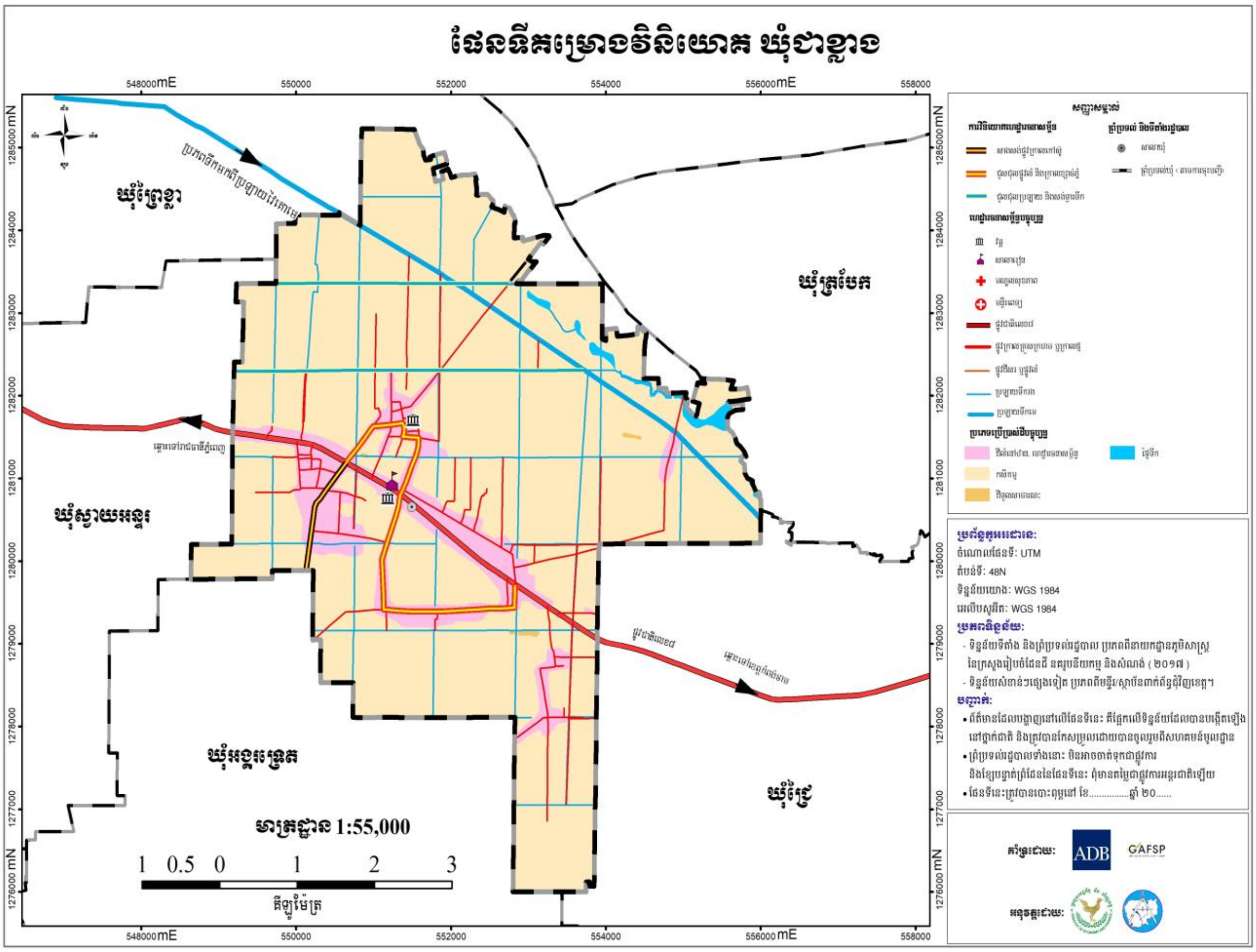

២.១.២.ចំណោលប្រជាសាស្ត្រគិតទៅដល់ឆ្នាំ២០៣២

ការព្យាករណ៍ពីកំណើនប្រជាជន ជាចំនុចសំខាន់ណាស់សម្រាប់ការរៀបចំផែនការប្រើប្រាស់ដីនៅក្នុងឃុំជាខ្លាង ដែលអាចឱ្យយើងដឹងមុននូវចំនួនប្រជាជនក្នុងឃុំក្នុងរយៈពេល១៥ ឆ្នាំខាងមុខដ៏វែង អត្រាកំណើនជាមធ្យមរបស់ប្រជាពលរដ្ឋនៅក្នុងឃុំដែលបានបង្ហាញក្នុងជំពូកទី ១ បានឱ្យដឹងគឺ ១,៧៥% ដូច្នេះ ប្រជាពលរដ្ឋក្នុងឃុំ នឹងមានការកើនឡើងរហូតដល់ឆ្នាំ ២០៣២ ត្រូវបានធ្វើចំណោលតាមរយៈការ គណនាដូចខាងក្រោម÷

-ចំនួនប្រជាជនសរុបក្នុងឆ្នាំ ២០១៧ គឺ ៩ ២៥១ នាក់

-អត្រាកំណើនមធ្យមប្រចាំឆ្នាំៈ ១,៧៥%

-ចំនួនប្រជាជនកើនឡើងក្នុងរយៈពេល១ឆ្នាំៈ ៩ ២៥១ នាក់ x ១,៧៥% = ១៦២ នាក់/ ឆ្នាំ

-ក្នុងរយៈពេល១៥ឆ្នាំខាងមុខប្រជាជនកើនឡើងបានៈ ១៦២នាក់/ឆ្នាំ x ១៥ ឆ្នាំ = ២ ៤៣០ នាក់

-ដូច្នេះប្រជាជនសរុបក្នុងរយៈពេល១៥ឆ្នាំខាងមុខមានៈ ៩ ២៥១នាក់ +២ ៤៣០នាក់

= ១១ ៦៨១នាក់

ចំណែកចំនួនគ្រួសារក្នុងឃុំ នឹងមានការកើនឡើងនៅក្នុងឆ្នាំ ២០៣២ ត្រូវបានធ្វើចំណោលតាមរយៈការគណនាដូចខាងក្រោម÷

- ចំនួនប្រជាជនសរុបក្នុងឆ្នាំ ២០១៧ គឺ ៩ ២៥១ នាក់
- ចំនួនគ្រួសារសរុបក្នុងឆ្នាំ ២០១៧ គឺ ២ ៧៦៣ គ្រួសារ
- ចំនួនសមាជិកមធ្យមក្នុងមួយគ្រួសារក្នុងឆ្នាំ ២០១៧ គឺៈ

៩ ២៥១ នាក់ / ២ ៧៦៣គ្រួសារ = ៣,៣ នាក់/ គ្រួសារ

- ក្នុងរយៈពេល១៥ឆ្នាំខាងមុខចំនួនគ្រួសារកើនឡើងបានៈ

២ ៤៣៦នាក់ / ៣,៣នាក់/ គ្រួសារ = ៧២៨ គ្រួសារ

- **ដូច្នេះចំនួនគ្រួសារសរុបក្នុងរយៈពេល១៥ឆ្នាំខាងមុខទៀតមានៈ**

២ ៧៦៣ គ្រួសារ + ៧២៨ គ្រួសារ = ៣ ៤៩១ គ្រួសារ

តារាងទី២៨÷ចំណោលប្រជាសាស្ត្រនៃចំនួនគ្រួសារ និងប្រជាជនសរុប(០៥ឆ្នាំ)

ឆ្នាំ	ចំនួនគ្រួសារ	ចំនួនប្រជាជន	
		សរុប	ស្រី
២០១៧	២ ៧៦៣	៩ ២៥១	៤ ៧៤២
២០២២	២ ៨៣៥	១០ ០៦១	៥ ៣៧៣
២០២៧	៣ ២៤៨	១០ ៨៧១	៥ ៦៦៥
២០៣២	៣ ៤៩១	១១ ៦៨១	៥ ៩៣៦

តារាងទី២៩÷ចំណោលប្រជាសាស្ត្រតាមក្រុមអាយុ

ស្ថិតិតាមក្រុមអាយុ(ឆ្នាំ)	ឆ្នាំ ២០២២ (នាក់)		ឆ្នាំ ២០២៧ (នាក់)		ឆ្នាំ ២០៣២ (នាក់)		ផ្សេងៗ
	សរុប	ស្រី	សរុប	ស្រី	សរុប	ស្រី	
អាយុ០-២	៨៧៩	៤៥៦	៩១៥	៤៦៧	៩៥១	៤៧៨	
អាយុ៣-៤	៤៥០	១៤៤	៥១០	១៦៧	៥៧០	១៩០	
អាយុ៥	២៩៥	១៣៧	៣១៥	១៤៧	៣២៥	១៥៧	
អាយុ៦	១៥៥	៩៨	២៥៥	១១៨	៣៥៥	១៣៨	
អាយុ៧-១១	១ ១៥៥	៧៣៨	១ ១៩៧	៧៥៨	១ ២៣៩	៧៧៨	
អាយុ១២-១៤	៧៨៥	៤០៨	៨២៥	៤២០	៨៧៤	៤៣២	
អាយុ១៥-១៧	៧៩៤	៤៤៣	៨៥០	៤៥៧	៩១៥	៤៧៤	

ស្ថិតិតាមក្រុមអាយុ(ឆ្នាំ)	ឆ្នាំ ២០២២ (នាក់)		ឆ្នាំ ២០២៧ (នាក់)		ឆ្នាំ ២០៣២ (នាក់)		ផ្សេងៗ
	សរុប	ស្រី	សរុប	ស្រី	សរុប	ស្រី	
អាយុ១៨-២៤	៧៥៦	៣៩៨	៨៩៩	៤០៥	១ ០៤២	៤១២	
អាយុ២៥-៣៥	៦៧៧	៣២២	៧០០	៣៤០	៧២៣	៣៥៨	
អាយុ៣៦-៤៥	១ ៧៥៦	៩១៥	១ ៨៣៥	៩៤៥	១ ៩១៤	៩៧៥	
អាយុ៤៦-៦០	១ ០១១	៤៧៧	១ ១៥៩	៥០៣	១ ៣០២	៥២៩	
អាយុ៦១ឆ្នាំឡើង	១ ៣៤៨	៨៣៧	១ ៤១១	៩៣៨	១ ៤៧៤	១ ០១៥	
ចំនួនប្រជាពលរដ្ឋសរុប	១០ ០៦១	៥ ៣៧៣	១០ ៨៧១	៥ ៦៦៥	១១ ៦៨១	៥ ៩៣៦	

២.១.៣.តម្រូវការដីធ្លីជាមូលដ្ឋាន

ក. តម្រូវការដីលំនៅឋាន÷

ចំពោះដីលំនៅឋានសំដៅទៅលើដីសម្រាប់សង់ផ្ទះ និងសម្រាប់សួនដំណាំជុំវិញផ្ទះតាមគ្រួសារនៅតាមភូមិ និងនៅទីប្រជុំជនសម្រាប់ការសាងសង់តែប៉ុណ្ណោះ។ ក្នុងឆ្នាំ ២០១៧ ដែលជាឆ្នាំគោលយើងបានដឹងថាដីលំនៅឋានមានទំហំ ៣៦៤ **ហិកតា** និងមានគ្រួសារ សរុបចំនួន **២ ៧៦៣ គ្រួសារ** គឺជាស្ថានភាពរស់នៅរបស់ប្រជាជនមានភាពសមស្របមិនមានបញ្ហាពីការខ្វះដី សម្រាប់លំនៅឋានឡើយលើកលែងតែគ្រួសារមួយចំនួនតូចគឺស្មើចំនួន ១៩ គ្រួសារប៉ុណ្ណោះ ដែលមិនមានដីសម្រាប់សាងសង់លំនៅឋានហើយបច្ចុប្បន្នមានចំនួន ១២ គ្រួសារ កំពុងរស់នៅលើដីចំណីប្រឡាយជាដីសាធារណៈ និងមានចំនួន ២ គ្រួសារ កំពុងរស់នៅលើដីកម្មសិទ្ធរបស់អ្នកដ៏ទៃ (យោងតាមទិន្នន័យក្នុងជំពូកទី១ ត្រង់ចំណុច ១.៣.១ អំពីការកាន់កាប់និងគ្រប់គ្រងការប្រើប្រាស់ដី) ដែលត្រូវយកចិត្តទុកដាក់ដោះស្រាយជូនតាមរយៈដីសម្បទានដី សង្គមកិច្ចមាននៅទីតាំងក្រៅឃុំតាមការសម្រេចច របស់គណៈកម្មាធិការសម្បទានដីសង្គមកិច្ចនៅក្នុងឃុំជាខ្លាង (ពុំមានដីឯកជនរបស់រដ្ឋសម្រាប់គោលដៅសម្បទានសង្គមកិច្ច) ព្រមទាំងមានចំនួន ៥ គ្រួសារ កំពុងរស់នៅជាមួយឪពុកម្តាយ ដែលអាចរស់នៅស្នងបន្តពីឪពុកម្តាយបាន។

ក្នុងឆ្នាំ២០១៧ ផ្ទៃដីលំនៅឋានជាមធ្យមសម្រាប់មួយគ្រួសារមានចំនួន÷

៣៦៤ ហិកតា / ២ ៧៦៣គ្រួសារ = 0,១៣ ហិកតា/គ្រួសារ

តែបើតាមអនុក្រឹត្យលេខ ១៩ ស្តីពីសម្បទានដីសង្គមកិច្ច ចែងតម្រូវឱ្យមានដីលំនៅឋានយ៉ាងច្រើន 0,២៥ហិកតា ក្នុងមួយគ្រួសារ ដែលអាចប្រើប្រាស់សម្រាប់ដោះស្រាយជូន ១២ គ្រួសារដែលគ្មានដីពិតប្រាកដសម្រាប់លំនៅឋានដើម្បីអាចទទួលបានដីសម្បទានសង្គមកិច្ចពីរដ្ឋ ដែលមាននៅទីតាំងផ្សេងពីឃុំជាខ្លាងនេះ។

ដូច្នេះដើម្បីធានានិរន្តរភាពនៃការរស់នៅដូចបច្ចុប្បន្ន ចំពោះប្រជាជនដែលមានកំណើនក្នុងរយៈពេល ១៥ឆ្នាំ ខាងមុខ ត្រូវការដោះស្រាយដីសម្រាប់លំនៅឋានមួយចំនួនតាមការគណនាដូចខាងក្រោម÷

-ក្នុងរយៈពេល១៥ឆ្នាំខាងមុខប្រជាជនកើនឡើងចំនួនៈ ២ ៤៣៦ នាក់

-ចំនួនសមាជិកមធ្យមក្នុងមួយគ្រួសារមានៈ ៣,៣ នាក់/គ្រួសារ

-តម្រូវការដីលំនៅឋានក្នុង១គ្រួសារមានចំនួន ០,១២ ហិកតា/គ្រួសារ

-ក្នុងរយៈពេល១៥ឆ្នាំខាងមុខចំនួនគ្រួសារកើនឡើងបានៈ

២ ៤៣៦ នាក់ / ៣,៣ នាក់/គ្រួសារ = ៧៣៨ គ្រួសារ

-ក្នុងរយៈពេល១៥ឆ្នាំ (២០១៧-២០៣២) ដីលំនៅឋានត្រូវកើនឡើងៈ

៧២៨ គ្រួសារ x ០,១៣ហិកតា/គ្រួសារ = ៩៥ ហិកតា

-ដូច្នេះរហូតដល់ឆ្នាំ ២០៣២ ដីលំនៅឋាននៅក្នុងឃុំជាខ្លាងត្រូវកើនឡើងដល់ៈ

៣៦៤ហិកតា + ៩៥ហិកតា = ៤៥៩ហិកតា

-ចំណែកការដោះស្រាយដីលំនៅឋានជូនគ្រួសារដែលគ្មានដីពិតប្រាកដចំនួន ១២ គ្រួសារតាមរយៈសម្បទានសង្គមកិច្ចមានចំនួនៈ **១២ គ្រួសារ x ០,២៥ ហិកតា/គ្រួសារ = ៣ ហិកតា**

តារាងទី៣០÷ តម្រូវការដីសម្រាប់លំនៅឋានក្នុងឆ្នាំ២០៣២

បរិយាយ	២០១៧ បច្ចុប្បន្ន	អនាគត ២០៣២	បម្រែបម្រួលតម្រូវការដី
គ្រួសារ	២ ៧៦៣ គ្រួសារ	៣ ៤៩១ គ្រួសារ	៧២៨ គ្រួសារ
តម្រូវការដីលំនៅឋាន	៣៦៤ ហិកតា	៤៥៩ ហិកតា	៩៥ ហិកតា

ខ. ដីកសិកម្ម

ចំពោះដីកសិកម្មសំដៅទៅលើដីសម្រាប់ធ្វើស្រែវស្សា និងដីចំការដំណាំ តែសម្រាប់ឃុំជាខ្លាង នេះដីកសិកម្មគឺជាដីស្រែតែប៉ុណ្ណោះ ពីព្រោះនៅក្នុងឃុំជាខ្លាងពុំមានដីចំការឡើយគឺមានតែដីប្រជាពលរដ្ឋដាំដំណាំរួមផ្សំតិចតួចនៅជុំវិញផ្ទះដែលបានចាត់ចូលជាដីភូមិរួចហើយ។ នៅក្នុងឆ្នាំ ២០១៧ ដែលជាឆ្នាំគោលយើងបានដឹងថា ដីកសិកម្មមានទំហំ **២ ៩០៧ ហិកតា** និងមានគ្រួសារសរុបចំនួន ២ ៧៦៣ គ្រួសារអាចធ្វើស្រែផលិតស្រូវបានសល់ពីការហូបចុកខ្លះ សម្រាប់ការនាំចេញទៅទីផ្សារដោះស្រាយជីវភាពគឺជាស្ថានភាពដែលប្រជាពលរដ្ឋអាចរស់នៅក្នុងជីវភាពសមរម្យ បានលើកលែងតែគ្រួសារមួយចំនួនតូចគឺស្មើចំនួន ១២ គ្រួសារប៉ុណ្ណោះ ដែលមិនមានដីសម្រាប់ធ្វើកសិកម្មជាលក្ខណៈគ្រួសារផ្ទាល់ខ្លួន ហើយកំពុងស៊ីឈ្នួលគេ (យោងតាមទិន្នន័យក្នុងជំពូកទី ១ ត្រង់ចំណុច ១.៣.១ អំពីការកាន់កាប់ និងគ្រប់គ្រងការប្រើប្រាស់ដី) ដែលត្រូវយកចិត្តទុកដាក់ដោះស្រាយជូនពួកគាត់តាមរយៈដីសម្បទានដីសង្គមកិច្ចដែលមាននៅទីតាំងក្រៅ

ឃុំ តាមការសម្រេចរបស់គណៈកម្មាធិការសម្បទានដីសង្គមកិច្ច (នៅក្នុងឃុំជាខ្លាងពុំមានដីឯកជនរបស់រដ្ឋសម្រាប់គោលដៅសម្បទានសង្គមកិច្ច)។

ដូច្នេះបច្ចុប្បន្នទំហំដីកសិកម្មសម្រាប់មួយគ្រួសារមានចំនួន÷

២ ៧០៩ ហិកតា / ២ ៧៦៣គ្រួសារ = 0,៩ ហិកតា/ គ្រួសារ

តែបើតាមអនុក្រឹត្យលេខ ១៩ ស្តីពីសម្បទានដីសង្គមកិច្ច ចែងតម្រូវឱ្យមានដីកសិកម្មយ៉ាងច្រើន ២ ហិកតា ក្នុង ១ គ្រួសារ ដែលអាចប្រើប្រាស់សម្រាប់ដោះស្រាយជូន ១២គ្រួសារ ដែលគ្មានដីពិតប្រាកដសម្រាប់ធ្វើកសិកម្ម ជាលក្ខណៈគ្រួសារ ដើម្បីអាចទទួលបានដីសម្បទានសង្គមកិច្ចពីរដ្ឋដែលមាននៅទីតាំងផ្សេងពីឃុំជាខ្លាង នេះ។

ដូច្នេះដើម្បីធានានិរន្តរភាពនៃការរស់នៅដូចបច្ចុប្បន្ន ចំពោះប្រជាជនដែលមានកំណើនក្នុងរយៈពេល ១៥ ឆ្នាំខាងមុខ ត្រូវការដោះស្រាយដីសម្រាប់ធ្វើកសិកម្មចំនួនតាមការគណនាដូចខាងក្រោម÷

-ក្នុងរយៈពេល១៥ឆ្នាំខាងមុខ គ្រួសារកើនឡើងចំនួនៈ ៧២៨ គ្រួសារ

-ដូច្នេះក្នុងរយៈពេល១៥ឆ្នាំ(២០១៧-២០៣២) ដីកសិកម្មត្រូវកើនឡើងៈ

៧២៨ គ្រួសារ x 0,៩ ហិកតា/គ្រួសារ = ៨០៨ ហិកតា

-ដូច្នេះក្នុងរយៈពេល១៥ឆ្នាំ(២០១៧-២០៣២) ដីកសិកម្មសរុបមានចំនួនៈ

២ ៩០៧ ហិកតា + ៨០៨ ហិកតា = ៣ ៧១៥ ហិកតា

-ចំណែកការដោះស្រាយដីកសិកម្មជូនគ្រួសារដែលគ្មានដីពិតប្រាកដចំនួន ១២គ្រួសារតាមរយៈសម្បទានសង្គមកិច្ចមានចំនួនៈ **១២ គ្រួសារ x ២ ហិកតា/គ្រួសារ =២៤ហិកតា**

តារាងទី៣១÷ តម្រូវការដីសម្រាប់កសិកម្មក្នុងឆ្នាំ២០៣២

បរិយាយ	២០១៧ បច្ចុប្បន្ន	អនាគត ២០៣២	បម្រែបម្រួល តម្រូវការដី
គ្រួសារ	២ ៧៦៣ គ្រួសារ	៣ ៤៩១ គ្រួសារ	៧២៨ គ្រួសារ
តម្រូវការដីកសិកម្ម	២ ៩០៧ ហិកតា	៣ ៧១៥ ហិកតា	៨០៨ ហិកតា

គ. ដីព្រៃឈើ

ព្រៃឈើផ្តល់នូវផលិតផលនានាដូចជា ឈើហ៊ុប ឈើគ្រឿងសង្ហារឹម ឈើបង្គោល ឧស និង អនុផលនានា មានជ័រ វល្លិ៍ ឱសថ ដែលគាំទ្រដល់ការចិញ្ចឹមជីវិតរបស់ប្រជាជននៅជនបទ តាមរយៈការប្រើប្រាស់ដោយផ្ទាល់ ឬតាមរយៈការលក់ដូរ។ ទន្ទឹមនេះព្រៃឈើក៏បានដើរតួយ៉ាងសំខាន់ក្នុងចំណោមតួនាទីដទៃទៀត ដូចជាទាក់ទាញទឹកភ្លៀង បញ្ចុះសីតុណ្ហភាព មានអាកាសធាតុបរិសុទ្ធ (ផ្តល់ខ្យល់អាកាសបរិសុទ្ធ) បញ្ចេញ

ឧស្ម័នអុកស៊ីសែន (ជួយស្រូបយកឧស្ម័នកាបូននិច និងបញ្ចេញឧស្ម័នអុកស៊ីសែនដល់មនុស្ស) ការពារគ្រោះធម្មជាតិ (ជួយទប់ទល់ខ្យល់ព្យុះទឹកជំនន់ជួយការពារការហូរច្រោះដី និងបាក់ដី) ធ្វើឱ្យដីមានជីជាតិជាតំបន់ទេសចរធម្មជាតិ។ ចំណែកព្រៃលិចទឹកសាបជា ជម្រកត្រីពង ផ្តល់ជីជាតិដី សម្រាប់ធ្វើកសិកម្មរក្សាជីវសាស្ត្រចម្រុះ។

ចំពោះស្ថានភាពប្រើប្រាស់ដីនៅឃុំជាខ្លាង បច្ចុប្បន្នមិនមានដីព្រៃឈើនោះទេ។ តែទោះជាយ៉ាងណាដោយយល់ឃើញពីសារៈសំខាន់នៃព្រៃឈើ ដែលមានផលប្រយោជន៍ផ្ទាល់ដល់ជីវភាពរស់នៅរបស់ប្រជាជនក្នុងឃុំមិនអាចខ្វះបានដូចបានរៀបរាប់ខាងលើ ដូចនេះក្រុមប្រឹក្សាឃុំជំនាញពាក់ព័ន្ធ និងប្រជាជនក្នុងឃុំគួរខិតខំយកចិត្តទុកដាក់ដល់ការដាំដើមឈើនៅតាមទីសាធារណៈដូចជាតាមដងផ្លូវ ប្រឡាយ ទឹក ទីទួលដែលទំនេរ សាលាឃុំ សាលារៀន មណ្ឌលសុខភាព និងតាមវត្តអារាមជាដើម ។ល។ ដើម្បីឱ្យ មានដើមឈើពណ៌បៃតងនៅពាសពេញទូទាំងឃុំ។

ឃ. ធនធានទឹក

ឃុំជាខ្លាង ជាឃុំមានសក្តានុពលទៅលើផ្នែកកសិកម្មដំណាំស្រូវ ដែលនាំឱ្យឃុំជាខ្លាង មានគោលដៅអភិវឌ្ឍន៍រយៈពេលវែងរបស់ខ្លួនផ្តោតសំខាន់ទៅលើកសិកម្មដំណាំស្រូវនេះមិនអាចគេចចេញបានឡើយ។ ដូច្នេះដើម្បីជំរុញវិស័យកសិកម្មដំណាំស្រូវ កត្តាចាំបាច់មួយក្នុងចំណោមកត្តាជាច្រើនគឺមានកត្តាទឹកជាកត្តាសំខាន់ដែរដែលត្រូវយកចិត្តទុកដាក់ដោយ ត្រូវធ្វើយ៉ាងណាឱ្យមានទឹកគ្រប់គ្រាន់ សម្រាប់ការស្រោចស្រពបានគ្រប់រដូវកាលទៅលើដីស្រែទាំងអស់ដែលឃុំមាន ដើម្បីដោះស្រាយទឹកពេលមានគ្រោះរាំងស្ងួត និងធ្វើស្រែបង្កើនរដូវឱ្យ ទទួលបានផលិតភាពខ្ពស់ជួយផ្គត់ផ្គង់ដល់ការហូបចុក និងជំរុញការនាំចេញបង្កើនសេដ្ឋកិច្ចគ្រួសារក៏ដូចសេដ្ឋកិច្ចជាតិ ដើម្បីឆ្លើយតបបានទៅនឹងគោលនយោបាយរបស់រាជរដ្ឋាភិបាលស្តីពីការជម្រុញផលិតកម្មស្រូវ និងការនាំចេញអង្ករ។ ដូច្នេះឃុំជាខ្លាង ដែលបច្ចុប្បន្នមានប្រព័ន្ធធារាសាស្ត្រស្រាប់គ្រប់គ្រាន់ហើយនោះត្រូវធ្វើការស្តារ និងកែលម្អទៅលើប្រព័ន្ធធារាសាស្ត្រទាំងនោះឱ្យបានប្រសើរឡើងវិញដើម្បីមានលទ្ធភាពប្រើប្រាស់ក្នុងការបង្ហូរនាំទឹកស្រោចស្រពគ្របដណ្តប់ទៅលើផ្ទៃដីស្រែក្នុងឃុំទាំង មូលបានតាមតម្រូវការដោយធ្វើស្រែឱ្យបានច្រើនដង (២ទៅ៣ដង)ក្នុងមួយឆ្នាំ។ ដោយឡែកបឹង អាងស្តុកទឹកស្តុកទុកស្ថានភាពដីក្នុងឃុំជាខ្លាង ពុំមានទីតាំងណាសមស្របដល់ការរៀបចំបានឡើយដែលចាំបាច់ត្រូវ ស្វែងរកប្រភពទឹកពីកន្លែងផ្សេងជាពិសេសប្រភពទឹកពី បឹង ដើម្បីនាំយកមកស្រោចស្រពក្នុងឃុំបានតាមរយៈប្រឡាយមេដែលបច្ចុប្បន្ននៅក្នុងឃុំមួយខ្សែរួចហើយគឺមេរួមស្រុក។

ចំណែកការនេសាទ និងវារីវប្បកម្ម នៅក្នុងឃុំបច្ចុប្បន្នមានការនេសាទជាលក្ខណៈគ្រួសារតិចតួចនៅតាមប្រឡាយទឹក និងក្នុងស្រែនារដូវវស្សាតែប៉ុណ្ណោះ។ តែសម្រាប់ថ្ងៃអនាគត ប្រជាពលរដ្ឋក្នុងឃុំគួរយកចិត្តទុកដាក់ក្នុងការចិញ្ចឹមត្រី ដែលផ្តល់ជាប្រភពប្រូតេអ៊ីនសាច់ដ៏សំខាន់បំផុតសម្រាប់ប្រជាពលរដ្ឋក្នុង

ឃុំគួរទទួលបាននូវអាហារ សម្រាប់ទ្រទ្រង់សុខភាព និងជីវិតរស់នៅបែបនេះ។ នៅក្នុងឃុំជាខ្លាង ស្ថានភាពសមស្របគួរចិញ្ចឹមត្រីតាមបែបចិញ្ចឹមក្នុងស្រះខ្នាតតូច ស្រះចិញ្ចឹមត្រីតាមគ្រួសារ និងកសិដ្ឋានចិញ្ចឹមត្រីក្នុងស្រែដែលជាទម្រង់មួយនៃការបង្កើនបរិមាណត្រី ដោយអាចបង្កើនផលិតភាពជលផលតាមវាលស្រែ ហើយមានប្រយោជន៍ក្នុងការប្រើត្រីសម្រាប់ទប់ទល់សត្វល្អិត និងដង្កូវហ្វូងក្នុងស្រែដែលបំផ្លាញផលស្រូវផងដែរ។

ង. ហេដ្ឋារចនាសម្ព័ន្ធ និងការប្រើប្រាស់ជាសាធារណៈផ្សេងៗទៀត

ង.១. វិស័យអប់រំ

កុមារគ្រប់រូបមានសិទ្ធិរៀនសូត្រ មិនថាពួកគេស្ថិតនៅក្នុងកាលៈទេសៈបែបណានោះឡើយ។ ការផ្តល់ការគាំទ្រគ្រប់គ្រាន់ដល់ការរៀនសូត្រ របស់កុមារមានសារៈសំខាន់យ៉ាងខ្លាំង ដើម្បីឱ្យពួកគេអាចអភិវឌ្ឍខ្លួនឈានទៅសម្រេចបានសក្តានុពលរបស់ពួកគេ។ យ៉ាងណាមិញនៅក្នុងឃុំជាខ្លាង ទៅថ្ងៃអនាគតក្នុងរយៈពេល ១៥ ឆ្នាំទៅមុខនឹងមានការកើនឡើងនូវចំនួន កុមារ និងមនុស្សវ័យជិតទង់ក្នុងវ័យសិក្សាដូចមានការគណនាក្នុងចំណុច ២.១.២ ស្តីពីចំណោលប្រជាសាស្ត្រខាងលើដែលចាំបាច់ត្រូវគិតគូរដោះស្រាយបន្ទប់រៀនបន្ថែមគ្រប់កម្រិតនៅតាមទីតាំងសាលារៀនដែលមានស្រាប់ក្នុងពេលបច្ចុប្បន្ន។

❖ **មត្តេយ្យសិក្សាៈ**

-ក្នុងរយៈពេល ១៥ ឆ្នាំខាងមុខ កុមារមានអាយុពី ៣-៥ ឆ្នាំ នឹងកើនឡើងចំនួនៈ ៨៩៥ នាក់

-តាមរយៈមន្ទីរអប់រំ យុវជន និងកីឡាខេត្តព្រៃវែង បានឱ្យដឹងពីការកំណត់សម្រាប់មត្តេយ្យសាលាក្នុងមួយថ្នាក់មានចំណុះកុមារសិក្សារៀនសូត្រ ៥០ នាក់

-ដូច្នេះក្នុងរយៈពេល១៥ឆ្នាំ (២០១៧-២០៣២) បន្ទប់សិក្សាសម្រាប់ថ្នាក់មត្តេយ្យត្រូវការបន្ថែមចំនួនៈ

៨៩៥ នាក់ /៥០ នាក់/បន្ទប់= ១៨ បន្ទប់

-ដែលនឹងត្រូវការសាងសង់អគារសិក្សាដែលមាន ៥ បន្ទប់បន្ថែមចំនួនៈ

១៨ បន្ទប់ / ៥ បន្ទប់/អគារ= ៤ អគារ

❖ **បឋមសិក្សា**

-ក្នុងរយៈពេល ១៥ ឆ្នាំខាងមុខ សិស្សមានអាយុពី ៦-១១ ឆ្នាំនឹងកើនឡើងចំនួនៈ ១ ៥៩៥ នាក់

-ដូច្នេះក្នុងរយៈពេល ១៥ ឆ្នាំ (២០១៧-២០៣២) បន្ទប់សិក្សាសម្រាប់ថ្នាក់បឋមសិក្សាត្រូវការបន្ថែមចំនួនៈ

១ ៥៩៥ នាក់ ÷ ៥០នាក់/បន្ទប់ = ៣២ បន្ទប់

-ដែលនឹងត្រូវការសាងសង់អគារសិក្សាដែលមាន ៥ បន្ទប់បន្ថែមចំនួនៈ

៣២ បន្ទប់ ÷ ៥ បន្ទប់/អគារ = ៦ អគារ

-តែក្នុងករណីត្រូវរៀន**២វេនក្នុងមួយថ្ងៃដូចបច្ចុប្បន្នត្រូវការបន្ថែមអគារសិក្សាតែចំនួនៈ**

៦ អគារ/វេន ÷ ២ វេន = ៣ អគារ

❖ **អនុវិទ្យាល័យ**

-ក្នុងរយៈពេល ១៥ ឆ្នាំខាងមុខ សិស្សមានអាយុពី ១២-១៤ ឆ្នាំនឹងកើនឡើងចំនួនៈ ១ ២៣៩នាក់

-ដូច្នេះក្នុងរយៈពេល ១៥ ឆ្នាំ (២០១៧-២០៣២) បន្ទប់សិក្សាសម្រាប់ថ្នាក់អនុវិទ្យាល័យសិក្សាត្រូវការបន្ថែមចំនួនៈ

១ ២៣៩ នាក់ ÷ ៥០ នាក់/បន្ទប់ =២១ បន្ទប់

-ដែលនឹងត្រូវការសាងសង់អគារសិក្សាដែលមាន ៥ បន្ទប់បន្ថែមចំនួនៈ

២១ បន្ទប់ ÷ ៥ បន្ទប់/អគារ = ៤ អគារ

-តែក្នុងករណីត្រូវរៀន២វេនក្នុងមួយថ្ងៃដូចបច្ចុប្បន្នត្រូវការបន្ថែមអគារសិក្សាតែចំនួនៈ

៤ អគារ / វេន ÷ ២ វេន = ២ អគារ

តារាងទី៣២÷ តម្រូវការដីសម្រាប់សេវាអប់រំនៅពេលអនាគត

បរិយាយ	បច្ចុប្បន្ន២០១៧	អនាគត ២០៣២	បម្រែបម្រួល
សាលាមត្តេយ្យ			
សិស្ស	៦៦ នាក់	៨៩៥ នាក់	៨២៩ នាក់
បន្ទប់	២ បន្ទប់	១៨ បន្ទប់	១៦បន្ទប់
អគារ	១ អគារ	៤ អគារ	៣ អគារ
សាលាបឋមសិក្សា			
សិស្ស	៧២២ នាក់	១ ៥៩៥ នាក់	១២៧ នាក់
បន្ទប់	៣៩ បន្ទប់	៣២ បន្ទប់	៧ បន្ទប់
អគារ	២ អគារ	៣ អគារ	១ អគារ
អនុវិទ្យាល័យ			
សិស្ស	៣៦០នាក់	១ ២៣៩ នាក់	៨៧៩ នាក់
បន្ទប់	៤៦ បន្ទប់	២១ បន្ទប់	-២៥ បន្ទប់
អគារ	១ អគារ	២ អគារ	១ អគារ

ង.២. វិស័យសុខាភិបាល

តាមការស្រាវជ្រាវរកឃើញដែលបានរៀបរាប់ក្នុងជំពូកទី ១ នៃរបាយការណ៍នេះបានឱ្យដឹងថានៅក្នុងឃុំជាខ្លាង មានមណ្ឌលសុខភាពមួយកន្លែង ដែលមានលទ្ធភាពផ្តល់សេវាកម្មក្នុងការព្យាបាលជូនប្រជាពលរដ្ឋក្នុងឃុំសមស្របតាមគោលការណ៍របស់វិស័យសុខាភិបាល ហើយទៅថ្ងៃអនាគត ១៥ ឆ្នាំទៅមុខនឹងមិនមានផែនការបង្កើនបន្ថែមមណ្ឌលសុខភាពនោះទេ ដោយគ្រាន់តែជំរុញការផ្តល់សេវាកម្មពីមណ្ឌលសុខភាពមួយនេះជូនដល់ប្រជាពលរដ្ឋនៅក្នុងឃុំឱ្យបានប្រសើរឡើងតែប៉ុណ្ណោះហើយក៏នឹងអាចផ្តល់លទ្ធភាពឱ្យមានគ្លីនិចឯកជនបំពេញបន្ថែមទៀតផងដែរ។

ង.៣. អគ្គិសនី

អគ្គិសនីមានសារៈសំខាន់ណាស់ សម្រាប់ជីវិតរស់នៅរបស់មនុស្សយើង។ អគ្គិសនីផ្តល់ឱ្យយើងនូវសន្តិសុខ សុវត្ថិភាព សុខភាព និងភាពសំបូររុងរឿង ដូចជាជួយដោះស្រាយបញ្ហានិងធ្វើឱ្យកាន់តែប្រសើរឡើងនូវសន្តិសុខសុវត្ថិភាព ការប្រែប្រួលអាកាសធាតុ ផលិតកម្មស្បៀងអាហារ និងការពង្រឹងសេដ្ឋកិច្ចដោយរួមទាំង ការអប់រំ និងការកម្សាន្តផងដែរ។

ចំពោះស្ថានភាពការប្រើប្រាស់អគ្គិសនីនៅក្នុងឃុំជាខ្លាង បច្ចុប្បន្នមានគ្រួសារប្រជាពលរដ្ឋប្រមាណ ៨៨% បានតភ្ជាប់បណ្តាញអគ្គិសនីរដ្ឋប្រើប្រាស់ នៅសល់គ្រួសារប្រមាណតែ ១២%ប៉ុណ្ណោះដែលជាចំនួនតិចមិនទាន់បានទទួលសេវាកម្មនេះនៅឡើយ។ ដូច្នេះនៅពេលអនាគត១៥ឆ្នាំទៅមុខនឹងមានការកើនឡើងចំនួនគ្រួសារថែមទៀត អាជ្ញាធរពាក់ព័ន្ធគ្រប់ជាន់ថ្នាក់ ជាពិសេសក្រុមប្រឹក្សាឃុំជាខ្លាងត្រូវខិតខំយកចិត្តទុកដាក់ក្នុងការដោះស្រាយពង្រីកបណ្តាញអគ្គិសនីតភ្ជាប់ផ្គត់ផ្គង់ឱ្យដល់គ្រប់គ្រួសារបានប្រើប្រាស់។

ង.៤. ទីលានចាក់សំរាម

សំរាម គឺជារបស់អ្វីដែលធ្លាក់ក្បែរខ្លួនមនុស្ស ឬធ្លាក់ទៅកន្លែងផ្សេង។ ដូច្នេះសំរាមគឺជាអ្វីដែលបំបែកចេញពីបរិស្ថានយើង និងជាការបង្កើតកន្លែងគរមួយផ្សេងទៀត ប្រសិនបើយើងមិនប្រុងប្រយ័ត្ន។ មានគំនរសំរាម នៅពេលមានភ្លៀងធ្លាក់ចុះមក គឺដូចជាការចម្រោះជាតិពុល គ្រប់បែបយ៉ាង ឱ្យហូរជ្រាបទៅបំពុលដី បំពុលទឹក និងបំពុលដល់ប្រភពទឹកនៅក្នុងស្រទាប់ដីខាងក្រោម ជាហេតុធ្វើឱ្យទឹកស្អាតក្លាយជាទឹកមិនស្អាត មានលោហៈធ្ងន់ និងជួនកាលមានបាក់តេរីកាច១ ដែលនៅពេលនោះ មានលេចឡើងនូវជំងឺរាគត្បាតផ្សេងៗដោយសារតែការទទួលទានទឹកមិនស្អាត។

ចំពោះសំរាមនៅក្នុងឃុំជាខ្លាង បច្ចុប្បន្នប្រជាពលរដ្ឋភាគច្រើនបោះចោលសំរាមនៅក្បែរផ្ទះ ខ្លះចោលរាយប៉ាយនៅតាមផ្លូវ ខ្លះដុតចោល ដែលធ្វើឱ្យរងការបំពុលពីផ្សែងដុត និងបាត់បង់សោភ័ណភាពក្នុងភូមិឃុំ។ ដើម្បីអាចគ្រប់គ្រងសំរាមបាន ឃុំត្រូវរកទីតាំងនៅក្នុងឃុំដែលនៅដាច់ដោយឡែកឆ្ងាយពីភូមិធ្វើទីលាន

ចាក់សំរាមមួយកន្លែង ដើម្បីប្រមូលសំរាមដែលមាននៅក្នុងឃុំទៅរក្សាទុកឱ្យបានគត់មត់ ឬត្រូវប្រមូលសំរាមប្លាស្ទីកយកទៅកែច្នៃផលិតឡើងវិញចំណែកសំរាមពីផ្ទះបាយនិងស្លឹកឈើផ្សេងពីប្លាស្ទីកអាចកែច្នៃធ្វើជីដូចជាជីកំប៉ុស្តជាដើម ដើម្បីប្រើប្រាស់ក្នុងការបង្កើនគុណភាពដីដាំដុះ។ ជារួមសំខាន់ជាងគេបំផុត គឺត្រូវលុបបំបាត់សំរាមប្លាស្ទិកឱ្យអស់ពីភូមិ ឃុំ។

ង.៥. ដីកប់ខ្មោច

ជាទូទៅពិធីបូជាសពមានពីបែបគឺពិធីដុតសព និងកប់សពរក្សាក្នុងដី ដែលពិធីទាំងពីរនេះពិធីកប់សពត្រូវការប្រើប្រាស់ដីដែលធ្វើឱ្យមានការបាត់បង់ដីសម្រាប់ប្រើប្រាស់បម្រើឱ្យការអភិវឌ្ឍន៍ក្នុងសហគមន៍ដែលមនុស្សរស់នៅ។ នៅក្នុងឃុំជាខ្លាង បច្ចុប្បន្នក៏មានប្រើពិធីទាំងពីរនេះដែរ ហើយការប្រើប្រាស់ដីនៅក្នុងឃុំជាខ្លាង នេះក៏មានតម្រូវការកាន់តែច្រើនឡើងស្របទៅនឹងកំណើនប្រជាពលរដ្ឋទៅអនាគត ដែលចាំបាច់អាជ្ញាធរដែនដីពាក់ព័ន្ធ ជាពិសេសក្រុមប្រឹក្សាឃុំជាខ្លាង ត្រូវខិតខំយកចិត្តទុកដាក់គិតគូរអំពីពិធីបូជាសពនេះដែលនឹងកើតឡើងជាបន្តបន្ទាប់ ដោយគួរខិតខំលប់បំបាត់ការបញ្ចុះសពដោយកប់ក្នុងដី ហើយជំនួសមកវិញដោយការរៀបចំមានកន្លែងបូជាសពនៅតាមវត្តអារាម ឬកន្លែងណាផ្សេងដាច់ឆ្ងាយពីភូមិដែលឱ្យជាជម្រើសល្អបំផុត។

ង.៦. ស្រះ និងអណ្តូងទឹក

ទឹកគឺជាផ្នែកមួយនៃធាតុដ៏សំខាន់បំផុតសម្រាប់រាងកាយមនុស្ស ជាពិសេសសម្រាប់សុខភាពដើម្បីធានាបាននូវការរស់រានមានជីវិតរបស់មនុស្ស។ ទឹកអាចនឹងមាននៅគ្រប់ទីកន្លែង ប៉ុន្តែមិនត្រូវបានយកមកសម្រាប់ការទទួលទានបានទាំងអស់នោះទេគឺត្រូវការទឹកដែលស្អាត។ នៅក្នុងឃុំជាខ្លាង បច្ចុប្បន្នមានការប្រើប្រាស់ទឹកស្អាតសម្រាប់ទទួលទានតាមរយៈការប្រើទឹកស្រះ និងអណ្តូងដូចបានរៀបរាប់ក្នុងជំពូកទី ១ នៃរបាយការណ៍នេះ ប៉ុន្តែបានរកឃើញថាចំនួនស្រះទឹកនិងអណ្តូងទាំងអស់នេះមិនមានបរិមាណគ្រប់គ្រាន់សម្រាប់បំពេញតម្រូវរបស់មនុស្ស និងសត្វចិញ្ចឹមគ្រប់គ្រាន់នារដូវប្រាំងបានឡើយ។

ដូច្នេះដើម្បីឆ្លើយតបទៅនឹងការខ្វះខាតនាពេលបច្ចុប្បន្នក៏ដូចជាឆ្លើយតបទៅនឹងកំណើនប្រជាពលរដ្ឋក្នុងរយៈពេល១៥ឆ្នាំខាងមុខបាន អាជ្ញាធរដែនដីពាក់ព័ន្ធជាពិសេសក្រុមប្រឹក្សាឃុំជាខ្លាង ត្រូវយកចិត្តទុកដាក់លើកទឹកចិត្ត ឱ្យប្រជាពលរដ្ឋក្នុងឃុំត្រងទឹកភ្លៀងនៅរដូវវស្សារក្សាទុកក្នុងអាងស្តុកតាមផ្ទះរៀងៗខ្លួនសម្រាប់ទុកដោះស្រាយការប្រើប្រាស់នៅរដូវប្រាំង ដែលខ្សត់ទឹកហើយថែមពីលើនេះទៀតក៏ត្រូវបំផុសឱ្យមានការរៀបចំជីកស្រះសហគមន៍ផងដែរ ព្រមទាំងជំរុញលើកទឹកចិត្តដល់វិស័យឯកជនឱ្យផលិតទឹកស្អាតតបណ្តាញឱ្យដល់គ្រប់ខ្នងផ្ទះ ប្រជាពលរដ្ឋបានប្រើប្រាស់គ្រប់ក្រុមគ្រួសារដែលជាជម្រើសដ៏ល្អបំផុត។

២.២. តំបន់សើប

នៅក្នុងឃុំជាខ្លាង មិនមានដីស្ថិតនៅក្នុងតំបន់សើប ដែលចាំបាច់ត្រូវទាមទារនូវកិច្ចការពារនិងគ្រប់គ្រងពិសេសនោះទេ។

២.៣. ការប្រឈម

២.៣.១.ការប្រឈមដោយធម្មជាតិ

ក. កំណើនប្រជាជន

បច្ចុប្បន្ននៅក្នុងឃុំជាខ្លាង បានរកឃើញថាមានការកើនឡើងចំនួនប្រជាជនជាមធ្យមប្រចាំឆ្នាំ១,៧៦ %។ ដូច្នេះទៅថ្ងៃអនាគតបើផ្អែកទៅកំណើនដែលបានរកឃើញនេះប្រជាពលរដ្ឋក្នុងឃុំជាខ្លាង នឹងមានការកើនឡើងបន្ថែមទៀត ដែលនឹងនាំឱ្យមានបញ្ហាប្រឈមមួយចំនួនដូចជា÷

-មានការខ្វះខាតដីលំនៅឋាន ដែលនាំឱ្យមានការដោះស្រាយផលប៉ះពាល់ទៅដល់ដីស្រែ

-មានការខ្វះខាតដីស្រែ ដែលនាំឱ្យពិបាកដោះស្រាយ ដោយនៅក្នុងឃុំពុំមានដីសល់ទំនេរសម្រាប់បំពេញការខ្វះខាតនេះ

-មានការខ្វះខាតដល់ការផ្តល់សេវាអប់រំ ដែលត្រូវដោះស្រាយការសាងសង់សាលារៀន គ្រូបង្រៀន និងសម្ភារៈសិក្សាបន្ថែម

-មានការខ្វះខាតសេវាសុខាភិបាល ដែលត្រូវដោះស្រាយគ្រូពេទ្យ ឧបករណ៍និងសម្ភារៈពេទ្យ និងថ្នាំពេទ្យបន្ថែម

-មានការខ្វះខាតទឹកស្អាត អគ្គីសនី ដែលត្រូវដោះស្រាយផ្គត់ផ្គង់បន្ថែម

ខ. គ្រោះធម្មជាតិ ការវិចវិលនៃធម្មជាតិ

បច្ចុប្បន្ននៅក្នុងឃុំជាខ្លាង បានរកឃើញថា មានជួបប្រទះនូវគ្រោះធម្មជាតិកើតឡើងដូចជា គ្រោះរាំងស្ងួត ហើយដីធ្លីដែលជាធនធានធម្មជាតិកម្រក៏មានភាពវិចវិលទៅៗ ដូចជាធ្វើឱ្យដីស្រែរឹង និងខ្សោះជីជាតិដោយសារការប្រើប្រាស់ជីគីមីនិងថ្នាំសម្លាប់សត្វល្អិតលើដំណាំស្រូវដែលទាំងនេះជាការប្រើប្រាស់ដីខុសទំនងមិនសមស្របទៅនឹងបច្ចេកទេសកសិកម្ម។ ទន្ទឹមនេះមានការថយចុះនិងបាត់បង់ធនធានមច្ឆាជាតិដោយការប្រើប្រាស់ឧបករណ៍ឆក់ដែលជាការនេសាទខុសច្បាប់ ដែលទៅថ្ងៃអនាគតនៅតែជួបប្រទះនូវបញ្ហាប្រឈមនេះដដែល បើមិនមានដំណោះស្រាយទប់ទល់នឹងគ្រោះរាំងស្ងួត និងមានការកែប្រែឥរិយាបថក្នុងការប្រើប្រាស់ដីធ្លីសម្រាប់កសិកម្មឱ្យបានសមស្របទេនោះ។

២.៣.២.ការប្រឈមដោយ ការអភិវឌ្ឍដែលពុំមាននិរន្តរភាព

ជាការពិតណាស់រាល់គម្រោងអភិវឌ្ឍន៍នានា ពាក់ព័ន្ធការប្រើប្រាស់ធនធានធម្មជាតិ ជាពិសេសការប្រើប្រាស់ដីក្នុងទីតាំងភូមិសាស្ត្រណាមួយ តែងនាំមកការរីកចម្រើនជានិច្ចតែផ្ទុយទៅវិញបើគម្រោងអភិវឌ្ឍន៍ទាំងនោះពុំទាន់បានគិតគូរគ្រប់ជ្រុងជ្រោយទៅដល់ទីតាំងភូមិសាស្ត្រនីមួយៗ និងសក្តានុពលនៃធនធានដែលមានវានឹងនាំមកនូវផលប៉ះពាល់ដល់សេដ្ឋកិច្ច សង្គម និងបរិស្ថាននូវពេលអនាគត ដោយមិនអាចធានាចិរភាពនៃគម្រោងទាំងនោះដល់កូនចៅជំនាន់ក្រោយក្នុងតំបន់នោះបានឡើយដូចជាស្ថានភាពនៅក្នុងឃុំជាខ្លាង ដែលជាឃុំគោលដៅសិក្សារៀបចំផែនការប្រើប្រាស់ដី ដូចបានរៀបរាប់ក្នុងជំពូកទី ១ នៃរបាយការណ៍នេះបានឱ្យដឹងថាឃុំជាខ្លាង មានស្ថានភាពភូមិសាស្ត្រជាវាលទំនាបមានធនធានដីអំណោយផលដល់ដំណាំស្រូវ ដែលជាសក្តានុពលដល់ការអភិវឌ្ឍដល់ឃុំនេះ ដោយមិនមានការអះអាងណាផ្សេងក្រៅពីនេះនៅឡើយ។ ដូចនេះឃុំជាខ្លាង គួរជៀសវាងដាច់ខាតនៅគម្រោងអភិវឌ្ឍទាំងឡាយណាដែលនាំឱ្យមានផលប៉ះពាល់ដល់ការបាត់បង់ដីស្រែដែលខ្លួនមាន ធ្វើឱ្យឃុំជាខ្លាង មានការថយចុះឱកាសអភិវឌ្ឍន៍ដូចជាគម្រោងចាក់លុបដីស្រែបង្កកទុកលក់ ឬពុះដីឡូតិ៍លក់ ដើម្បីកេងផលចំណេញពីឈ្មួញ គម្រោងជីកយកអាចម៍ដីយកលក់ជាដើម លើកលែងតែគម្រោងណាដែលពាក់ព័ន្ធដែលធ្វើឱ្យប្រសើរឡើងដល់ប្រព័ន្ធកសិកម្មដូចជាកសិដ្ឋានផលិតពូជស្រូវស្រែគម្រូផលិតជី ទុកដាក់គ្រឿងយន្តកសិកម្ម ទន្ទឹមនិងនេះក៏នៅមានគម្រោងអភិវឌ្ឍន៍ដល់ការរស់នៅ និងបរិស្ថាន ដែលគួរជៀសវាងផងដែរ ដូចជា គម្រោងបង្កើតសិប្បកម្មឧស្សាហកម្ម ដែលធ្វើឱ្យមានការបង្ហូរទឹកស្អុយ កខ្វក់។ ទន្ទឹមនឹងការប្រឈមដោយការអភិវឌ្ឍនខាងលើដែលត្រូវជៀសវាងក៏នៅមានការប្រឈមទៅ និងអំពើអនាធិបតេយ្យដែលកើតឡើងពីការដោះស្រាយការខ្វះខាតរបស់ប្រជាពលរដ្ឋក្នុងឃុំផងដែរដូចជាការស្នាក់លើដីនៅតាមមាត់ប្រឡាយតាមចិញ្ចើមផ្លូវសាធារណៈ។

២.៤. ឱកាស

២.៤.១.អំណោយផលពីធម្មជាតិ

នៅក្នុងលោកយើងនេះ ធម្មជាតិបានផ្តល់នូវធនធានដ៏មានសារសំខាន់ សម្រាប់ធ្វើអ្វីៗគ្រប់យ៉ាងដែលមនុស្សចង់ធ្វើ ដូចជាមនុស្សប្រើដីនឹងទឹកសម្រាប់ការដាំដំណាំឈើធ្វើអុសដុតសម្រាប់ផ្តល់កំដៅ ឬសាងសង់ទីជម្រក ខ្យល់អាកាស ថ្មថ្ម ប្រេង ឧស្ម័នធម្មជាតិ និងរ៉ែជាវត្ថុធាតុដើមជាច្រើនទៀត ដូចជាដែកទង់ដែង។ល។ សម្រាប់ធ្វើឧបករណ៍ប្រើប្រាស់ផ្សេងៗ។ ចំណែកនៅក្នុងឃុំជាខ្លាង យើងផ្តោតសំខាន់ទៅធនធានដី ដែលមានសក្តានុពលលើសលប់ទៅលើការអភិវឌ្ឍន៍ឃុំ ដូចបានរកឃើញ និងរៀបរាប់នៅក្នុងជំពូកទី ១ នៃរបាយការណ៍នេះដូចខាងក្រោម÷

- ស្ថានភាពដីជាវាលទំនាប អំណោយផលដល់ការដាំដុះដំណាំស្រូវ

- នៅជិតប្រភពទឹកទន្លេ អាចមានលទ្ធភាពនាំទឹកមកស្រោចស្រពដំណាំស្រូវនៅពេលជួបប្រទះគ្រោះរាំងស្ងួត និងមានលទ្ធភាពនាំទឹកមកស្រោចស្រពបង្កើនរដូវធ្វើស្រែបានច្រើនដង
- នៅរដូវវស្សាមានភ្លៀងធ្លាក់ច្រើនអាចស្រោចស្រពដំណាំស្រូវបាន
- អាកាសធាតុ ក្តៅ ហើយសើម អំណោយផលដល់ការលូតលាស់របស់រុក្ខជាតិ

២.៤.២.បច្ចេកវិទ្យាថ្មី

ជីវិតរស់នៅដែលយើងកំពុងទទួលបានប្រសើរឡើងនាពេលបច្ចុប្បន្ននេះ គឺដោយសារតែមានការអភិវឌ្ឍន៍ ផ្នែកបច្ចេកវិទ្យា។ បច្ចេកវិទ្យាថ្មីធ្វើឱ្យមានការផ្លាស់ប្តូរបានប្រសើរឡើងនៃជីវិតរស់នៅរបស់យើង ដែលអ្វីៗបច្ចុប្បន្នកាន់តែប្រសើរឡើង និងងាយស្រួលជាងមុន។ បច្ចេកវិទ្យាថ្មីអាចកាត់បន្ថយបាននូវពេលវេលា និងការចំណាយទៅលើកម្លាំងពលកម្មក្នុងផលិតកម្មនានា។

បច្ចុប្បន្ន ឃុំជាខ្លាងដែលមានសក្តានុពលខ្លាំងពឹងផ្អែកទៅលើផលិតកម្មដំណាំស្រូវ ហើយនាពេលអនាគតក៏នៅ តែពឹងផ្អែកលើផលិតកម្មដំណាំស្រូវដដែលដែរនោះ នឹងចាំបាច់ត្រូវការបច្ចេកវិទ្យាទំនើបទាន់សម័យសម្រាប់វិស័យកសិកម្មដំណាំស្រូវ ដើម្បីជួយជំរុញឱ្យមានការកើនឡើងផលិតផលស្រូវដោះស្រាយបាននូវសន្តិសុខស្បៀងនិងប្រាក់ចំណូលកាន់តែខ្ពស់នាំឱ្យជីវភាពរស់របស់ប្រជាពលរដ្ឋកាន់តែប្រសើរឡើងក្នុងពេល ដែលមានកំណើនប្រជាពលរដ្ឋកាន់តែខ្ពស់។ តាមរយៈបច្ចេកវិទ្យាថ្មី នឹងនាំឱ្យប្រជាពលរដ្ឋមានឱកាសអាចប្រើប្រាស់គ្រឿងយន្តកសិកម្មទំនើបទាន់សម័យសម្រាប់ការផលិតដំណាំស្រូវដែលរួមមានដូចជា ÷ម៉ាស៊ីនភ្ជួររាស់ដី ម៉ាស៊ីនពង្រាបដីស្រែដោយប្រើប្រព័ន្ធឡាស៊ែរ ម៉ាស៊ីនដកស្ទូងជ្រូនបាញ់ថ្នាំសម្លាប់សត្វល្អិត និងដាក់ជីម៉ាស៊ីនច្រូតកាត់និងបោកបែនព្រមទាំងដឹកជញ្ជូនជាដើម។ល។

២.៤.៣. គម្រោងវិនិយោគ

នាពេលអនាគត ឃុំជាខ្លាងដែលមានសក្តានុពលទៅលើដំណាំស្រូវ នឹងនាំឱ្យមានគម្រោងវិនិយោគដែលភាគច្រើនផ្តោតទៅលើដំណាំស្រូវ ដូចជាគម្រោងបង្កើតកសិដ្ឋានកសិកម្មដើម្បីជំរុញផលិតកម្មដំណាំស្រូវគម្រោងវិនិយោគទៅលើការកែច្នៃផលិតផលស្រូវ ដើម្បីនាំចេញដែលនឹងផ្តល់ការងារបន្ថែមដល់ប្រជា-ពលរដ្ឋបង្កើនប្រាក់ចំណូលបានកាន់តែខ្ពស់ នាំឱ្យជីវភាពរស់នៅកាន់តែប្រសើរឡើងកាត់បន្ថយបាននូវភាពក្រីក្រស្របតាមគោលនយោបាយកាត់បន្ថយភាពក្រីក្ររបស់រាជរដ្ឋាភិបាល។

២.៥. បញ្ហា មូលហេតុ និងដំណោះស្រាយ

ផ្អែកតាមការរកឃើញនៅក្នុងជំពូកទី ១នៃរបាយការណ៍នេះ អាចឱ្យយើងធ្វើការវិភាគ និងចងក្រងបាននូវបញ្ហាដែលកើតមាននៅក្នុងឃុំជាខ្លាង មូលហេតុដែលនាំឱ្យកើតមានបញ្ហា និងដំណោះស្រាយបញ្ហា

ទាំងអស់នេះ ដោយមានបង្ហាញអំពីទីតាំងដែលកើតមានបញ្ហានៅក្នុងតារាង ព្រមទាំងកំណត់បាននូវទីតាំងបញ្ហានៅក្នុងផែនទីទៀតផងដែរ ដូចមាននៅខាងក្រោមនេះ÷

តារាងទី៣៣÷បញ្ហាប្រឈម និងសក្តានុពល (ផ្អែកលើការវិភាគ បញ្ហា/ មូលហេតុ/ ដំណោះស្រាយ)

បញ្ហា	ទីតាំងបញ្ហា	មូលហេតុ	ដំណោះស្រាយ
១-ទិន្នផលស្រូវទាប	ដីស្រែ	ក-ដីខ្វះជីជាតិ	ក-១-បណ្តុះបណ្តាលផលិតជីកំប៉ុស្តិ៍ ក-២-បណ្តុះបណ្តាលបច្ចេកទេសប្រើប្រាស់ជីគីមី ក-៣-ជំរុញការចិញ្ចឹមសត្វដើម្បីបានលាមក
		ខ-ខ្វះបច្ចេកទេសកសិកម្ម	ខ-១-បណ្តុះបណ្តាលពីបច្ចេកទេសផលិតពូជស្រូវ ខ-២-បណ្តុះបណ្តាលពីការដាំដំណាំស្រូវ ខ-៣-បណ្តុះបណ្តាលបច្ចេកទេសប្រើប្រាស់ជីគីមី ខ-៤-បណ្តុះបណ្តាលបច្ចេកទេសផលិតជីកំប៉ុស្តិ៍ ខ-៥-ប្រើប្រាស់ពូជស្រូវសុទ្ធល្អតាមស្តង់ដា
២-ខ្វះទឹកស្រោចស្រព	ដីប្រឡាយ	ក-ប្រព័ន្ធធារាសាស្ត្ររងការខូចខាត	ក-១-ស្តារប្រឡាយឡើងវិញ ក-២-ជួសជុល និងរៀបចំទ្វារទឹក
		ខ-ធ្វើស្រែក្នុងប្រឡាយ	ខ-១-ស្រង់ស្ថិតិអ្នកធ្វើស្រែក្នុងប្រឡាយ ខ-២-ផ្សព្វផ្សាយពីច្បាប់ភូមិបាល និងច្បាប់ពាក់ព័ន្ធនានា។ ខ-៣-រកវិធីដោះស្រាយនិងធ្វើកិច្ចសន្យាបញ្ឈប់
		គ-ប្រើប្រាស់ប្រឡាយនៅជាប់ដីរបស់ខ្លួនផ្តាច់មុខ	គ- ១- ស្រង់ស្ថិតិប្រជាជនដែលប្រើប្រាស់ប្រឡាយផ្តាច់មុខ គ-២-ផ្សព្វផ្សាយពីច្បាប់ភូមិបាល និងច្បាប់ពាក់ព័ន្ធ គ-៣-រកវិធីដោះស្រាយនិងធ្វើកិច្ចសន្យាបញ្ឈប់ គ-៤-បង្កើតសហគមន៍ប្រើប្រាស់ទឹកដើម្បីបានទឹកក្នុងការស្រោចស្រពស្មើភាព
	-លំនៅឋានទីប្រជុំជន	ក-ឡានធុនធ្ងន់ដឹកលើសទំងន់ឆ្លងកាត់	ក-១-ពង្រឹងការអនុវត្តន៍ច្បាប់ចរាចរទប់ស្កាត់ឡានដឹកលើសទំងន់តាមរយៈដាក់សញ្ញាកំណត់

បញ្ហា	ទីតាំងបញ្ហា	មូលហេតុ	ដំណោះស្រាយ
៣-ផ្លូវរងការខូចខាតពិបាកធ្វើដំណើរ	-លំនៅឋានភូមិ -វាលស្រែ		ទិងន់ដឹកជញ្ជូនរបស់រថយន្ត ក-២- ដាក់បារាស់កាត់ផ្លូវដែលមានរថយន្តធំឆ្លងកាត់
		ខ-គ្មានប្រព័ន្ធលូគ្រប់គ្រាន់	ខ-១- ដាក់លូបង្ហូរទឹកតាមមុខផ្ទះនៅជាប់ផ្លូវ
		គ-ចងគោ ក្របីលើផ្លូវ	គ-១-ដាក់បំរាមហាមចងគោ ក្របីលើផ្លូវ
		ឃ-ខ្វះការថែទាំផ្លូវ	ឃ-១- ថែទាំផ្លូវ ខួប ជាប្រចាំ ឃ-២-បង្កើតគណៈកម្មការថែទាំផ្លូវ
៤-ខ្វះកម្លាំងពលកម្ម	ក្នុងឃុំ	ក-ចំណាកស្រុកច្រើន (ជិតពាក់កណ្តាលកម្លាំងពលកម្មសរុប)	ក-១-ជំរុញធ្វើប្រពលវប្បកម្មដំណាំស្រូវ
៥-ធនធានមច្ឆាថយចុះនិងបាត់បង់	ក្នុងឃុំ	ក-នេសាទខុសច្បាប់	ក-១-ផ្សព្វផ្សាយច្បាប់ជលផល និងបទដ្ឋានគតិយុត្តពាក់ព័ន្ធនានា ក-២-ហាមឃាត់ការប្រើប្រាស់ឧបករណ៍ឆក់ខុសច្បាប់ ក-៣-ធ្វើវារីវប្បកម្ម
៦-ខ្វះទឹកស្អាតប្រើប្រាស់	លំនៅឋានភូមិ និងទីប្រជុំជន	ក-គ្មានប្រព័ន្ធផ្គត់ផ្គង់ទឹកស្អាត	ក-១-គាំទ្រសេវាកម្មផ្គត់ផ្គង់ប្រព័ន្ធទឹកស្អាត
		ក-គ្មានស្រះទឹកគ្រប់គ្រាន់	ក-១-ជីកស្រះទឹកបន្ថែម
		ខ-គ្មានអណ្តូងស្នប់គ្រប់គ្រាន់	ខ-១-ជីកអណ្តូងស្នប់បន្ថែម
		គ-ប្រជាពលរដ្ឋមួយចំនួនខ្វះការសម្ភារៈបរិក្ខារទឹកស្អាត	គ-១-ផ្តល់ធុងចំរោះទឹកស្អាត គ-២-ដាំទឹកឆ្អិនមុននឹងបរិភោគ
៧-ខ្វះដីសង់លំនៅឋាន	ឃុំជាខ្លាង	ក-ចំណូលស្រុក	ក.ខ-១-ដោះស្រាយដីសម្បទានសង្គមកិច្ច
		ខ-ក្រីក្រ(លក់ដីភូមិដោះបំណុល)	
៨-មរណៈភាពមាតា និងទារកក្នុងពេលសម្រាលកូន	ភូមិនៅឆ្ងាយពីទីប្រជុំជន	ក-ស្ត្រីមួយចំនួនតូចមិនយកចិត្តទុកដាក់ពិនិត្យផ្ទៃពោះបានទៀងទាត់	ក-១-ជំរុញស្ត្រីមានផ្ទៃពោះទៅពិនិត្យឱ្យបានទៀតទាត់គ្រប់ៗគ្នា
		ខ-ខ្វះខាតសេវាកម្មល្អ	ខ-១-ជំរុញធ្វើប័ណ្ណក្រីក្រឱ្យដល់ស្ត្រីគ្រប់ៗគ្នា

បញ្ហា	ទីតាំងបញ្ហា	មូលហេតុ	ដំណោះស្រាយ
		ក្នុងការសម្រាលកូន	ខ-២- ពង្រឹងការផ្ដល់សេវាកម្មឱ្យបានល្អក្នុងការសម្រាលកូន ខ-៣- ផ្សព្វផ្សាយពីផលវិបាកនៃការមិនទៅពិនិត្យផ្ទៃពោះ
		គ- មិនបានចាក់វ៉ាក់សាំងការពារ	គ-១- ផ្សព្វផ្សាយពីការចាក់វ៉ាក់សាំងការពារជំងឺដល់ស្ត្រីមានផ្ទៃពោះ

ផែនទីបញ្ហា មូលហេតុ និងដំណោះស្រាយ ឃុំជាខ្លាង

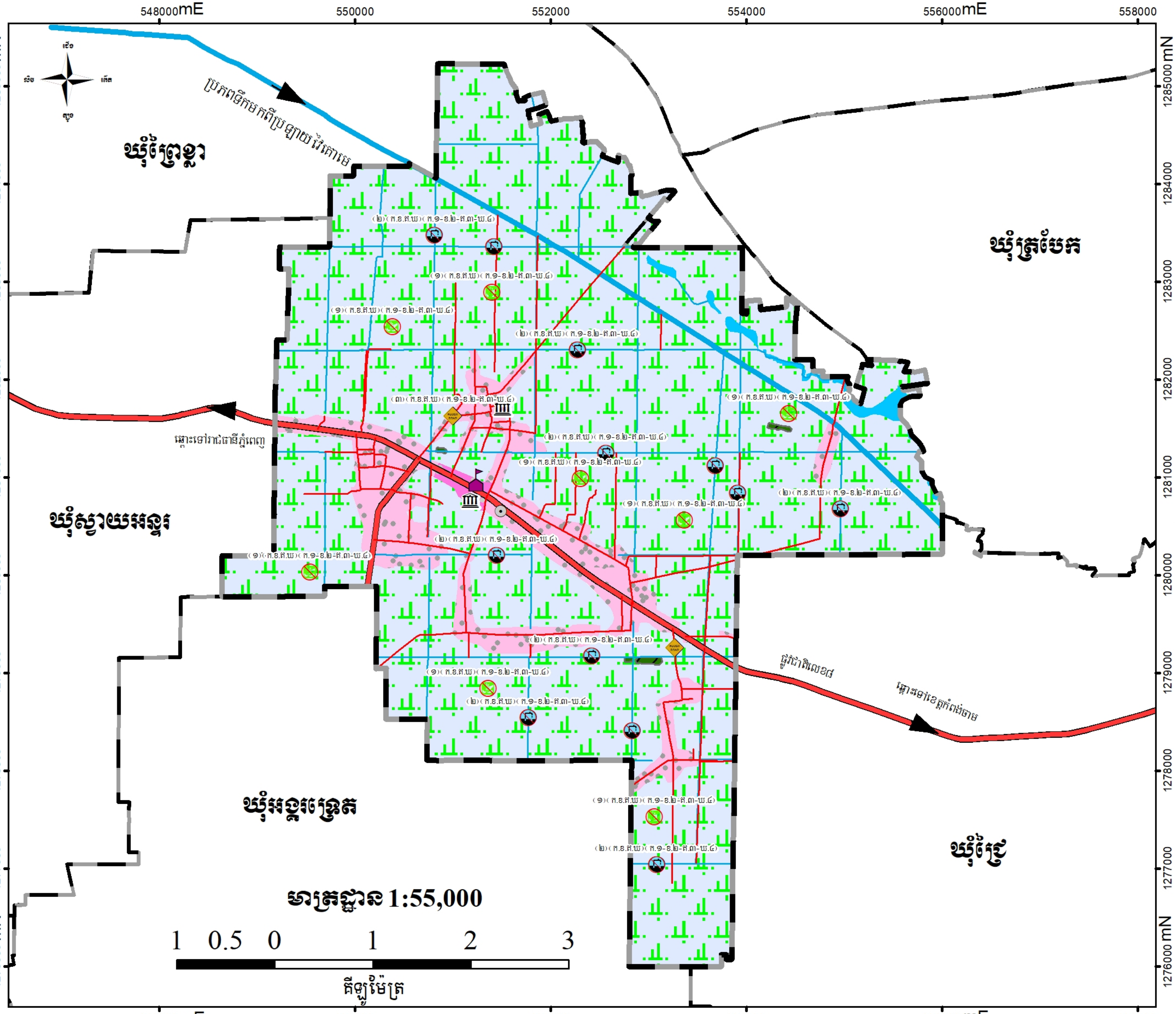

សញ្ញាសម្គាល់

តំបន់ និងទីតាំងបញ្ហា

- ខ្វះទឹកស្រោចស្រប
- ទិន្នផលស្រូវទាប
- ផ្លូវពិបាកធ្វើដំណើរ

ហេដ្ឋារចនាសម្ព័ន្ធបច្ចុប្បន្ន

- វត្ត
- សាលារៀន
- មណ្ឌលសុខភាព
- មន្ទីរពេទ្យ
- ផ្លូវជាតិលេខ៣៣០
- ផ្លូវក្រាលគ្រួសក្រហម ឬក្រាលថ្ម
- ផ្លូវដីសរ ឬផ្លូវលំ
- ប្រឡាយទឹករង
- ប្រឡាយទឹកមេ

ព្រំប្រទល់ និងទីតាំងរដ្ឋបាល

- សាលាឃុំ
- ព្រំប្រទល់ឃុំ (តាមការចុះបញ្ជី)

ប្រភេទប្រើប្រាស់ដីបច្ចុប្បន្ន

- ដីលំនៅឋានទីប្រជុំជន
- ដីលំនៅឋានភូមិ
- ដីស្រែវស្សា
- ដីទួលសាធារណៈ
- បឹង

ប្រព័ន្ធកូអរដោនេ:

ចំណោលផែនទី: UTM

តំបន់ទី: 48N

ទិន្នន័យយោង: WGS 1984

អេលីបសូអ៊ីត: WGS 1984

ប្រភពទិន្នន័យ:

- ទិន្នន័យទីតាំង និងព្រំប្រទល់រដ្ឋបាល ប្រភពពីនាយកដ្ឋានភូមិសាស្ត្រ នៃក្រសួងរៀបចំដែនដី នគរូបនីយកម្ម និងសំណង់ (២០១៧)
- ទិន្នន័យសំខាន់ៗផ្សេងទៀត ប្រភពពីមន្ទីរ/ស្ថាប័នពាក់ព័ន្ធជុំវិញខេត្ត។

បញ្ជាក់:

- ព័ត៌មានដែលបង្ហាញនៅលើផែនទីនេះ គឺផ្អែកលើទិន្នន័យដែលបានបង្កើតឡើងនៅថ្នាក់ជាតិ និងត្រូវបានកែសម្រួលដោយបានចូលរួមពីសហគមន៍មូលដ្ឋាន
- ព្រំប្រទល់រដ្ឋបាលទាំងនោះ មិនអាចចាត់ទុកជាផ្លូវការ និងខ្សែបន្ទាត់ព្រំដែននៃផែនទីនេះ ពុំមានតម្លៃជាផ្លូវការអន្តរជាតិឡើយ
- ផែនទីនេះត្រូវបានបោះពុម្ពនៅ ខែ................ឆ្នាំ ២០......

គាំទ្រដោយ: ADB GAFSP

អនុវត្តដោយ:

ជំពូក ៣៖ ផែនការប្រើប្រាស់ដីសម្រាប់ពេលអនាគតឆ្នាំ២០១៧-២០៣២

៣.១. តម្រូវការ ស្ថានភាព និងសក្តានុពលដីជាក់ស្តែង

៣.១.១.តម្រូវការដីតាមប្រភេទ

នៅពេលអនាគតរហូតដល់ឆ្នាំ ២០៣២ នៅក្នុងឃុំជាខ្លាង នឹងមានការកើនឡើងចំនួនប្រជាជន ១១ ៦៨៧ នាក់ ដែលត្រូវនឹងចំនួន ៣ ៤៩១ គ្រួសារ និងបច្ចុប្បន្នមានអ្នកគ្មានដីលំនៅឋាន និងដីកសិកម្មពិតប្រាកដ ដែលត្រូវដោះស្រាយទៅអនាគតចំនួន ១២ គ្រួសារ។ ដោយសារកំណើនប្រជាពលរដ្ឋនេះហើយ។ ដែលតម្រូវឱ្យមានការគិតគូរយកចិត្តទុកដាក់ដល់ការរកដីបន្ថែមសម្រាប់លំនៅឋាន និងដីស្រែជូនដល់ប្រជាពលរដ្ឋដែលមានចំនួនកើនឡើង ដើម្បីធានាឱ្យមាននិរន្តរភាពនៃការរស់នៅរបស់ប្រជាពលរដ្ឋនៅក្នុងឃុំជាខ្លាង ទៅថ្ងៃអនាគតបន្តពីពេលបច្ចុប្បន្ន ដូចបានរកឃើញនៅក្នុងជំពូក ២ ខាងលើនៃរបាយ-ការណ៍នេះ។ តែដោយសារទំហំផ្ទៃដីដែលត្រូវបានប្រើប្រាស់បច្ចុប្បន្ននៅក្នុងឃុំ ពុំមានប្រែប្រួលកើនឡើងស្របគ្នាទៅនឹងកំណើនប្រជាពលរដ្ឋនាពេលអនាគត ដើម្បីដោះស្រាយបានតាមតម្រូវការដីសម្រាប់លំនៅ-ឋាន និងដីស្រែបន្ថែមនោះ គឺជាដំណោះស្រាយសមស្របដីសម្រាប់លំនៅឋានត្រូវប្រើប្រាស់ដីភូមិលំនៅឋានដែលមានស្រាប់ ពីព្រោះស្ថានភាពការតាំងលំនៅឋានបច្ចុប្បន្នមិនទាន់មានភាពចង្អៀត ដែលអាចមានលទ្ធភាព ទ្រទ្រង់ដល់ការសាងសង់លំនៅឋានបន្ថែមទៀតបានសម្រាប់រយៈពេល ១៥ ឆ្នាំទៅមុខ ហើយម្យ៉ាងទៀតការតាំងលំនៅឋានមានលក្ខណៈប្រមូលផ្តុំវានឹងផ្តល់ភាពងាយស្រួលដល់ការផ្គត់ផ្គង់ទឹកស្អាត ភ្លើង និងសេវាសង្គមផ្សេងៗទៀតដូចជា សេវាអប់រំ សេវាសុខភាពជាដើម។ល។ តែទោះជាយ៉ាងណាជៀសក៏មិនផុតពីការពង្រីកដីលំនៅឋាននៅទីប្រជុំជនមួយកន្លែងក្នុងឃុំស្ថិតនៅតាមផ្លូវជាតិលេខ ៨ ក្នុងភូមិឆ្កែកូន និងភូមិច្រេសបានឡើយ ពីព្រោះទីប្រជុំជននេះជាមជ្ឈមណ្ឌលផ្តល់សេវាកម្មតែមួយគត់សម្រាប់បម្រើដល់ការរស់នៅប្រចាំថ្ងៃរបស់ប្រជាពលរដ្ឋក្នុងឃុំ និងតំបន់នៅជិតក្បែរខ្លួនជុំវិញ។ ការពង្រីកដីទីប្រជុំជននេះនឹងនាំឱ្យប៉ះពាល់ដល់ដីស្រែ ដែលជាមូលដ្ឋានដ៏មានសក្តានុពលសម្រាប់ការអភិវឌ្ឍន៍ឃុំជៀសមិនផុតឡើយ តែមានបរិមាណតែ ៧៥ ហិកតា ដែលជាចំនួនតិចតួចប៉ុណ្ណោះ។

ចំពោះដីស្រែ ដែលមិនត្រឹមតែបានពង្រីកបន្ថែមតាមការគិតគូរខាងលើនោះទេ តែត្រូវទទួលរងការបាត់បង់ខ្លះថែមទៀតសម្រាប់ផ្គត់ផ្គង់ដល់ការពង្រីកទីប្រជុំជន។ ជាដំណោះស្រាយគឺត្រូវតែគិតគូរពិចារណាដោយយកចិត្តទុកដាក់ តាមរយៈការបង្កើនផលិតភាព គុណភាព និងពិពិធកម្មកសិកម្មដំណាំស្រូវ ដោយត្រូវធ្វើស្រែបង្កើនរដូវឱ្យបានពី២ទៅ៣ដងក្នុងមួយឆ្នាំ និងធ្វើស្រែតាមបែបប្រពលវប្បកម្ម ស្របតាមយុទ្ធ - សាស្ត្រអភិវឌ្ឍន៍កសិកម្មរបស់រាជរដ្ឋាភិបាលកម្ពុជា។ ទន្ទឹមនេះទៅថ្ងៃអនាគតក៏មានតម្រូវការដីសម្រាប់

ឈាបនដ្ឋានមួយកន្លែងផងដែរ ដែលជាការសមស្របគួររៀបចំនៅតាមវត្តអារាម ដើម្បីជៀសវាងបានពីកា រ បាត់បង់ប្រភេទដីផ្សេងៗទៀត ។

៣.១.២.ស្ថានភាពនៃដីធ្លី និងសក្តានុពល

នៅពេលអនាគតធនធានដីនៅក្នុងឃុំជាខ្លាង នៅតែរក្សាទំហំក្រឡាផ្ទៃសរុប ៣ ៣០០ ហិកតា ហើយមានការប្រើប្រាស់សម្រាប់ លំនៅឋាន (រួមទាំងហេដ្ឋារចនាសម្ព័ន្ធមួយចំនួន) ដីស្រែ(រួមទាំងប្រព័ន្ធធារាសាស្ត្រនឹងហេដ្ឋារចនាសម្ព័ន្ធមួយចំនួន) ដូចការប្រើប្រាស់ដីបច្ចុប្បន្ន ដដែលដោយគ្រាន់តែមានការប្រែប្រួលតិចតួចពីដីកសិកម្មទៅជាដីសាងសង់ ដើម្បីសម្រួលដល់ការពង្រីកទីប្រជុំជនឆ្លើយតបទៅនឹងការរីកចម្រើនក្នុងឃុំប៉ុណ្ណោះចំណែកទំហំផ្ទៃដីតំបន់ប្រើប្រាស់នីមួយៗ ដូចមានរៀបរាប់ក្នុងសេចក្តីអត្ថាធិប្បាយអំពីការបែងចែកដីតាមតម្រូវការប្រើប្រាស់ខាងក្រោមនេះ។ ជាទូទៅធនធានដីនៅក្នុងឃុំជាខ្លាងមានសក្តានុពលខ្ពស់សមស្របទៅលើកសិកម្មដំណាំស្រូវ ដោយសារដីនៅក្នុងឃុំមានទីតាំងភូមិសាស្ត្រអំណោយផលពីធម្មជាតិដូចបានរៀបរាប់ក្នុងជំពូកទី ២ ខាងលើ។ ដូច្នេះការប្រើប្រាស់ដីនាពេលបច្ចុប្បន្ន និងការសម្រេចចិត្តប្រើប្រាស់ដីទៅថ្ងៃអនាគតនៅក្នុងឃុំជាខ្លាង ដែលបានផ្តោតសំខាន់ទៅលើកសិកម្មដំណាំស្រូវជាចម្បង គឺជាការប្រើប្រាស់បានត្រឹមត្រូវចំសក្តានុពល នៃដីហើយក៏ជាការគាប់ជួនដែលភាពអំណោយផលពីធនធាន ដីនៅក្នុងឃុំសមស្របទៅលើវិស័យកសិកម្មដំណាំស្រូវនេះក៏ស្របទៅនឹងគោលដៅជាយុទ្ធសាស្ត្ររបស់រាជ-រដ្ឋាភិបាលក្នុងការពង្រឹងតួនាទីវិស័យកសិកម្ម ក្នុងការបង្កើតការងារ ការធានាសន្តិសុខស្បៀង ការកាត់បន្ថយភាពក្រីក្រ និងការអភិវឌ្ឍជនបទដែលមានចែងក្នុងមុំទី ១ ចតុកោណទី ៤ នៃយុទ្ធសាស្ត្រចតុកោណដំណាក់កាលទី ៤ របស់រាជរដ្ឋាភិបាល នីតិកាលទី ៦ នៃរដ្ឋសភាដែលជាការផ្តល់ឱកាសដ៏ល្អដល់ការអភិវឌ្ឍក្នុងមូលដ្ឋានរបស់ខ្លួនឱ្យឃុំរីកចម្រើនបានតាមរយៈការជំរុញធ្វើពិពិធកម្មកសិកម្មដំណាំស្រូវ នៅលើផ្ទៃដីកសិកម្មដ៏ធំល្វឹងល្វើយស្ទើរតែពេញដែនដីឃុំទាំងមូល ដើម្បីបង្កើនទិន្នផលស្រូវដែលជាដំណាំដ៏មានសារៈសំខាន់សម្រាប់ជាស្បៀងផ្គត់ផ្គង់ការហូបចុក មិនអាចខ្វះបាននិងការនាំចេញទៅលក់នៅទីផ្សារដើម្បីបានចំណូលផ្គត់ផ្គង់តម្រូវការចាំបាច់ក្នុងក្នុងជីវភាពរស់នៅរបស់ប្រជាពលរដ្ឋឱ្យបានកាន់តែប្រសើរ ឡើងរួមទាំងចូលរួមក្នុងការជំរុញកំណើន សេដ្ឋកិច្ចជាតិតាមរយៈសកម្មភាពធ្វើពាណិជ្ជកម្មនាំអង្ករចេញ របស់រាជរដ្ឋាភិបាល។

ចំណែកដីដែលមានទំហំតិចតួច ដែលបានកំណត់ការប្រើប្រាស់ដីសម្រាប់សាងសង់លំនៅឋាននៅលើដីខ្ពស់ជាប់តាមដងផ្លូវសំខាន់ៗ និងនៅក្នុងទីប្រជុំជន ដែលមិនលិចទឹកនៅរដូវវស្សា បានផ្តល់ភាពងាយស្រួលក្នុងការធ្វើដំណើរចេញ-ចូល និងងាយស្រួលក្នុងការរៀបចំហេដ្ឋារចនាសម្ព័ន្ធរូបវន្តសម្រាប់បម្រើឱ្យការរស់នៅរបស់ប្រជាពលរដ្ឋក្នុងឃុំបានប្រកបដោយផាសុកភាព ព្រមទាំងដីប្រើប្រាស់សម្រាប់ប្រព័ន្ធធារាសាស្ត្រ និងហេដ្ឋារចនាសម្ព័ន្ធរូបវន្តគឺជាការប្រើប្រាស់បានត្រឹមត្រូវផងដែរ ។

ស្ថានភាពដីដែលត្រូវប្រើប្រាស់ទាំងនោះមានដីលំនៅឋាន និងដីកសិកម្ម ជាកម្មសិទ្ធិរបស់ឯកជន (កម្មសិទ្ធិរបស់ឃុំជាខ្លាង) ចំណែកដីបឹង ប្រព័ន្ធធារាសាស្ត្រ និងហេដ្ឋារចនាសម្ព័ន្ធជាដីកម្មសិទ្ធិរបស់រដ្ឋ ដែលទាំងអស់គ្នាត្រូវការពារថែទាំឱ្យបានគង់វង្សសម្រាប់បម្រើឱ្យជាផលប្រយោជន៍សាធារណៈដោយមិនត្រូវឱ្យមានការរំលោភកាន់កាប់ប្រើប្រាស់បម្រើផលប្រយោជន៍បុគ្គលផ្ទាល់ខ្លួនបានឡើយ។

៣.២. ការបែងចែកដីទៅតាមតម្រូវការប្រើប្រាស់

៣.២.១.ការវិភាគអន្តរអំពើរវាងតំបន់ផ្សេងៗ

ជាទូទៅការកំណត់តំបន់ប្រើប្រាស់ដីបានផ្តោតសំខាន់លើមុខងារប្រើប្រាស់សម្រាប់ ផ្លូវ កសិកម្ម លំនៅឋាន ពាណិជ្ជកម្ម កំសាន្ត ព្រៃឈើ ។ល។ ហើយការប្រើប្រាស់ដីតែងតែមានការផ្លាស់ប្តូរមុខងាររបស់វាតែការផ្លាស់ប្តូរមុខងារប្រើប្រាស់ដីនេះត្រូវតែគិតគូរពិចារណាឱ្យបានហ្មត់ចត់ ដើម្បីធ្វើការសម្រេចចិត្តបានត្រឹមត្រូវ ដោយត្រូវតែប្រាកដថាដីដែលក្រោយពីបានប្តូរមុខងារប្រើប្រាស់ហើយនោះត្រូវតែមានតម្លៃសេដ្ឋកិច្ច ឬផលប្រយោជន៍ខ្ពស់ជាងមុខងារប្រើប្រាស់មុន តាមរយៈការរក្សាជំហរច្បាស់លាស់ក្នុងការបង្កើនធនធានប្រើប្រាស់ប្រកប ដោយប្រសិទ្ធភាពជាមួយនឹងផលប៉ះពាល់ដ៏តិចតួចបំផុតចំពោះមនុស្សជំនាន់ក្រោយ។ ឧទាហរណ៍ដូចជាការផ្លាស់ប្តូរពីដីព្រៃឈើរេចរិលទៅជាដីសម្រាប់កសិកម្មវានឹងនាំឱ្យមានការបាត់បង់បរិមាណដីព្រៃឈើដែលផ្តល់ប្រយោជន៍ច្រើនយ៉ាងដល់សហគមន៍ តែត្រូវបានកើតឡើងជំនួស ដោយវាលស្រែសម្រាប់ផលិតកម្មស្រូវដែលជាចំណីអាហារមិនអាចខ្វះបាន ដែលទាំងនេះជាការបង្ហាញឱ្យឃើញអំពីអន្តរអំពើរវាងមុខងារប្រើប្រាស់ដីមួយ ជាមួយមុខងារប្រើប្រាស់ដីមួយផ្សេងទៀតនៅលើទីតាំងដីដដែល។

យ៉ាងណាមិញក្នុងរយៈពេល ១៥ ឆ្នាំ ទៅមុខរហូតដល់ឆ្នាំ ២០៣២ ការប្រើប្រាស់ដីនៅក្នុងឃុំជាខ្លាង ត្រូវបានធ្វើការគិតគូរយ៉ាងយកចិត្តទុកដាក់ ដើម្បីដោះស្រាយឆ្លើយតបទៅនឹងកំណើនប្រជាជន ដូចបានរៀបរាប់ខាងលើជាពិសេសគឺការដោះស្រាយក្នុងការបែងចែកការប្រើប្រាស់ដីធ្លីដើម្បីបំពេញសេចក្តីត្រូវការរបស់ប្រជាជន ដោយឈរលើស្មារតីកាត់បន្ថយផលប៉ះពាល់អវិជ្ជមាននៃការប្រើប្រាស់ដីធ្លីនៅក្នុង ឃុំ។ បញ្ហាដែលត្រូវដោះស្រាយខាងលើនេះ យើងសង្កេតឃើញមានការដោះស្រាយដីសម្រាប់ការពង្រីកទីប្រជុំជនតែប៉ុណ្ណោះ ហើយការដោះស្រាយនេះត្រូវបានសម្រេចចិត្តកំណត់យកដីស្រែដែលមាននៅតាមបណ្តោយផ្លូវជាតិលេខ ៨ និងដីលំនៅឋានតាមទិសនៃការពង្រីកទីប្រជុំជននោះ ដែលនឹងនាំឱ្យមានការប្រែប្រួលថយចុះបរិមាណផ្ទៃដីភូមិដ៏ច្រើន គឺជិតមួយភាគបួនឯណោះ ចំណែកដីស្រែមានការថយចុះ បរិមាណផ្ទៃដីតិចតួច គឺតែ ១១ ហិកតា ប៉ុណ្ណោះ។ ការថយចុះផ្ទៃដីភូមិសម្រាប់ទីប្រជុំជនមិនមានរងផលប៉ះពាល់នោះទេពីព្រោះដីទីប្រជុំជនក៏មានគោលដៅបម្រើឱ្យមុខងារលំនៅឋានដូចគ្នា ចំណែកការថយចុះផ្ទៃដីស្រែដែលជាមូលដ្ឋានដ៏រឹងមាំនៃការអភិវឌ្ឍន៍ឃុំស្វាយអន្ទរ វានឹងនាំឱ្យមានការថយចុះផលិតផលស្រូវ ដែលជាប្រភពប្រាក់ចំណូលដ៏សំខាន់ សម្រាប់ជីវភាពរស់នៅរបស់ប្រជាពលរដ្ឋ។ តែបរិមាណផ្ទៃដីសម្រាប់លំនៅឋានក្នុង

ទីប្រជុំជនមានការកើនឡើងដែលជាតម្រូវការចាំបាច់សម្រាប់ដោះស្រាយការស្នាក់ នៅរបស់ប្រជាពលរដ្ឋ ជាអាទិភាពមិនអាចខ្វះបាន និងម្យ៉ាងវិញទៀតទីប្រជុំជននេះគឺជាមជ្ឈមណ្ឌលផ្តល់សេវាកម្មដែលជាអាទិភាពមិនអាចខ្វះបានដែរ ក្នុងការដោះស្រាយជូនដល់ប្រជាពលរដ្ឋក្នុងឃុំ ក៏ដូចជាតំបន់ជុំវិញផ្សេងៗ ទៀតដែលនៅជិតក្បែរខ្លួន ដោយសារតែទៅថ្ងៃអនាគត ទីប្រជុំជននឹងកាន់តែពង្រីកខ្លួនឡើងស្របទៅកំណើនប្រជាពលរដ្ឋនឹងការរីកចម្រើនល្ងូតលាស់របស់ឃុំ។

តារាងទី៣៤÷ការប្រើប្រាស់ដីនាពេលអនាគត

ល.រ	ការប្រើប្រាស់ដីធ្លី	ផ្ទៃដីបច្ចុប្បន្ន	ផ្ទៃដី១៥ឆ្នាំក្រោយ	បម្រែបម្រួល
១	ដីលំនៅឋានភូមិ	៣៥០	២៨០	-៧០
២	ដីលំនៅឋានទីប្រជុំជន	១៤	៨៩	៧៥
៣	ដីស្រែវស្សា	២ ៩០៧	០	-២ ៩០៧
៤	ដីស្រែប្រាំង និងស្រែវស្សា	០	២ ៩០២	២ ៩០២
៥	ដីបឹង	២៥	២៥	០
	សរុបរួម	៣ ៣០០	៣ ៣០០	០

៣.២.២. ផែនទីប្រើប្រាស់ដីអនាគត

ការកំណត់ការប្រើប្រាស់ដីនាពេលអនាគតតនៅក្នុងឃុំជាខ្លាង គឺជាការសម្រេចចិត្តមួយដ៏ត្រឹមត្រូវបំផុតដោយពឹងផ្អែកទាំងស្រុងទៅលើការវិភាគដីសមស្របមួយ តាមរយៈការវាយតម្លៃបែបសាមញ្ញទៅលើធនធានដី រយៈកម្ពស់ ទីជំរាល ធនធានទឹក ការកាន់កាប់ដី និងសក្តានុពលនៃការប្រើប្រាស់ដីនៅក្នុងឃុំនេះនាពេលបច្ចុប្បន្ន ដោយយកផែនទីប្រើប្រាស់ដីធ្លីបច្ចុប្បន្នធ្វើជាមូលដ្ឋានក្នុងការគិតពិចារណាដូចមានមានរំលេចសាស្ត្រនិងប្រព័ន្ធហេដ្ឋារចនាសម្ព័ន្ធប៉ុណ្ណោះ។ ដីស្រែប្រាំងនិងស្រែវស្សាគឺជាដីដែលបានកាន់កាប់ដោយប្រជាពលរដ្ឋ (ដីកម្មសិទ្ធឯកជន) មានទំហំផ្ទៃដីចំនួន ២ ៩០២ ហិកតា ជាប្រភេទដីអាចកណ្តុរ និងខ្សូរអណ្តែង និងស្ថានភាពជាដីរាលទំនាប។ ដីដែលបានកំណត់ជាដីស្រែប្រាំង និងស្រែវស្សា នេះពឹងផ្អែកលើប្រភពទឹកមកស្រោចស្រពពីទន្លេមេគង្គ តាមប្រឡាយមេមួយខ្សែ ដែលខ្សែទី ១ តាមរួមស្រុកភ្ជាប់ពីទន្លេមេគង្គត្រង់ចំណុចស្រុកកោះសូទិនខេត្តកំពង់ចាម កាត់តាមស្រុកស៊ីធរកណ្តាល ខេត្តព្រៃវែង មានចម្ងាយប្រមាណ ២៤ គីឡូម៉ែត្រ និងបឹងត្រង់ភូមិខ្លាពារ មានផ្ទៃក្រឡា ២៥ ហិកតា។ ចម្ងាយ ៣០០ ម៉ែត្រដីស្រែទៅប្រភពទឹកហើយត្រូវនាំទឹកមកស្រោចស្រពដោយប្រើប្រាស់ម៉ាស៊ីនបូមទឹក

ផែនទីប្រើប្រាស់ដីអនាគត ឃុំជាខ្លាង ឆ្នាំ ២០១៧-២០៣២

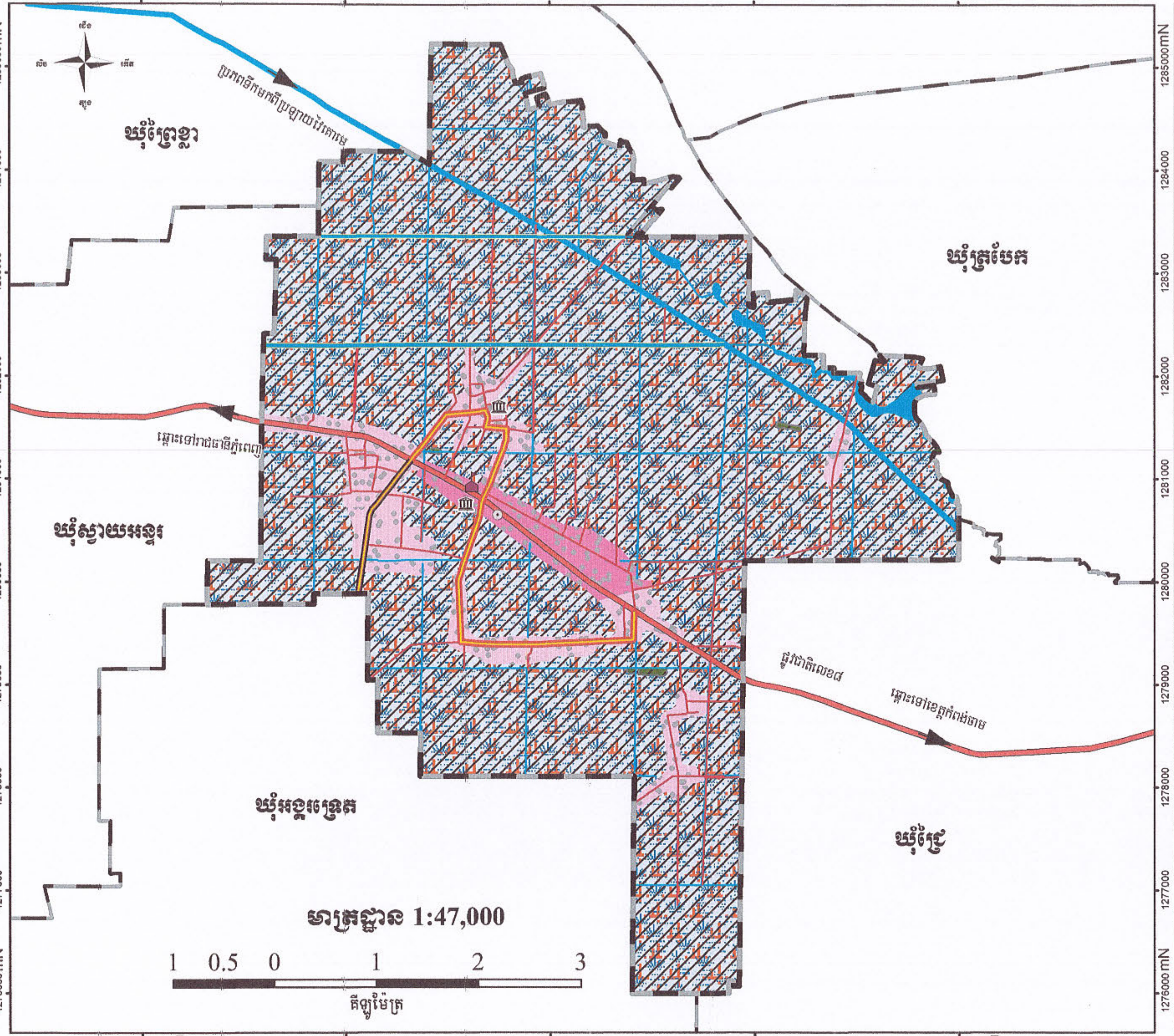

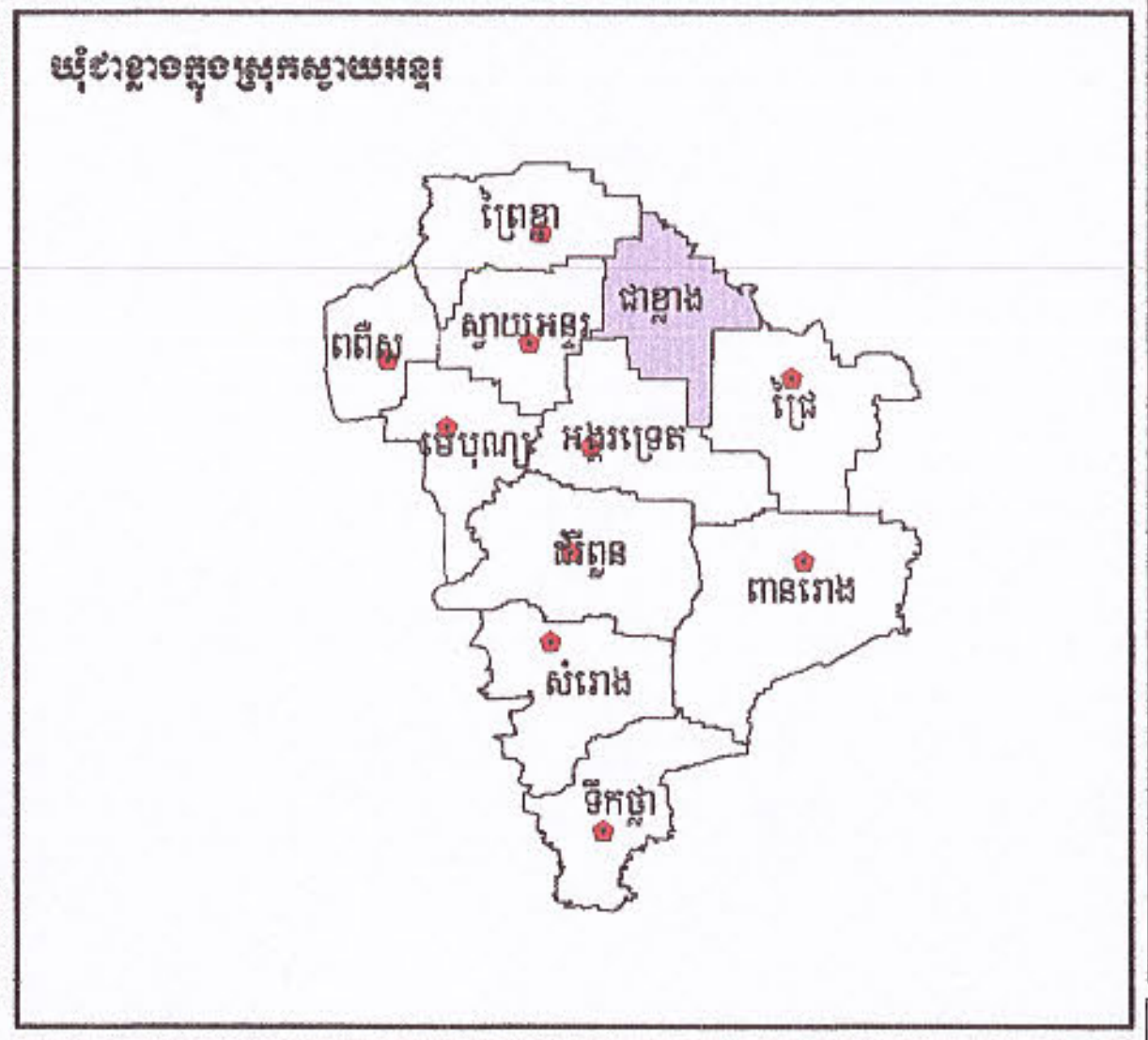

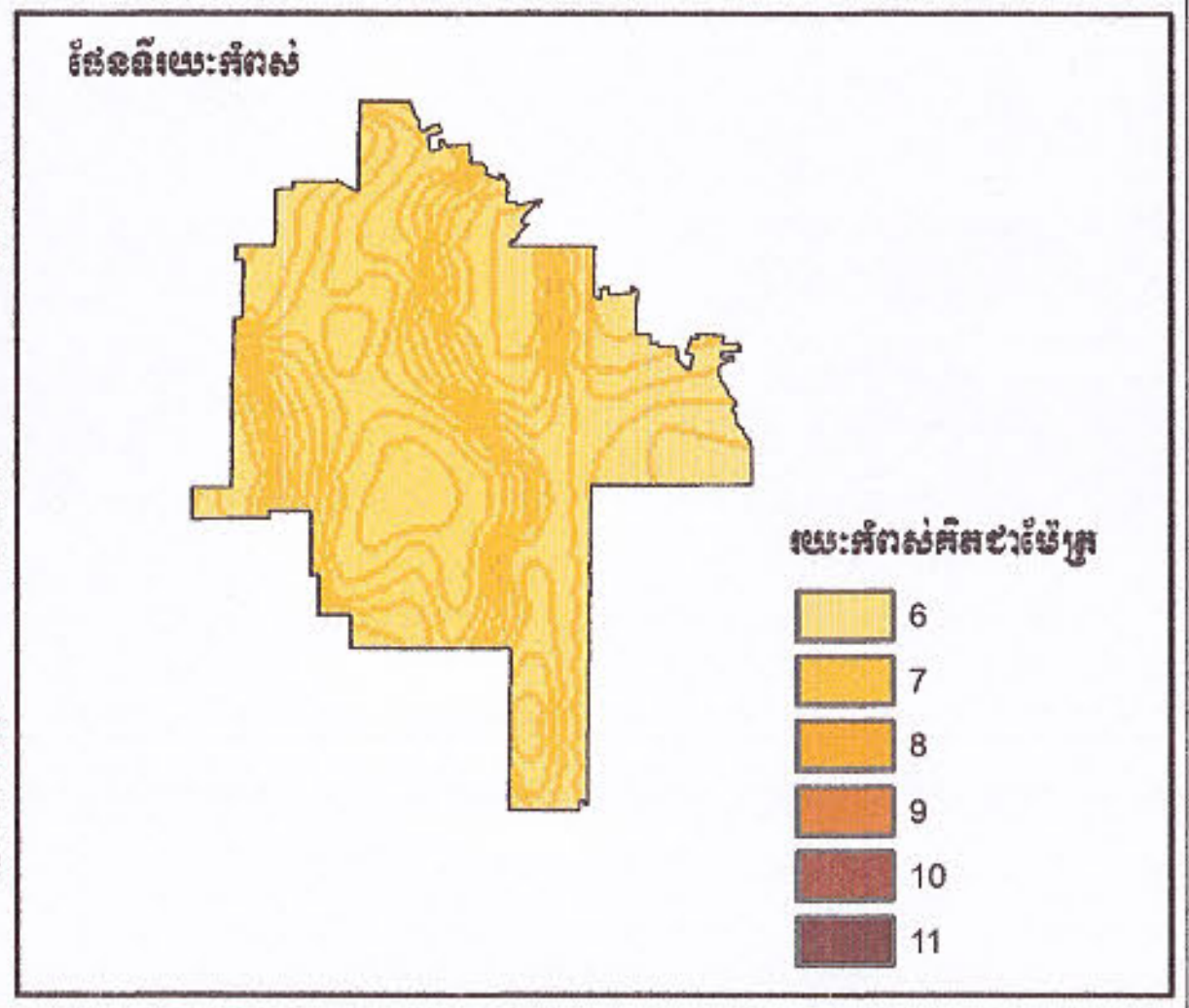

សញ្ញាសម្គាល់

ព្រំប្រទល់ និងទីតាំងរដ្ឋបាល

- សាលាឃុំ
- ព្រំប្រទល់ឃុំ (តាមការចុះបញ្ជី)

ហេដ្ឋារចនាសម្ព័ន្ធបច្ចុប្បន្ន

- វត្ត
- សាលារៀន
- មណ្ឌលសុខភាព
- មន្ទីរពេទ្យ
- ផ្លូវជាតិលេខ៨
- ផ្លូវក្រាលគ្រួសក្រហម ឬក្រាលថ្ម
- ផ្លូវដីសរ ឬផ្លូវលំ
- ប្រឡាយទឹករង
- ប្រឡាយទឹកមេ

គម្រោងអភិវឌ្ឍន៍ហេដ្ឋារចនាសម្ព័ន្ធ

- សាងសង់ផ្លូវក្រាលកៅស៊ូ
- ជួសជុលផ្លូវលំ និងក្រាលខ្សាច់ភ្នំ
- ជួលជុលប្រឡាយ និងសង់ទ្វារទឹក

ការប្រើប្រាស់ដីអនាគត

- ដីលំនៅឋានទីប្រជុំជន
- ដីលំនៅឋានភូមិ
- ដីស្រែប្រាំង និងស្រែវស្សា
- ដីទួលសាធារណៈ
- បឹង

ប្រព័ន្ធកូអរដោនេ:
ចំណោលផែនទី: UTM
តំបន់ទី: 48N
ទិន្នន័យយោង: WGS 1984
អេលីបសូអីត: WGS 1984

ប្រភពទិន្នន័យ:
- ទិន្នន័យទីតាំង និងព្រំប្រទល់រដ្ឋបាល ប្រភពពីនាយកដ្ឋានភូមិសាស្ត្រ នៃក្រសួងរៀបចំដែនដី នគរូបនីយកម្ម និងសំណង់ (២០១៧)
- ទិន្នន័យសំខាន់ៗផ្សេងទៀត ប្រភពពីមន្ទីរ/ស្ថាប័នពាក់ព័ន្ធជុំវិញខេត្ត។

បញ្ជាក់:
- ព័ត៌មានដែលបង្ហាញនៅលើផែនទីនេះ គឺផ្អែកលើទិន្នន័យដែលបានបង្កើតឡើងនៅថ្នាក់ជាតិ និងត្រូវបានកែសម្រួលដោយបានចូលរួមពីសហគមន៍មូលដ្ឋាន
- ព្រំប្រទល់រដ្ឋបាលទាំងនោះ មិនអាចចាត់ទុកជាផ្លូវការ និងខ្សែបន្ទាត់ព្រំដែននៃផែនទីនេះ ពុំមានតម្លៃជាផ្លូវការអន្តរជាតិឡើយ
- ផែនទីនេះត្រូវបានបោះពុម្ពនៅ ខែ................ឆ្នាំ ២០......

ឧបត្ថម្ភដោយ: ADB GAFSP

អនុវត្តដោយ:

លេខ: ៥៩៥/២០

បានឃើញ និងឯកភាពសម្រេចដាក់ឲ្យប្រើប្រាស់ជាផ្លូវការ

ធ្វើនៅខេត្តព្រៃវែង ថ្ងៃ.................. ឆ្នាំ.......... ស័ក ព.ស ២៥៦៤

ត្រូវនឹងថ្ងៃទី......ខែ........ឆ្នាំ ២០២០

អភិបាល នៃគណៈអភិបាលខេត្ត និងជា

ប្រធានគណៈកម្មាធិការរៀបចំដែនដី និងនគរូបនីយកម្មខេត្តព្រៃវែង

ជា_សុមេធី

លេខ: ១១១/២០

បានឃើញ និងពិនិត្យត្រឹមត្រូវ

គោរពជូនឯកឧត្តមអភិបាល នៃគណៈអភិបាលខេត្ត និងជាប្រធាន

គណៈកម្មាធិការរៀបចំដែនដី និងនគរូបនីយកម្មខេត្តព្រៃវែងមេត្តាពិនិត្យ និងសម្រេច

ធ្វើនៅស្រុកស្វាយអន្ទរ ថ្ងៃ.................. ឆ្នាំ.......... ស័ក ព.ស ២៥៦៤

ត្រូវនឹងថ្ងៃទី......ខែ........ឆ្នាំ ២០២០

អភិបាល នៃគណៈអភិបាលស្រុក និងជា

ប្រធានគណៈកម្មាធិការរៀបចំដែនដី និងនគរូបនីយកម្មស្រុកស្វាយអន្ទរ

ប៉ិច_សុខ

លេខ: ២៤៧/២០

បានឃើញ និងឯកភាព

គោរពជូនអភិបាល នៃគណៈអភិបាលស្រុក និងជាប្រធាន

គណៈកម្មាធិការរៀបចំដែនដី និងនគរូបនីយកម្មស្រុកស្វាយអន្ទរ

ធ្វើនៅឃុំជាខ្លាង ថ្ងៃ.................. ខែ.......... ឆ្នាំ.......... ស័ក ព.ស ២៥៦៤

ត្រូវនឹងថ្ងៃទី......ខែ........ឆ្នាំ ២០២០

មេឃុំជាខ្លាង

អ៊ុប_ស៊ាត

៣.៣. ដំណោះស្រាយផ្សេងៗ ក្នុងករណីខ្វះខាតដីធ្លី

ជាការពិត បច្ចុប្បន្នយើងបានរកឃើញនៅក្នុងឃុំជាខ្លាងមានប្រជាពលរដ្ឋក្រីក្រខ្វះខាតដីលំនៅឋាន និងដីសម្រាប់ធ្វើកសិកម្មជាលក្ខណៈគ្រួសារពិតប្រាកដចំនួន ១២ គ្រួសារ ដូចបានរកឃើញនៅក្នុងជំពូកទី ១ នៃរបាយការណ៍នេះ ដែលបច្ចុប្បន្នមួយចំនួនកំពុងរស់នៅលើចិញ្ចើមផ្លូវ លើដីចំណីប្រឡាយនិងមួយចំនួនទៀតរស់នៅក្នុងខ្ទមលើដីរបស់អ្នកដទៃ ដែលពួកគាត់ត្រូវស៊ីឈ្នួលឱ្យគេដើម្បីចិញ្ចឹមជីវិត។ ដូច្នេះ ដើម្បីដោះស្រាយដីសម្រាប់សាងសង់លំនៅឋាន និងដីសម្រាប់ធ្វើកសិកម្មជាលក្ខណៈគ្រួសារ ដែលអាចផ្តល់ឱកាសឱ្យពួកគាត់មានជម្រករស់នៅសមរម្យ និងបង្កើតឱកាសការងារដើម្បីទទួលបានប្រាក់ចំណូលជូនពួកគាត់បាន អាជ្ញាធរដែនដីគ្រប់ជាន់ថ្នាក់ត្រូវខិតខំដោះស្រាយតាមរយៈកម្មវិធីសម្បទានដីសង្គមកិច្ច នៅថ្នាក់ក្រោមជាតិ ដែលត្រូវផ្តួចផ្តើមឡើងដោយក្រុមប្រឹក្សាឃុំជាខ្លាង។ ដីធ្លីដែលត្រូវដោះស្រាយជូនពួកគាត់ ដូចបានធ្វើការវិភាគដោះស្រាយនៅក្នុងជំពូកទី២ ត្រង់ចំណុច ២.១.៣ ខាងលើគឺ ដីសម្រាប់ លំនៅឋាន មានទំហំ ៣ ហិកតា និងដីសម្រាប់ធ្វើកសិកម្មជាលក្ខណៈគ្រួសារមានទំហំ ១២ ហិកតា។

៣.៤. កត្តាចាំបាច់សម្រាប់ធានានិរន្តរភាព

និរន្តរភាពនៃការប្រើប្រាស់ដី គឺជាការធានាឱ្យបាននូវគោលដៅ និងអត្ថប្រយោជន៍នៃការប្រើប្រាស់ដីទាំងនោះ ហើយការធានាទាំងអស់នេះត្រូវតែកើតមានឡើងជាបន្តបន្ទាប់ជារៀងរហូតដោយពុំមានឈប់ឈរ។ និរន្តរភាពគឺជាចំណុចស្នូល សម្រាប់ការប្រើប្រាស់ដីនៅគ្រប់តំបន់គោលដៅទាំងអស់តាមរយៈការកំណត់កត្តាចាំបាច់នានា សម្រាប់ការអនុវត្តឱ្យមានប្រសិទ្ធភាព និងធានាឱ្យមាននិរន្តរភាព។

៣.៤.១. កត្តាចាំបាច់សម្រាប់ធានានិរន្តរភាព

ដើម្បីធានានិរន្តរភាពនៃការអភិវឌ្ឍន៍ សេដ្ឋកិច្ច សង្គម ព្រមទាំងថែរក្សាការពារបរិស្ថាន និងធនធានធម្មជាតិ ប្រកបដោយចិរភាព ដោយធាធានបានការផ្គត់ផ្គង់សេចក្តីត្រូវការ និងការទទួលខុសត្រូវចំពោះផលប្រយោជន៍របស់ប្រជាពលរដ្ឋនាពេលបច្ចុប្បន្ន និងបន្តដល់កូនចៅរបស់ពួកគាត់ទៅជំនាន់ ក្រោយទៀតត្រូវតែយកចិត្តទុកដាក់ ដល់ការគ្រប់គ្រងទៅលើការប្រើប្រាស់ទាំងអស់នៅក្នុងឃុំដែលបានកំណត់រួចតាមរយៈការខិតខំប្រឹងប្រែងអនុវត្តឱ្យសម្រេចបានទៅលើកត្តាចាំបាច់មួយចំនួនដូចខាងក្រោម÷

ក. ការគ្រប់គ្រងប្រព័ន្ធកសិកម្ម

បើពិនិត្យទៅលើលក្ខណៈភូមិសាស្ត្រ និងសក្តានុពលនៃធនធានដែលមាននៅក្នុងឃុំជាខ្លាង ដែលក្រុមការងារបានធ្វើការសិក្សាស្រាវជ្រាវរកឃើញ បានកំណត់ច្បាស់ថា ឃុំនេះមានគោលដៅអភិវឌ្ឍន៍ទៅថ្ងៃអនាគតពឹងផ្អែកទៅលើវិស័យកសិកម្មជាចម្បង ដែលក្នុងនោះបានផ្តោតសំខាន់ទៅលើដំណាំស្រូវ។ ដូចនេះឃុំជាខ្លាង នឹងមានតួនាទីសំខាន់មួយក្នុងការធ្វើឱ្យសម្រេចបាននូវគោលនយោបាយជំរុញផលិតកម្មស្រូវ

និងនាំចេញអង្ករបស់រាជរដ្ឋាភិបាល ដែលត្រូវចាំបាច់ទាមទារឱ្យមានការគ្រប់គ្រងប្រព័ន្ធកសិកម្មក្នុងឃុំឱ្យបានរឹងមាំ និងមាននិរន្តរភាពទៅថ្ងៃអនាគត ដោយត្រូវយកចិត្តទុកដាក់ជំរុញផលិតកម្មស្រូវ ដើម្បីបង្កើនទិន្នផលស្រូវឱ្យបានខ្ពស់អស់សក្តានុពល អាចមានលទ្ធភាពនាំស្រូវចេញបានច្រើនសល់ពីការហូបចុកឆ្លើយតបទៅនឹងកំណើនប្រជាពលរដ្ឋ។

ដើម្បីសម្រេចបាននូវគោលដៅអភិវឌ្ឍន៍ឃុំជាខ្លាង ដូចខាងលើ ត្រូវមានការគ្រប់គ្រងដីស្រែក្នុងឃុំឱ្យបានគត់មត់ ដោយរាល់ការសម្រេចចិត្តប្តូរមុខងារប្រើប្រាស់ដីពីកសិកម្មទៅបម្រើឱ្យការសាងសង់ និងបម្រើឱ្យការប្រើប្រាស់ផ្សេងទៀតត្រូវតែមានការចូលរួមពីប្រជាពលរដ្ឋ និងគ្រប់ភាគីពាក់ព័ន្ធទាំងអស់ប្រកបដោយតម្លាភាព ដោយអនុលោមតាមច្បាប់លិខិតបទដ្ឋានគតិយុត្ត និងត្រូវមានការផ្សព្វផ្សាយជាចំហ។ ទន្ទឹមនឹងការគ្រប់គ្រងដីស្រែ ត្រូវគិតគូរពីទឹកស្រោចស្រពដំណាំស្រូវ ដោយធ្វើយ៉ាងណាអាចធ្វើស្រែបង្កើនរដូវ និងស្រែប្រាំងឱ្យបានបីដងក្នុងមួយឆ្នាំ តាមរយៈការស្តារប្រព័ន្ធប្រឡាយចាស់ៗដែលមានស្រាប់អាចនាំទឹកទៅស្រោចស្រពដីស្រែបានគ្រប់គ្រាន់ព្រមទាំង ត្រូវកំណត់ប្រភពទឹកពីទន្លេមេគង្គ ប្រឡាយមេ មួយខ្សែដែលខ្សែទី ១ តាមរួមស្រុកភ្ជាប់ពីទន្លេមេគង្គត្រង់ចំណុចស្រុកកោះសូទិនខេត្តកំពង់ចាម កាត់តាមស្រុកស៊ីធរកណ្តាល ខេត្តព្រៃវែង មានចម្ងាយប្រមាណ ៣ គីឡូម៉ែត្រ និងបឹងត្រង់ភូមិខ្លាពារ មានផ្ទៃក្រឡា ២៥ ហិកតា។ ចម្ងាយ ៣០០ ម៉ែត្រ ដីស្រែទៅប្រភពទឹកហើយត្រូវនាំទឹកមកស្រោចស្រពដោយប្រើប្រាស់ម៉ាស៊ីនបូមទឹក។ អាចផ្តល់ទឹកមកតាមប្រព័ន្ធប្រឡាយទាំងនោះផងដែរ។ បន្ទាប់ពីកត្តាដី និងទឹកនៅមានកត្តាបច្ចេកទេសដាំដុះថែមទៀត ដោយត្រូវគិតគូរជំរុញការធ្វើស្រែបែបប្រពលវប្បកម្មទំនើបដូចមានលើកឡើងតាមការវិភាគក្នុង ជំពូកទី ២ ត្រង់ចំណុចការផ្តល់ឱកាសដោយបច្ចេកវិទ្យាទំនើប ដែលកត្តានេះនឹងលើកទឹកចិត្តឱ្យយុវជនចូលរួមក្នុងការងារកសិកម្មបានច្រើនផងដែរ ពីព្រោះយុវជនតែងគិតថាការធ្វើស្រែនាំឱ្យមានការនឿយហត់ ប្រឡាក់ ប្រឡូសដីភក់ មិនស្អាតបាត ដែលជាការយល់ខុសគឺតាមពិតការធ្វើស្រែតាមបែបប្រពលវប្បកម្មទំនើបកសិករក៏អាចពាក់ក្រវាត់ប្រើប្រាស់កុំព្យូទ័រក្នុងបន្ទប់ម៉ាស៊ីនត្រជាក់បានដូចគ្នា។ ក្នុងការគ្រប់គ្រងប្រព័ន្ធកសិកម្មនៅឃុំជាខ្លាង មិនមែនយកចិត្តទុកដាក់តែនៅលើការជំរុញផលិតកម្មកសិកម្មដូចខាងលើប៉ុណ្ណោះទេតែត្រូវ ខិតខំពង្រឹងការប្រមូលគ្នាចងក្រងជាសហគមន៍កសិករដើម្បីជ្រើសរើសតំណាងអាចទៅចូលរួមតស៊ូមតិក្នុងការចចាររកទីផ្សារក៏ដូចជាមួយឈ្មួញ ដោយធានាការធ្វើស្រែបានផលស្រូវមានគុណភាព តាមស្តង់ដារតម្រូវទីផ្សារ និងធានាលំនឹងតម្លៃក្នុងទីផ្សារផងដែរ។

តាមការគណនាដែលផ្អែកលើការការគិតគូរក្នុងជំពូក ២ ត្រង់ចំណុច ១.៣.២ អាចឱ្យយើងរំពឹងទុកអំពីបរិមាណផលស្រូវនាំចេញនាពេលអនាគតក្នុងអំឡុងពេល ១៥ ខាងមុខដូចខាងក្រោមៈ

-ក្នុងរយៈពេល១៥ឆ្នាំខាងមុខ ប្រជាពលរដ្ឋកើនឡើងដល់ **១១ ៦៨៧នាក់**

-ក្នុងរយៈពេល១៥ឆ្នាំខាងមុខ ដីស្រែនៅសល់ប្រមាណ **២ ៩០២ ហិកតា**

-ក្នុងរយៈពេល១៥ឆ្នាំខាងមុខ កំណត់ទិន្នផលស្រូវ ៤ តោន ក្នុងមួយហិកតា

-ក្នុងរយៈពេល១៥ឆ្នាំខាងមុខ កំណត់ធ្វើស្រែបាន៣ដងក្នុងមួយឆ្នាំ

-ដូច្នេះក្នុងកំឡុងពេល១៥ឆ្នាំ(២០១៧-២០៣២) ផលិតផលស្រូវទទួលបានក្នុងមួយឆ្នាំជាមធ្យមៈ

២ ៩០២ហិកតា x ៤តោន/ហិកតា x ៣ដង = ៣៤ ៨២៤តោន/ឆ្នាំ

-ប្រជាពលរដ្ឋ១នាក់ ត្រូវការអង្ករសម្រាប់ហូបក្នុងមួយឆ្នាំមានចំនួន ១៤៣គីឡូក្រាម ដែលបើគិតជាស្រូវត្រូវការចំនួន **២២៤ គីឡូក្រាម** *(ផ្អែកតាមផែនការអភិវឌ្ឍន៍វិស័យកសិកម្មខេត្តព្រៃវែង)*

-ក្នុងអំឡុងពេល១៥ឆ្នាំខាងមុខត្រូវការបរិមាណស្រូវសម្រាប់ផ្គត់ផ្គង់ការហូបចុកក្នុងមួយឆ្នាំជាមធ្យមៈ

១១ ៦៨៧នាក់ x ២២៤ គីឡូក្រាម= **២ ៦១៧ ៨៨៨គីឡូក្រាម/ឆ្នាំ**

ស្មើប្រហាក់ប្រហែល **២ ៦១៧ តោន**/ឆ្នាំ

-ក្នុងអំឡុងពេល១៥ឆ្នាំខាងមុខ ត្រូវការបរិមាណពូជស្រូវក្នុងមួយឆ្នាំជាមធ្យមៈ

២ ៩០២ ហិកតា x ៣០០ គីឡូក្រាម x ៣ដង= **២ ៦១១ ៨០០ គីឡូក្រាម/ឆ្នាំ**

ស្មើប្រហាក់ប្រហែល **២ ៦១១តោន**/ឆ្នាំ

-ដូច្នេះក្នុងអំឡុងពេល១៥ឆ្នាំខាងមុខ ផលិតផលស្រូវទទួលបានសម្រាប់ការនាំចេញក្នុងមួយឆ្នាំជាមធ្យមៈ

៣៤ ៨២៤តោន/ឆ្នាំ - ២ ៦១៧ តោន/ឆ្នាំ- ២ ៦១១តោន/ឆ្នាំ =២៩ ៥៩៦តោន/ឆ្នាំ

-តែបើគិតជាអង្ករវិញអាចនាំចេញបានក្នុងមួយឆ្នាំជាមធ្យមៈ

២៩ ៥៦៩តោន/ឆ្នាំ x ៦០%=១៧ ៧៤១តោន/ឆ្នាំ

ខ. ការគ្រប់គ្រងព្រៃឈើ ជលផល និង ធនធានសំខាន់ៗផ្សេងៗទៀត

ទោះបីបច្ចុប្បន្ននេះនៅក្នុងឃុំជាខ្លាងពុំមានព្រៃឈើធម្មជាតិក៏ដោយ ក៏ឃុំជាខ្លាង នៅមានដីទំនេរដែលសមស្របអាចដាំដើមឈើបានដូចជាដីនៅតាមទីសាធារណៈតាមដងផ្លូវប្រឡាយទឹក ទីទួលទីផ្លា សាលាឃុំទីផ្លាសាលារៀនទីផ្លា មណ្ឌលសុខភាពទីផ្លានៅតាមវត្តអារាម និងនៅតាមលំនៅឋានជាដើម។ល។ ដើម្បីឱ្យមានដើមឈើពណ៌ បៃតងនៅពាសពេញទូទាំងឃុំបម្រើផលប្រយោជន៍ ដូចបានលើកឡើងនៅក្នុងជំពូកទី ២ នៃរបាយការណ៍នេះហើយត្រូវបន្តថែទាំដើមឈើទាំងនោះឱ្យបាននៅគង់វង្ស និងលូត លាស់បានល្អ។

ចំណែកធនធានជលផលនៅក្នុងឃុំវិញ បច្ចុប្បន្នមានតែតាមបែបធម្មជាតិនៅតាមប្រឡាយទឹក និងក្នុងស្រែនារដូវវស្សា ដែលអាចឱ្យប្រជាពលរដ្ឋក្នុងឃុំអាចទទួលផលជាលក្ខណៈគ្រួសារបានតិចតួចតែប៉ុណ្ណោះ។ តែទៅថ្ងៃអនាគតក៏ត្រូវខិតខំយកចិត្តទុកដាក់ក្នុងការចិញ្ចឹមត្រីថែមទៀត ដើម្បីបានផលគ្រប់គ្រាន់ផ្តល់ជាប្រភពប្រូតេអ៊ីនសាច់ដ៏សំខាន់សម្រាប់ប្រជាពលរដ្ឋនៅក្នុងឃុំជាខ្លាង។ ចំពោះស្ថានភាព សមស្របក្នុងឃុំគួរចិញ្ចឹមត្រីតាមបែបចិញ្ចឹមក្នុងស្រះខ្នាតតូច ស្រះចិញ្ចឹមត្រីតាមគ្រួសារ និងកសិដ្ឋានចិញ្ចឹមត្រី ក្នុងស្រែដែលជាទម្រង់មួយនៃការបង្កើនបរិមាណត្រី ដោយអាចបង្កើនផលិតភាពជលផលតាមប្រពលវប្បកម្ម(តាមវាលស្រែ)ហើយមានប្រយោជន៍ក្នុងការប្រើត្រីសម្រាប់ទប់ទល់សត្វល្អិត និងដង្កូវហ្វូងក្នុងស្រែ ដែលបំផ្លាញ

ផលដំណាំ ដូចបានលើកឡើងជាអនុសាសន៍នៅក្នុងជំពូកទី ២ នៃរបាយការណ៍នេះផងដែរ។ ចំណែកធនធានសំខាន់ៗផ្សេងទៀតលើសពីការរៀបរាប់ខាងលើនេះ ពុំមានឃើញគួរកត់សម្គាល់ឡើយ។

ទន្ទឹមនិងនេះឃុំជាខ្លាងក៏មានផ្លូវគមនាគមន៍សម្រាប់ការដឹកជញ្ជូន និងធ្វើដំណើររបស់ប្រជាពលរដ្ឋក្នុងឃុំដែលចាំបាច់ត្រូវយកចិត្តទុកដាក់ក្នុងការគ្រប់គ្រងដើម្បីធានានិរន្តភាពនៃការអភិវឌ្ឍឃុំផងដែរ ដូចជាត្រូវមានការថែរទាំ ដោយតាមលំនៅឋានភូមិនឹងទីប្រជុំជនត្រូវរៀបចំឱ្យមានប្រព័ន្ធលូបង្ហូរទឹកឱ្យបានត្រឹមត្រូវជៀសវាងទឹកហូរកាត់ផ្លូវនាំឱ្យមានការខូចខាតផ្លូវ និងមានការជួសជុលផ្លូវជាប្រចាំ...ជាដើម។

៣.៤.២. គម្រោងគាំទ្រចាំបាច់សម្រាប់គាំទ្រនិរន្តរភាព

ដើម្បីមានមធ្យោបាយអាចធ្វើឱ្យសម្រេចបាននូវការគ្រប់គ្រងប្រព័ន្ធកសិកម្ម និងធនធានសំខាន់ៗសម្រាប់ការគាំទ្រដល់និរន្តរភាពនៃការអភិវឌ្ឍន៍ និងអភិរក្ស ដីធ្លីនិងធនធានធម្មជាតិក្នុងឃុំជាខ្លាង ចាំបាច់ត្រូវបង្កើតឱ្យមានគម្រោងគាំទ្រជាអាទិភាពមួយចំនួនដូចខាងក្រោម÷

- ជួសជុល និងស្តារប្រព័ន្ធធារាសាស្ត្រ
- ការជួសជុល និងថែរទាំផ្លូវ
- ផ្សព្វផ្សាយ និង បណ្តុះបណ្តាល បច្ចេកទេសកសិកម្ម
- បណ្តុះបណ្តាលផលិតជីកំប៉ុស្តិ៍
- បណ្តុះបណ្តាលបច្ចេកទេសប្រើប្រាស់ជីគីមី
- បណ្តុះបណ្តាលពីការដាំដំណាំស្រូវ
- តបណ្តាញទឹកស្អាតឱ្យបានដល់គ្រប់ភូមិ
- តបណ្តាញអគ្គិសនីឱ្យបានដល់គ្រប់ភូមិ
- បង្កើតសហគមន៍កសិករ ដើម្បីជំរុញការអនុវត្តន៍ "ភូមិ១ ផលិតផល១"
- ដាក់លូបង្ហូរទឹកតាមមុខផ្ទះនៅជាប់ផ្លូវ
- ដោះស្រាយដីសម្បទានសង្គមកិច្ច
- ជំរុញធ្វើប័ណ្ណក្រីក្រឱ្យដល់ស្ត្រីគ្រប់គ្នា
- ការផ្តល់អាហាររូបត្ថម្ភដល់ស្ត្រី និងកុមារ
- ផ្សព្វផ្សាយពីការចាក់វ៉ាក់សាំងការពារជំងឺដល់ស្ត្រីមានផ្ទៃពោះ កុមារ
- ពង្រឹងសេវាថែទាំសុខភាព និងព្យាបាលជំងឺជូនដល់ប្រជាពលរដ្ឋឱ្យបានល្អប្រសើរឡើង
- ទប់ស្កាត់អំពើហឹង្សាក្នុងគ្រួសារ
- ផ្សព្វផ្សាយពីច្បាប់ភូមិបាល និងច្បាប់ បទដ្ឋានគតិយុត្តនានា ជូនដល់ប្រជាពលរដ្ឋ

៣.៥. សេចក្តីសន្និដ្ឋានរួមលើផែនការប្រើប្រាស់ដីអនាគត (២០១៧ ដល់២០៣២)

ផ្អែកលើលទ្ធផលនៃការសិក្សាស្រាវជ្រាវ សម្រាប់ការរៀបចំផែនការប្រើប្រាស់ដីនៅក្នុងឃុំជាខ្លាង ក្នុងឆ្នាំ ២០១៧ នេះបានឱ្យដឹងថា ឃុំជាខ្លាងជាឃុំមួយក្នុងចំណោមឃុំ ១១ របស់ស្រុកស្វាយអន្ទរ ខេត្តព្រៃវែង មានភូមិចំនួន ៨ និងមានផ្ទៃដីសរុបចំនួន ៣ ៣០០ ហិកតា។ ក្នុងឆ្នាំ២០១៧ ឃុំជាខ្លាងមានប្រជាពលរដ្ឋរស់នៅ ៩ ២៥១ នាក់ ក្នុងនោះមានស្ត្រីចំនួន ៤ ៧២៦នាក់ គិតជាគ្រួសារមានចំនួន ២ ៧៦៣ គ្រួសារ ហើយមានដង់ស៊ីតេប្រជាជនមធ្យម២៨០ នាក់/គ.ម២។ ឃុំជាខ្លាង មានសណ្ឋានភាពដីជាវាលទំនាបដក់ទឹកនៅរដូវវស្សា ហើយជាប្រភេទដីល្បាយខ្សាច់លាយដីខ្មៅត្រូវបានប្រើប្រាស់ជាដីស្រែវស្សា ដែលបានផ្តល់នូវមុខរបរសំខាន់ដល់ប្រជាពលរដ្ឋភាគច្រើនរហូតដល់ប្រមាណ៩១,៩% ចំណែកឯមុខរបរសំខាន់លើការផ្តល់សេវាមានត្រឹម៧,៩% និងចិញ្ចឹមសត្វ០,២% ដែលជាចំនួនតិចតួចប៉ុណ្ណោះ។ បន្ថែមពីលើនេះឃុំជាខ្លាងមានផ្លូវជាតិលេខ ៨ ដែលជាអ័ក្សច្រកផ្លូវសេដ្ឋកិច្ចភ្ជាប់ពីប៉ូលអភិវឌ្ឍន៍ភ្នំពេញទៅនឹងប៉ូលអភិវឌ្ឍន៍ប៉ែកឦសានឆ្លងកាត់ ខេត្តត្បូងឃ្មុំភ្ជាប់ជាមួយផ្លូវជាតិលេខ៧ និងភ្ជាប់ឆ្ពោះត្រង់ទៅច្រករបៀងព្រំដែនកម្ពុជា-វៀតណាម ព្រមទាំងតភ្ជាប់ជាមួយផ្លូវជាតិលេខ ១ ក្នុងខេត្តស្វាយរៀងឆ្ពោះទៅច្រកព្រំដែនអន្តរជាតិកម្ពុជា-វៀតណាម បាវិត គឺជាការផ្តល់ឱកាសឱ្យឃុំជាខ្លាង អាចទាញយកប្រយោជន៍ពីការអភិវឌ្ឍន៍តាមផ្លូវនេះទៅថ្ងៃអនាគតបាន។ ទន្ទឹមនេះឃុំជាខ្លាង នៅមានផ្លូវផ្សេងទៀតគ្រប់គ្រាន់អាចភ្ជាប់ទំនាក់ទំនងពីភូមិមួយទៅភូមិមួយមួយក្នុងឃុំ និងអាចភ្ជាប់ទំនាក់ទំនងទៅឃុំនិងស្រុកផ្សេងរួមទាំងទីរួមខេត្តព្រៃវែងបានដោយងាយស្រួល។ ចំពោះកំណើនប្រជាជនវិញបានរកឃើញថា ក្នុងរយៈពេល ១៥ ឆ្នាំទៅមុខរហូតដល់ឆ្នាំ ២០៣២ នឹងមានប្រជាជនកើនឡើងរហូតដល់ ១១ ៦៧៤នាក់ ដែលនឹងត្រូវយកចិត្តទុកដាក់គិតគូររកដំណោះស្រាយអំពីការប្រើប្រាស់ដី ដើម្បីឆ្លើយតបបានទៅនឹងតម្រូវការរបស់ប្រជាជន។ ទន្ទឹមនេះក៏បានរកឃើញអំពីបញ្ហាប្រឈមមួយចំនួនទៅលើសកម្មភាពនៃការអភិវឌ្ឍន៍ឃុំជាខ្លាងបច្ចុប្បន្នផងដែរ ដូចជាការធ្វើស្រែដែលមានសក្តានុពលក្នុងការអភិវឌ្ឍន៍ឃុំមិនទាន់ទទួលបានផលស្រូវសមស្របអស់លទ្ធភាពនៅឡើយ ដោយសារដីស្រែទាំងនេះកាន់តែខ្សត់ជីជាតិខ្វះទឹកស្រោចស្រពសម្រាប់ផ្គត់ផ្គង់ដល់ការធ្វើស្រែបង្កើនរដូវ ខ្វះចំណេះដឹងអំពីបច្ចេកទេសនៃការដាំដុះ ខ្វះចំណេះដឹងពីបច្ចេកទេសការប្រើប្រាស់ជីគីមី និងថ្នាំពុលកសិកម្មប្រព័ន្ធប្រឡាយ ដែលមានមានស្រាប់បានរាក់ ខ្វះកម្លាំងពលកម្មដោយសារចំណាកស្រុកច្រើនគឺបាត់កម្លាំងពលកម្មជិតពាក់កណ្តាលនៃកម្លាំងពលកម្មដែលមាន និងតម្លៃកសិផលមិនមានស្ថេរភាព ដោយឈ្មួញជាអ្នកកំណត់តម្លៃ។ល។ ទន្ទឹមការរកឃើញបញ្ហាមួយចំនួនលើសកម្មភាពអភិវឌ្ឍឃុំ ក៏បានរកឃើញថាជាទូទៅការប្រើប្រាស់ដីនៅក្នុងឃុំជាខ្លាង បច្ចុប្បន្នបានចំទិសដៅនិងមានភាពសមស្របដូចជាការប្រើប្រាស់ដីសម្រាប់លំនៅឋាន កសិកម្ម ប្រព័ន្ធផ្លូវថ្នល់គមនាគមន៍ប្រព័ន្ធធារាសាស្ត្រជាដើម ដែលទៅថ្ងៃអនាគតក៏នៅតែរក្សាមុខងារប្រើប្រាស់ដីទាំងនោះឱ្យនៅដដែលដោយគ្រាន់តែមានការកែប្រែតិចតួចទៅតាមតម្រូវការដីចាំបាច់ប្រមាណជា ៥ ហិកតា ពីដីស្រែទៅជាដីលំនៅឋាន សម្រាប់ការពង្រីកទីប្រជុំជនស្របទៅនឹងកំណើនប្រជាសាស្ត្រ និងភាពរីកចម្រើននៅក្នុងឃុំប៉ុណ្ណោះ។ បន្ថែមពីលើនេះក៏បានរកឃើញវិធីដោះស្រាយបញ្ហាផ្សេងៗ

ទៀតផងដែរសម្រាប់អនាគតដូចជាត្រូវសាងសង់បន្ទប់រៀនបន្ថែម ពង្រឹងការផ្តល់សេវាសុខាភិបាលឱ្យបានប្រសើរឡើងជំរុញឱ្យប្រជាពលរដ្ឋហូបទឹកស្អាត និងប្រើប្រាស់បង្គន់អនាម័យ ជួសជុលផ្លូវ ស្ពារប្រឡាយទឹក ដាំដើម ឈើនៅតាមទីសាធារណៈជំរុញការចិញ្ចឹមត្រីតាមស្រែ។ល។ ជាពិសេសការដោះស្រាយដី សម្រាប់លំនៅឋានក្នុងភូមិដែលមិនតម្រូវឱ្យមានការពង្រីកបន្ថែមទៀតនោះទេគឺឱ្យប្រើប្រាស់ដីភូមិ ដែលមានស្រាប់ដែលបច្ចុប្បន្ននៅទូលាយអាចផ្គត់ផ្គង់ការសាងសង់លំនៅឋានបានជៀសវាងការពង្រីក ថែមនាំឱ្យប៉ះពាល់ដល់ដីស្រែ ចំណែកដីស្រែដែលមិនអាចអាចពង្រីកបានដើម្បីដោះស្រាយទៅនឹងកំណើនប្រជាជន ត្រូវពង្រឹងការធ្វើស្រែឱ្យបាន ៣ ដងក្នុងមួយឆ្នាំ និងធ្វើស្រែតាមបែបប្រពលវប្បកម្ម ដើម្បីបង្កើនទិន្នផលស្រូវឱ្យបានខ្ពស់ អស់សក្តានុពលដែលមានសម្រាប់ផ្គត់ផ្គង់ការហូបចុក និងនាំស្រូវចេញបានចំនួន **១៧ ៧៤១ តោន/ឆ្នាំ**ដើម្បីជួយផ្គត់ផ្គង់ដល់ជីវភាពរបស់ប្រជាពលរដ្ឋក្នុងឃុំឱ្យបានកាន់តែប្រសើរឡើង សមស្របទៅនឹងកំណើនប្រជាពលរដ្ឋព្រមទាំងជួយជំរុញកំណើនសេដ្ឋកិច្ចក្នុងឃុំ។ ការរកឃើញភាពសមស្រប និងជម្រើសនៃការប្រើប្រាស់ដីនៅក្នុងឃុំជាខ្លាង នាពេលអនាគតនេះបានមកពីការវាយតម្លៃដ៏ត្រឹមត្រូវ ដោយផ្អែកលើធនធាន រយៈកម្ពស់ដី ទីជំរាល ធនធានទឹកដីការកាន់កាប់ដី និងសក្តានុពលនៃការប្រើប្រាស់ដីនៅក្នុងឃុំនេះជាដើម ដើម្បីធានាថាការប្រើប្រាស់ដីនៅក្នុងឃុំជាខ្លាង ទៅអនាគតប្រកបដោយចីរភាព និងសមធម៌។

ដូច្នេះដើម្បីសម្រេចបាននូវផលិតភាពខ្ពស់នៃការប្រើប្រាស់ដីនៅក្នុងឃុំជាខ្លាង ស្របតាមស្ថានភាពដីជាក់ស្តែង និងសក្តានុពលនៃធម្មជាតិ សម្រាប់ការគាំទ្រកិច្ចអភិវឌ្ឍសេដ្ឋកិច្ច សង្គមប្រកបដោយចីរភាព និងសមធម៌ រួមចំណែកកាត់បន្ថយភាពក្រីក្ររបស់ប្រជាពលរដ្ឋ ឆ្លើយតបទៅនឹងសេចក្តីត្រូវការរបស់ប្រជាពលរដ្ឋនាពេលអនាគតដូចបានរកឃើញមានចែងលម្អិតនៅក្នុងរបាយការណ៍បច្ចេកទេសនេះរដ្ឋបាលថ្នាក់ក្រោមជាតិពាក់ព័ន្ធ ជាពិសេសក្រុមប្រឹក្សាឃុំដែលជាតំណាងប្រជាពលរដ្ឋនៅក្នុងឃុំជាខ្លាង ហើយមានបេសកកម្មបម្រើផលប្រយោជន៍ទូទៅក្នុងឃុំជាខ្លាង ត្រូវខិតខំអនុវត្តផែនការប្រើប្រាស់ដីនៅក្នុងឃុំជាខ្លាង ដែលបានអនុម័តដាក់ឱ្យប្រើប្រាស់ជាផ្លូវការរួច ដោយបញ្ជៀបទៅនិងផែនការអភិវឌ្ឍ ឃុំ សង្កាត់ ឱ្យបានប្រកបដោយប្រសិទ្ធភាពខ្ពស់បំផុត ដើម្បីធានាភាពជោគជ័យនៃផែនការនេះ៕

លេខ÷២៤៧/២០
បានឃើញ និងឯកភាព
គោរពជូនលោកអភិបាលនៃគណៈអភិបាលស្រុក និងជាប្រធានគណៈកម្មាធិការ
រៀបចំដែនដី និងនគរូបនីយកម្មស្រុកស្វាយអន្ទរ មេត្តាពិនិត្យ និងសម្រេច ។
ធ្វើនៅឃុំជាខ្លាង, ថ្ងៃពុធ៣កើត ខែមិគសិរ ឆ្នាំជូត ទោស័ក ព.ស.២៥៦៤
ត្រូវនឹងថ្ងៃទី១៨ ខែវិច្ឆិកាឆ្នាំ ២០២០



លេខ÷១១១/20

បានឃើញ និងពិនិត្យត្រឹមត្រូវ

គោរពជូនឯកឧត្តមអភិបាលនៃគណៈអភិបាលខេត្ត និងជាប្រធានគណៈកម្មាធិការ

រៀបចំដែនដី និងនគរូបនីយកម្មខេត្តព្រៃវែង មេត្តាពិនិត្យ និងសម្រេចដ៏ខ្ពង់ខ្ពស់ ។

ធ្វើនៅស្រុកស្វាយអន្ទរ, ថ្ងៃច័ន្ទ ១៤ កើតខែមិគសិរ ឆ្នាំជូត ទោស័ក ព.ស.២៥៦៤

ត្រូវនឹងថ្ងៃទី៣០ ខែវិច្ឆិកា ឆ្នាំ ២០២០

លេខ÷៤៩៩/២០លបជ

ឃើញ និងឯកភាពសម្រេចដាក់ឱ្យប្រើប្រាស់ជាផ្លូវការ

ធ្វើនៅខេត្តព្រៃវែង, ថ្ងៃច័ន្ទ ៧ រោច ខែមិគសិរ ឆ្នាំជូត ទោស័ក ព.ស.២៥៦៤

ត្រូវនឹងថ្ងៃទី០៧ ខែធ្នូ ឆ្នាំ ២០២០

ឯកសារឧបសម្ព័ន្ធ

ផែនទីប្រើប្រាស់ដីសាមញ្ញ ឃុំជាខ្លាង

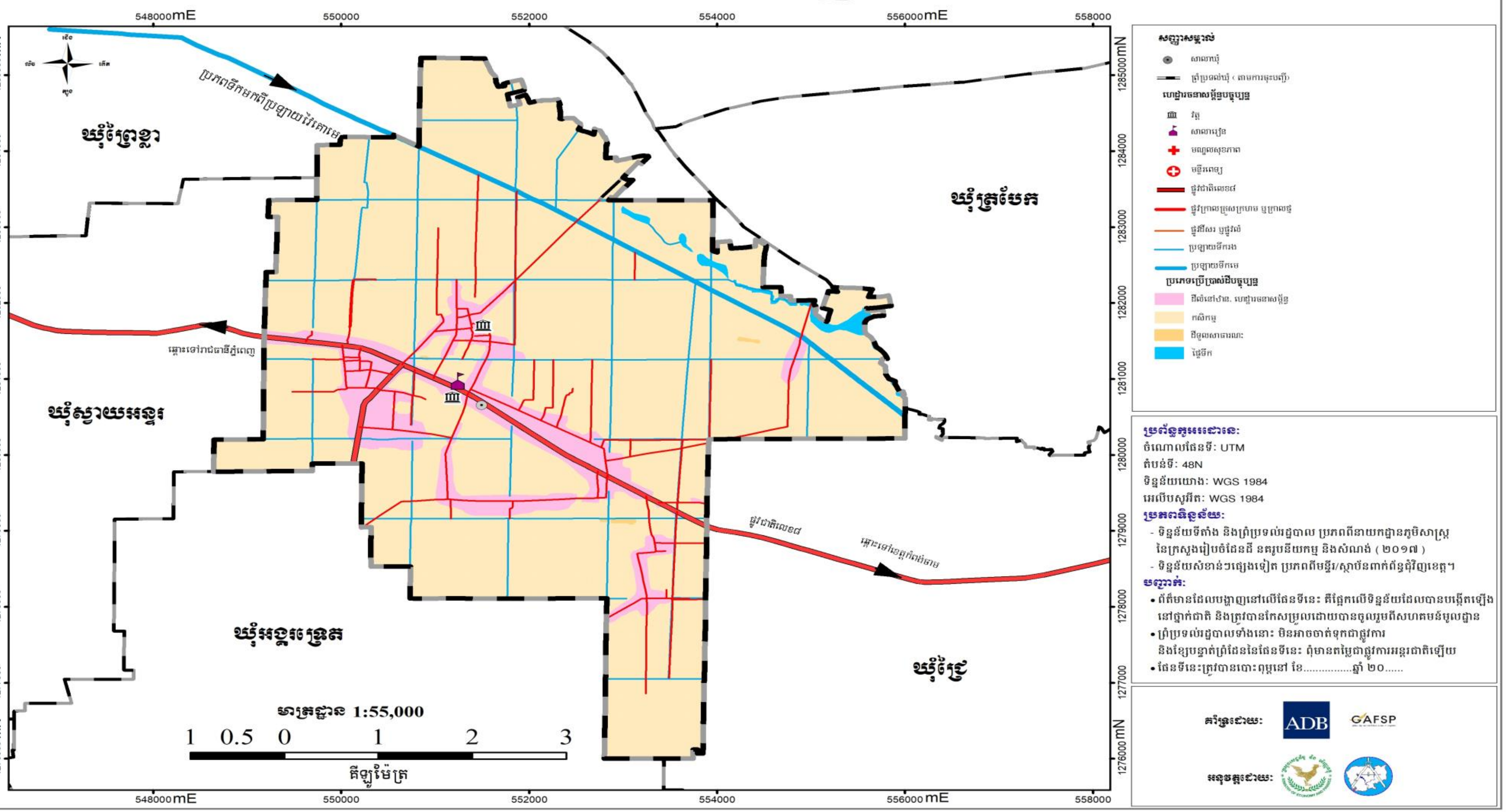

ផែនទីគម្រោងវិនិយោគ ឃុំជាខ្លាង

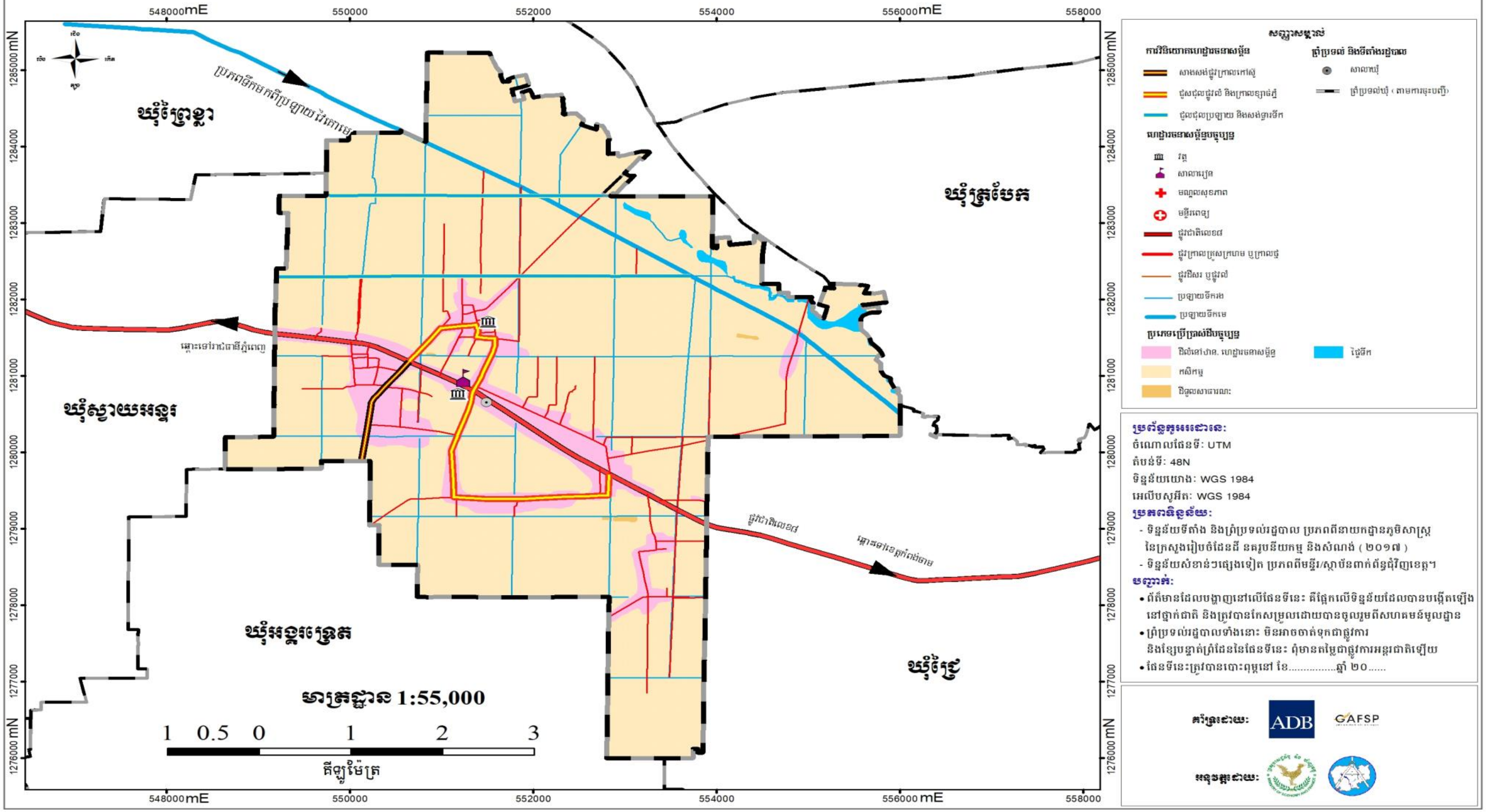

ឯកសារឧបសម្ព័ន្ធ

ក្រុមការងារចាប់ផ្តើមការងារដោយជួបពិភាក្សាជាមួយអ្នកសម្របសម្រួលគម្រោងថ្នាក់ស្រុក
ថ្ងៃទី១០ ខែមេសា ឆ្នាំ២០១៨



សកម្មភាពក្រុមការងារចូលរួមប្រជុំទទួលការណែនាំពីនីតិវិធីរៀបចំផែនការប្រើប្រាស់ដីថ្នាក់ឃុំ
ពីប្រធានគ្រប់គ្រងគម្រោងរបស់ក្រុមហ៊ុន
ថ្ងៃ៦ ខែមីនា ឆ្នាំ២០១៨



កិច្ចប្រជុំកែសម្រួលរបាយការណ៍ផែនការប្រើប្រាស់ដីឃុំជាខ្លាង

ថ្ងៃទី៦ ខែមេសា ឆ្នាំ២០១៨

កិច្ចប្រជុំពិភាក្សាអំពីផែនទីប្រើប្រាស់ដីបច្ចុប្បន្នឃុំជាខ្លាង

ថ្ងៃទី១០ ខែមេសា ឆ្នាំ២០១៨

សកម្មភាពក្រុមការងារចុះទីវាលស្រង់ទិន្នន័យបំពេញបន្ថែមលើ

ផែនទីប្រើប្រាស់ដីបច្ចុប្បន្នដែលមានស្រាប់ឃុំជាខ្លាង

ថ្ងៃទី១០ ខែមេសា ឆ្នាំ២០១៨

សកម្មភាពក្រុមការងារចុះប្រមូលទិន្នន័យអាជ្ញាធរដែនដី និងមន្ត្រីជំនាញថ្នាក់ស្រុក ខេត្ត

ថ្ងៃទី០១ ខែមេសា ឆ្នាំ២០១៨

សកម្មភាពក្រុមការងាររៀបចំផែនទី និងចងក្រងទិន្នន័យ

ថ្ងៃទី១០ ខែមេសា ឆ្នាំ២០១៨



អាជ្ញាធរមូលដ្ឋានបំពេញបញ្ជីសំនួរ និងទិន្នន័យរបាយការណ៍

ថ្ងៃទី១៧ ខែសីហា ឆ្នាំ២០១៨

កិច្ចប្រជុំពិភាក្សាជាមួយអាជ្ញាធរដែនដី និងអ្នកពាក់ព័ន្ធដើម្បីកែសម្រួល
បំពេញបន្ថែមផែនទីប្រើប្រាស់ដីបច្ចុប្បន្ននៅក្នុងឃុំជាខ្លាង
ថ្ងៃទី១៧ ខែកញ្ញា ឆ្នាំ២០១៩

សកម្មភាពចូលរួមត្រួតពិនិត្យ ណែនាំ
ការអនុវត្តគម្រោងរបស់អង្គភាពអនុវត្តគម្រោងថ្នាក់ជាតិ (NIO)
ថ្ងៃទី១៨ ខែមីនា ឆ្នាំ២០២០

កិច្ចប្រជុំពិភាក្សាជាមួយអាជ្ញាធរដែនដី និងអ្នកពាក់ព័ន្ធក្នុងឃុំដើម្បីកែសម្រួល
បំពេញបន្ថែមទិន្នន័យសេដ្ឋកិច្ច សង្គម និងបរិស្ថានបច្ចុប្បន្ននៅក្នុងឃុំជាខ្លាង
ថ្ងៃទី២៣ ខែមករា ឆ្នាំ២០១៩

កិច្ចប្រជុំពិភាក្សាជាមួយអាជ្ញាធរដែនដី
និងអ្នកពាក់ព័ន្ធក្នុងឃុំដើម្បីបង្ហាញសេចក្តីព្រាងផែនការប្រើប្រាស់ដីនៅក្នុងឃុំជាខ្លាង
ថ្ងៃទី១៧ ខែកញ្ញា ឆ្នាំ២០១៩

កិច្ចប្រជុំគណៈកម្មាធិការរៀបចំដែនដី និងនគរូបនីយកម្មស្រុកស្វាយអន្ទរ ដើម្បីពិនិត្យ
និងឯកភាពទៅលើសេចក្តីព្រាងផែនការប្រើប្រាស់ដីនៅក្នុងឃុំជាខ្លាង
ថ្ងៃទី០១ ខែមិថុនា ឆ្នាំ២០២០

កិច្ចប្រជុំគណៈកម្មាធិការរៀបចំដែនដី និងនគរូបនីយកម្ម ខេត្តព្រៃវែង
ដើម្បីពិនិត្យ និងឯកភាពទៅលើសេចក្តីព្រាងផែនការប្រើប្រាស់ដីនៅឃុំអង្គរទ្រេត
ថ្ងៃទី២៤ ខែវិច្ឆិកា ឆ្នាំ២០២០

សកម្មភាពផ្សព្វផ្សាយជាសាធារណៈសេចក្តីព្រាងផែនការប្រើប្រាស់ដីនៅឃុំជាខ្លាង ថ្ងៃទី០១ ខែកញ្ញា ដល់ ថ្ងៃទី១៥ ខែតុលា ឆ្នាំ២០២០

ឯកសារយោង

ឯកសារយោង

១. ឯកសារព័ត៌មានស្ថានភាពឃុំជាខ្លាងស្តីពីសេដ្ឋកិច្ច សង្គមកិច្ច ឆ្នាំ ២០១៣ របស់មន្ទីរផែនការខេត្ត

២. ឯកសារព័ត៌មានស្ថានភាពឃុំជាខ្លាងស្តីពីសេដ្ឋកិច្ច សង្គមកិច្ច ឆ្នាំ ២០១៤ របស់មន្ទីរផែនការខេត្ត

៣. ឯកសារព័ត៌មានស្ថានភាពឃុំជាខ្លាងស្តីពីសេដ្ឋកិច្ច សង្គមកិច្ច ឆ្នាំ ២០១៥ របស់មន្ទីរផែនការខេត្ត

៤. ឯកសារព័ត៌មានស្ថានភាពឃុំជាខ្លាងស្តីពីសេដ្ឋកិច្ច សង្គមកិច្ច ឆ្នាំ ២០១៦របស់មន្ទីរផែនការខេត្ត

៦. ឯកសារព័ត៌មានស្ថានភាពឃុំជាខ្លាងស្តីពីសេដ្ឋកិច្ច សង្គមកិច្ច ឆ្នាំ ២០១៧ របស់មន្ទីរផែនការខេត្ត

៧. ផែនការអភិវឌ្ឍឃុំរយៈពេលប្រាំឆ្នាំ (២០១៨_២០២២) របស់ឃុំជាខ្លាង ស្រុកស្វាយអន្ទរ ខេត្តព្រៃវែង

៨. កម្មវិធីវិនិយោគឃុំជាខ្លាង ឆ្នាំ២០១៧ របស់ឃុំជាខ្លាង ស្រុកស្វាយអន្ទរ ខេត្តព្រៃវែង

៩. ផែនការយុទ្ធសាស្ត្រវិស័យអប់រំឆ្នាំ ២០១៩-២០២៣

១០. ផែនការយុទ្ធសាស្ត្រអភិវឌ្ឍន៍វិស័យកសិកម្មខេត្តព្រៃវែង ២០១៦-២០២០ របស់មន្ទីរកសិកម្ម រុក្ខាប្រមាញ់ និងនេសាទ ខេត្តព្រៃវែង

១១. របាយការណ៍សន្និបាទបូកសរុបការងារ យុវជន និងកីឡា ឆ្នាំសិក្សា២០១៥-២០១៦ និងទិសដៅឆ្នាំសិក្សា ២០១៦-២០១៧ របស់មន្ទីរអប់រំ យុវជន និងកីឡា ខេត្តព្រៃវែង

១១. របាយការណ៍បូកសរុបការងារប្រចាំឆ្នាំ និងទិសដៅបន្ត២០១៤-២០១៧ របស់មន្ទីរឧស្សាហកម្ម និងសិប្បកម្មខេត្តព្រៃវែង

១២. របាយការណ៍ស្តីពីការវិភាគប្រព័ន្ធក្សេត្រ_បរិស្ថាន ឃុំជាខ្លាង ស្រុកស្វាយអន្ទរ ខេត្តព្រៃវែង ឆ្នាំ២០១៧

១៣. https://www.cpp.org.kh

១៤. http://moh.gov.kh/