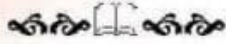


ព្រះរាជាណាចក្រកម្ពុជា
ជាតិ សាសនា ព្រះមហាក្សត្រ



ផែនការប្រើប្រាស់ដី នៅក្នុងឃុំសេនាភាជឧត្តម
ស្រុកព្រះស្តេច ខេត្តព្រៃវែង
ឆ្នាំ២០១៧ ដល់២០៣២



អរូបចំដោយ	: ក្រុមហ៊ុនផ្តល់សេវាកម្ម SBK R&D
សម្របសម្រួលដោយ	: ក្រុមការងារសម្របសម្រួលអរូបចំផែនការប្រើប្រាស់ដីស្រុកព្រះស្តេច
គាំទ្របច្ចេកទេសដោយ	: អង្គភាពអន្តរក្រសួងថ្នាក់ជាតិ (NIO-MLMUPC) និងថ្នាក់ខេត្ត (PIO)
ឧបត្ថម្ភហិកាដោយ	: រាជរដ្ឋាភិបាលកម្ពុជា (RGC), ADB_Loan, GAFSP_Grant និង SCF_ADB

មាតិកា

អារម្ភកថា 7

សេចក្តីផ្តើម..... 8

ជំពូក ១៖ ព័ត៌មានស្តីពីស្ថានភាពយុវសេនាជំនួញ 10

១.១. ស្ថានភាពយុវ 10

១.១.១. ទីតាំងរដ្ឋបាលយុវ..... 10

១.១.២. ប្រជាសាស្ត្រ..... 12

 ក. ចំនួនប្រជាជន 12

 ខ. អត្រាកំណើន ដង់ស៊ីតេ និងរបាយប្រជាជន..... 14

 គ. ជនជាតិ ជំនឿសាសនា ប្រពៃណី ទំនៀមទម្លាប់..... 15

 ឃ. របររកទទួលបាន..... 15

 ង. ចំណូលស្រុក និងចំណាកស្រុក..... 16

១.១.៣. ស្ថានភាពសេដ្ឋកិច្ច..... 18

 ក. ប្រភពចំណូលចម្បង និងបន្ទាប់បន្សំរបស់ប្រជាពលរដ្ឋ..... 18

 ខ. កម្រិតជីវភាពរស់នៅ ចំណូល ចំណាយប្រចាំថ្ងៃ ប្រចាំឆ្នាំ 19

 គ. ស្ថានភាពបំណុល អត្រាការប្រាក់..... 21

 ឃ. ការប្រើប្រាស់មីក្រូឥណទានជាសាច់ប្រាក់ ឬក្រោមរូបភាពផ្សេងៗ..... 21

 ង. ជំនួយពីប្រភពផ្សេងៗ..... 21

១.១.៤. ស្ថានភាពសិក្សាធិការ..... 22

 ក. ស្ថានភាពអប់រំ..... 22

 ខ. ស្ថានភាពអក្ខរកម្ម 23

 គ. ស្ថានភាព និងលទ្ធភាពក្នុងការបន្តសិក្សាទៅថ្នាក់ខ្ពស់ទៀត..... 24

១.១.៥. ស្ថានភាពសុខាភិបាល 24

១.១.៦. ស្ថានភាពយេនឌ័រ..... 26

១.២. ស្ថានភាពភូមិសាស្ត្រ..... 29

១.២.១. ទីតាំងភូមិសាស្ត្រ 29

១.២.២. អាកាសធាតុ 33

១.២.៣. ហេដ្ឋារចនាសម្ព័ន្ធកម្មសេវាសាងសង់ និងការដឹកជញ្ជូន 34

១.២.៤. បរិក្ខារសាធារណៈ	36
ក. ស្ថានភាពប្រើប្រាស់អគ្គិសនី.....	36
ខ. ប្រព័ន្ធទឹកស្អាត.....	36
១.៣. ស្ថានភាពនៃការប្រើប្រាស់ដីបច្ចុប្បន្ន	38
១.៣.១. ស្ថានភាពកាន់កាប់ និងគ្រប់គ្រងដី	38
ក. ដីលំនៅឋាន និងហេដ្ឋារចនាសម្ព័ន្ធ÷.....	40
ខ. ដីកសិកម្ម÷.....	41
គ. ផ្ទៃទឹក÷	42
១.៣.២. ផលិតកម្មកសិកម្ម	43
ក. ផលិតកម្មដំណាំស្បៀង.....	43
ខ. ផលិតកម្មដំណាំរួមផ្សំ.....	44
គ. ផលិតកម្មដំណាំឧស្សាហកម្ម.....	45
១.៣.៣ ធនធានធម្មជាតិ	45
ក. ធនធានព្រៃឈើ.....	45
ខ. ធនធានជលផល.....	46
គ. ធនធានដី.....	47
១.៤. ទីផ្សារ និងខ្សែសង្វាក់ផលិតផល	47
១.៤.១. ទីផ្សារ និងតម្លៃកសិផល អនុផលព្រៃឈើ និងផលនេសាទ	47
១.៤.២. ខ្សែសង្វាក់ និងចរាចរផលិតផល	47
១.៤.៣. ឱកាស និងឧបសគ្គនៃទីផ្សារ និងខ្សែសង្វាក់ផលិតផល	48
ជំពូក ២៖ ការវិភាគ តម្រូវការ សក្តានុពល និងឧបសគ្គ សម្រាប់អនាគត	51
២.១. តម្រូវការសម្រាប់អនាគត	51
២.១.១. ផែនការអភិវឌ្ឍឃុំ	51
ក. ផែនការអភិវឌ្ឍឃុំ៥ឆ្នាំ (២០១៧-២០២២).....	51
ខ. គម្រោងអភិវឌ្ឍន៍ផ្សេងៗទៀត.....	56
២.១.២. ចំណោលប្រជាសាស្ត្រគិតទៅដល់ឆ្នាំ២០៣២	57
២.១.៣. តម្រូវការដីធ្លីជាមូលដ្ឋាន	58
ក. តម្រូវការដីលំនៅឋាន÷.....	58

ខ. ដឹកសិកម្ម.....	60
គ. ដីព្រៃឈើ.....	61
ឃ. ធនធានទឹក.....	61
ង. ហេដ្ឋារចនាសម្ព័ន្ធ និងការប្រើប្រាស់ជាសាធារណៈផ្សេងៗទៀត.....	62
ង.១. វិស័យអប់រំ.....	62
ង.២. វិស័យសុខាភិបាល.....	64
ង.៣. អគ្គិសនី.....	64
ង.៤. ទីលានចាក់សំរាម.....	64
ង.៥. ដឹកបំប្លែង.....	65
ង.៦. ស្រះ និងអណ្តូងទឹក.....	65
២.២. តំបន់សើម.....	66
២.៣. ការប្រឈម.....	66
២.៣.១. ការប្រឈមដោយធម្មជាតិ.....	66
ក. កំណើនប្រជាជន.....	66
ខ. គ្រោះធម្មជាតិ ការរីករាលដាលនៃធម្មជាតិ.....	66
២.៣.២. ការប្រឈមដោយ ការអភិវឌ្ឍដែលពុំមាននិរន្តរភាព.....	67
២.៤. ឱកាស.....	67
២.៤.១. អំណោយដល់ធម្មជាតិ.....	67
២.៤.២. បច្ចេកវិទ្យាថ្មី.....	68
២.៤.៣. គម្រោងវិនិយោគ.....	68
២.៥. បញ្ហា មូលហេតុ និងដំណោះស្រាយ.....	68
ជំពូក ៣៖ ផែនការធ្វើប្រែប្រួលដីសម្រាប់ពេលវេលាគតត្រូវ២០១៧-២០៣២.....	75
៣.១. តម្រូវការ ស្ថានភាព និងសក្តានុពលដីជាក់ស្តែង.....	75
៣.១.១. តម្រូវការដីតាមប្រភេទ.....	75
៣.១.២. ស្ថានភាពដីឆ្នាំ និងសក្តានុពល.....	76
៣.២. ការបែងចែកដីទៅតាមតម្រូវការធ្វើប្រែប្រួល.....	77
៣.២.១. ការវិនិយោគអន្តរកាលដើម្បីបំប្លែងដី.....	77
៣.២.២. ផែនការធ្វើប្រែប្រួលដីវេលាគត.....	78

៣.២.៣. សេចក្តីអនុញ្ញាតឱ្យអំពីការប្រើប្រាស់ដីសេវាសេវាសេវា.....	80
ក. ដីលំនៅឋានភូមិ.....	80
ខ. ដីស្រែប្រាំង និងស្រែវស្សា.....	80
៣.៣. ដំណោះស្រាយផ្សេងៗ ក្នុងករណីខ្វះខាតដីធ្លី.....	81
៣.៤. កត្តាចាំបាច់សម្រាប់ធានានិរន្តរភាព.....	81
៣.៤.១. កត្តាចាំបាច់សម្រាប់ធានានិរន្តរភាព.....	82
ក. ការគ្រប់គ្រងប្រព័ន្ធកសិកម្ម.....	82
ខ. ការគ្រប់គ្រងព្រៃឈើ ជលផល និង ធនធានសំខាន់ៗផ្សេងៗទៀត.....	84
៣.៤.២. គម្រោងគាំទ្រចាំបាច់សម្រាប់គាំទ្រនិរន្តរភាព.....	84
៣.៥. សេចក្តីសន្និដ្ឋានរួមលើផែនការប្រើប្រាស់ដីសេវាសេវា (២០១៧ ដល់២០៣២).....	85

បញ្ជីរូបភាព ជួរក្រាម តារាង ផែនទី

រូបភាពទី១: វត្ត.....	15
រូបភាពទី២: សាលារៀន.....	23
រូបភាពទី៣: អគារកម្ម.....	24
រូបភាពទី៤: សុខាភិបាល.....	26
រូបភាពទី៥: សកម្មភាពយេនឌ័រ.....	29
រូបភាពទី៦: ប្រឡាយ.....	32
រូបភាពទី៧: ស្ថានភាពបណ្តាញផ្លូវក្នុងឃុំសេនាណជឧត្តម.....	35
រូបភាពទី៨: បណ្តាញអគ្គិសនី.....	36
រូបភាពទី៩: បណ្តាញទឹក.....	37
រូបភាពទី១០: ដីលំនៅឋាន ភូមិ.....	41
រូបភាពទី១១: ដីស្រែវស្សា.....	41
រូបភាពទី១២: ដីស្រែលាយដីភូមិ.....	42
រូបភាពទី១៣: ដីបឹង.....	43
រូបភាពទី១៤: ផលិតផលដំណាំស្បៀង.....	45
រូបភាពទី១៥: ដំណាំរួមផ្សំ.....	46
រូបភាពទី១៦: ការដឹកជញ្ជូន.....	49

ជួរក្រាម

ជួរក្រាមទី១: ដំណើរការរៀបចំផែនការប្រើប្រាស់ដីក្នុងឃុំ សង្កាត់.....	9
ជួរក្រាមទី២: ភាគរយនៃប្រភពចំណូលចម្បង និងបន្ទាប់បន្សំ.....	19

ដ្យាក្រាមទី៣: ខ្សែសង្វាក់តម្លៃ.....	49
ដ្យាក្រាមទី៤: ខ្សែសង្វាក់តម្លៃ.....	50

តារាង

តារាងទី១: ស្ថានភាពទូទៅនៃឃុំ.....	10
តារាងទី២: ទិន្នន័យគ្រួសារ និងចំនួនប្រជាជនតាមបណ្តាភូមិឆ្នាំ២០១៧.....	13
តារាងទី៣: ស្ថិតិប្រជាជនឆ្នាំ២០១៧ តាមក្រុមអាយុ.....	14
តារាងទី៤: ស្ថិតិប្រជាពលរដ្ឋ.....	15
តារាងទី៥: មុររបរ.....	16
តារាងទី៦: ស្ថិតិប្រជាជនផ្ទាល់ប្តូរទីលំនៅក្នុងឆ្នាំ២០១៧.....	17
តារាងទី៧: ស្ថិតិប្រជាជនចំណាកស្រុកក្នុងឆ្នាំ២០១៧.....	17
តារាងទី៨: ចំណាត់ថ្នាក់ទ្រព្យធននៅក្នុងឆ្នាំ២០១៧.....	19
តារាងទី៩: ចំណូល និងចំណាយចម្បងមធ្យមក្នុងគ្រួសារប្រចាំឆ្នាំ.....	21
តារាងទី១០: ស្ថានភាពអត្តាការប្រាក់.....	22
តារាងទី១១: ស្ថានភាពអប់រំ និងសិក្សាធិការក្នុងឆ្នាំ២០១៧.....	23
តារាងទី១២: ស្ថិតិអ្នកមិនចេះអក្សរ.....	24
តារាងទី១៣: ស្ថិតិអ្នកបន្តការសិក្សាថ្នាក់ខ្ពស់.....	25
តារាងទី១៤: ចម្ងាយផ្លូវជាមធ្យម ពីភូមិទៅកាន់ប៉ុស្តិ៍សុខភាព.....	26
តារាងទី១៥: ការវិភាគគុណភាពនិយោគក្នុងឃុំសេនាណាជឧត្តម.....	27
តារាងទី១៦: ពិន្ទុកាត់ទទឹងឃុំសេនាណាជឧត្តម.....	31
តារាងទី១៧: បរិមាណទឹកភ្លៀងស្រុកព្រះស្តេច.....	34
តារាងទី១៨: ស្ថិតិគ្រួសារដែលប្រើប្រាស់បណ្តាញអគ្គិសនី.....	36
តារាងទី១៩: ស្ថិតិគ្រួសារដែលប្រើប្រាស់បណ្តាញទឹក.....	37
តារាងទី២០: តារាងរាយលម្អិតតាមប្រភេទការប្រើប្រាស់ដីបច្ចុប្បន្ន.....	40
តារាងទី២១: តារាងអធិប្បាយពីឧបសគ្គ និងឱកាសលើដំណាំស្បៀង.....	44
តារាងទី២២: អធិប្បាយពីឧបសគ្គ និងឱកាសលើដំណាំស្បៀង.....	44
តារាងទី២៣: អធិប្បាយពីឧបសគ្គ និងឱកាសធនធានព្រៃឈើ.....	46
តារាងទី២៤: តារាងអធិប្បាយពីឧបសគ្គ និងឱកាស.....	47
តារាងទី២៥: ស្ថិតិផលិតផលស្រូវ និងតម្លៃ.....	48
តារាងទី២៦: អធិប្បាយពីឧបសគ្គ និងឱកាស.....	51
តារាងទី២៧: ការកំណត់តម្រូវការនៃការអភិវឌ្ឍន៍ គោលដៅ និងយុទ្ធសាស្ត្រ.....	52
តារាងទី២៨: ចំណោលប្រជាសាស្ត្រនៃចំនួនគ្រួសារ និងប្រជាជនសរុប(០៥ឆ្នាំ).....	58

តារាងទី២៩: ចំណោលប្រជាសាស្ត្រតាមក្រុមអាយុ.....	59
តារាងទី៣០: តម្រូវការដីសម្រាប់លំនៅឋានក្នុងឆ្នាំ២០៣២.....	60
តារាងទី៣១: តម្រូវការដីសម្រាប់កសិកម្មក្នុងឆ្នាំ២០៣២.....	62
តារាងទី៣២: តម្រូវការដីសម្រាប់សេវាអប់រំក្នុងឆ្នាំ២០៣២.....	65
តារាងទី៣៣: បញ្ហាប្រឈម និងសក្តានុពល(ផ្អែកលើការវិភាគ បញ្ហា/ មូលហេតុ/ ដំណោះស្រាយ).....	70
តារាងទី៣៤: ការប្រើប្រាស់ដីនាពេលអនាគត.....	77

ផែនទី

ផែនទី១: បង្ហាញទីតាំងឃុំសេនាណជឧត្តម ស្រុកព្រះស្តេច.....	11
ផែនទី២: ព្រំប្រទល់រដ្ឋបាលឃុំសេនាណជឧត្តម.....	12
ផែនទី៣: រយៈកម្ពស់ដីនៅក្នុងឃុំសេនាណជឧត្តម ស្រុកព្រះស្តេច.....	30
ផែនទី៤: តំបន់កំណត់តំបន់ក្សេត្របរិស្ថានឃុំសេនាណជឧត្តម.....	31
ផែនទី៥: ប្រព័ន្ធធារាសាស្ត្របច្ចុប្បន្នឃុំសេនាណជឧត្តម.....	33
ផែនទី៦: ហេដ្ឋារចនាសម្ព័ន្ធឃុំសេនាណជឧត្តម ស្រុកព្រះស្តេច.....	35
ផែនទី៧: ប្រើប្រាស់ដីបច្ចុប្បន្នសាមញ្ញ.....	38
ផែនទី៨: ប្រើប្រាស់ដីបច្ចុប្បន្នលម្អិត.....	39
ផែនទី៩: គម្រោងវិនិយោគ ឆ្នាំ.....	57
ផែនទី១០: បញ្ហា មូលហេតុ និងដំណោះស្រាយ.....	73
ផែនទី១១: ផែនទីប្រើប្រាស់ដីនាពេលអនាគត.....	78

អារម្ភកថា

ផែនការប្រើប្រាស់ដីនៅក្នុងឃុំ សង្កាត់ គឺជាឧបករណ៍មួយដ៏សំខាន់ក្នុងការជួយដល់ក្រុមប្រឹក្សាឃុំ សង្កាត់ផ្ទាល់ ក៏ដូចជាដល់ភាគីពាក់ព័ន្ធទាំងអស់នៅថ្នាក់ក្រោមជាតិក្នុងការរួមចំណែកដល់ការគ្រប់គ្រង និងប្រើប្រាស់ធនធានធម្មជាតិប្រកបដោយចីរភាព និងសមធម៌ ជាពិសេសការគ្រប់គ្រងនិងប្រើប្រាស់ដីដែលជាកត្តាស្នូល នៃការអភិវឌ្ឍន៍សេដ្ឋកិច្ច និងលើកស្ទួយដល់ជីវភាពរស់នៅរបស់ប្រជាពលរដ្ឋ។ ដូច្នេះក្រោយពេលមានផែនការប្រើប្រាស់ដីនេះអាជ្ញាធរគ្រប់ផ្នែកនៅថ្នាក់ក្រោមជាតិជាពិសេសអាជ្ញាធរដែនដី នឹងមានមូលដ្ឋានកាន់តែគ្រប់ជ្រុងជ្រោយ ក្នុងការរៀបចំបញ្ជូលផែនការប្រើប្រាស់ដីនៅក្នុងឃុំ សង្កាត់ នេះទៅក្នុងផែនការអភិវឌ្ឍន៍សេដ្ឋកិច្ច សង្គមកិច្ច ថ្នាក់មូលដ្ឋានដោយធ្វើសមាហរណកម្មផែនការនៅថ្នាក់ស្រុក និងការអនុម័តនៅថ្នាក់រាជធានី ខេត្ត តាមនីតិវិធី ដូចដែលធ្លាប់អនុវត្តក្នុងការកសាងផែនការអភិវឌ្ឍន៍សេដ្ឋកិច្ច សង្គមកិច្ច កន្លងមក ដោយមានគ្រប់ភាគីពាក់ព័ន្ធចូលរួមធ្វើការសម្រេច។ ក្នុងទឹកចិត្តសោមនស្សរីករាយជាអនេក ខ្ញុំមានកិត្តិយសសូមបង្ហាញនូវរបាយការណ៍បច្ចេកទេសពីផែនការប្រើប្រាស់ដីនៅក្នុងឃុំសេនាណជឧត្តម មានចក្ខុវិស័យរហូតដល់ឆ្នាំ ២០៣២ ដែលក្រុមការងារបានប្រឹងប្រែងសិក្សាស្រាវជ្រាវ និងរៀបចំឡើង អស់រយៈពេលជាងពីរឆ្នាំកន្លងមកនេះ។ ខ្ញុំសូមថ្លែងអំណរគុណយ៉ាងជ្រាលជ្រៅចំពោះរាជរដ្ឋាភិបាលកម្ពុជាធនាគារអភិវឌ្ឍន៍អាស៊ី (ADB) និងកម្មវិធីកសិកម្មនិងសន្តិសុខស្បៀងពិភពលោក (GAFSP) ដែលបានគាំទ្រឧបត្ថម្ភថវិកា។ ម្យ៉ាងទៀតសូមថ្លែងអំណរគុណដល់ក្រសួងរៀបចំដែនដី នគរូបនីយកម្ម និងសំណង់ ដែលបានសម្របសម្រួលបច្ចេកទេសដល់ក្រុមហ៊ុនផ្តល់សេវាកម្ម ក្នុងការសិក្សារៀបចំផែនការនេះតាមរយៈរដ្ឋបាលខេត្តព្រៃវែង និងរដ្ឋបាលស្រុកព្រះស្តេច ដែលបានសម្របសម្រួលដល់កិច្ចដំណើរការរបស់គម្រោង និងភាគីពាក់ព័ន្ធទាំងអស់ដែលបានចូលរួមនៅក្នុងដំណើរការរៀបចំផែនការប្រើប្រាស់ដីនៅក្នុងឃុំនេះ។ ខ្ញុំមានសេចក្តីសង្ឃឹមយ៉ាងមុតមាំថា ផែនការប្រើប្រាស់ដីនៅក្នុងឃុំសេនាណជឧត្តម នេះនឹងបានចូលរួមចំណែកដល់ការអភិវឌ្ឍន៍ឃុំប្រកបដោយចីរភាព និងចំណែកដៅធ្ងន់ធ្ងរនោះទេថែមទាំងត្រូវបានប្រើប្រាស់ ដោយមានការចូលរួមនិងគាំទ្រយ៉ាងពេញទំហឹងពីរដ្ឋបាលថ្នាក់ក្រោមជាតិ និងពីគ្រប់ភាគីពាក់ព័ន្ធទាំងអស់។

ថ្ងៃអង្គារ ២ កើត ខែមិគសិរ ឆ្នាំជូត ទោ ស័ក ព.ស. ២៥៦៤
ធ្វើនៅឃុំសេនាណជឧត្តម ថ្ងៃទី១៧ ខែវិច្ឆិកា ឆ្នាំ២០២០

ប្រធានក្រុមប្រឹក្សាឃុំ និងថា
ឃុំសេនាណជឧត្តម


ឃុន សៅ

សេចក្តីផ្តើម

ស្ថិតក្នុងបរិការណ៍សុខសន្តិភាព ឯកភាពទឹកដី ឯកភាពជាតិ ស្ថិរភាពនយោបាយរឹងមាំ ការប្រកាន់ខ្ជាប់ឥតងាកនូវគោលការណ៍លទ្ធិប្រជាធិបតេយ្យ នីតិរដ្ឋ និងការគោរពសិទ្ធិមនុស្ស នៅក្រោមដំបូលរដ្ឋធម្មនុញ្ញ និងច្បាប់ រាជរដ្ឋាភិបាលបានធានាជាប់ជាប្រចាំនូវប្រក្រតីភាពនៃដំណើរទៅមុខនៃការអភិវឌ្ឍសង្គមសេដ្ឋកិច្ចកម្ពុជា។ រាជរដ្ឋាភិបាលបានបន្តជំរុញការកែទម្រង់ស្ថាប័នឱ្យមានសន្ទុះថ្មី មុតស្រួច និងកាន់តែស៊ីជម្រៅលើគ្រប់ផ្នែក និងគ្រប់វិស័យក្នុងគោលដៅបង្កើន និងកែលម្អការផ្តល់គុណភាពសេវាសាធារណៈប្រកបដោយគុណភាព ប្រសិទ្ធភាព និងស័ក្តិសិទ្ធិភាព។

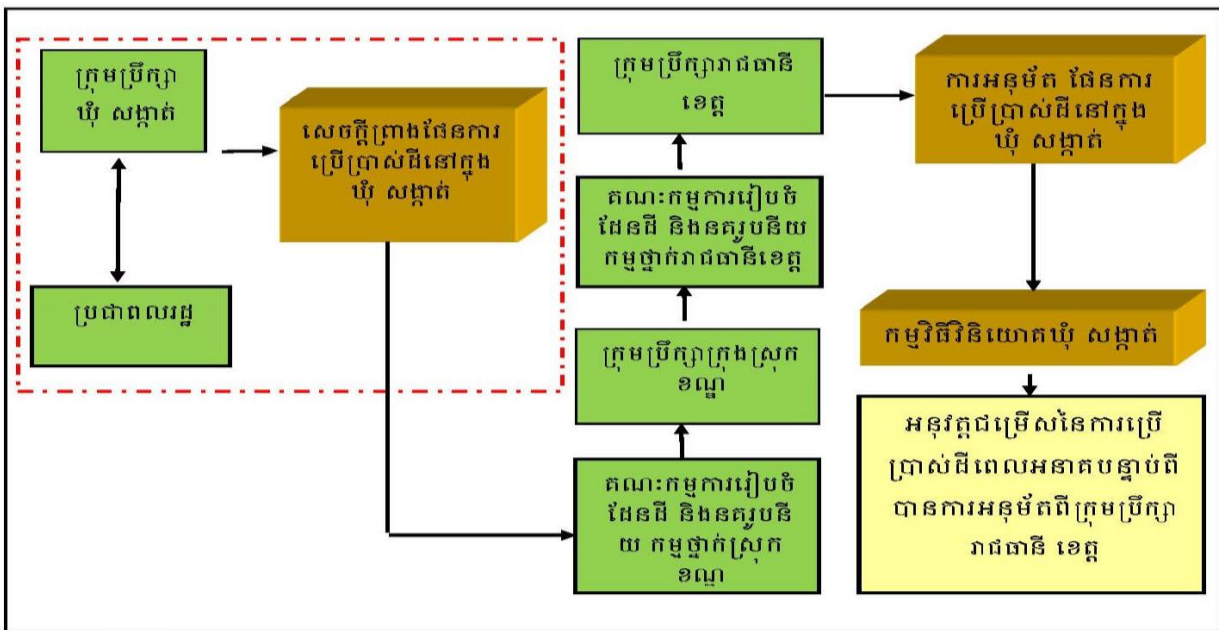
ផ្នែកតាមយុទ្ធសាស្ត្រចតុកោណដំណាក់កាលទី៤ និងផែនការយុទ្ធសាស្ត្រអភិវឌ្ឍជាតិរាជរដ្ឋាភិបាលកម្ពុជា ក្រោមការដឹកនាំប្រកបដោយគតិបណ្ឌិតរបស់សម្តេចអគ្គមហាសេនាបតីតេជោ **ហ៊ុន សែន** នាយករដ្ឋមន្ត្រីនៃព្រះរាជាណាចក្រកម្ពុជា បានដាក់ចេញនូវគោលនយោបាយជាតិស្តីពីការរៀបចំដែនដីនៃព្រះរាជាណាចក្រកម្ពុជា សំដៅធានាថា ដែនដីនៅទូទាំងព្រះរាជាណាចក្រកម្ពុជាត្រូវបានគ្រប់គ្រង ប្រើប្រាស់ ការពារ និងអភិវឌ្ឍ តាមរយៈការធ្វើសមាហរណកម្មនូវផែនការយុទ្ធសាស្ត្ររៀបចំដែនដី និងការធ្វើឱ្យរលូននូវវិធាន ឧបករណ៍ចាំបាច់នានាតាមវិស័យប្រកបដោយភាពសុខដុមរមនានៅតាមតំបន់ភូមិសាស្ត្រនីមួយៗ។

ឃុំសេនាជឧត្តម ជាឃុំមួយក្នុងចំណោមឃុំចំនួន ១១ ស្ថិតក្នុងស្រុកព្រះស្តេច ខេត្តព្រៃវែង គឺជាតំបន់ជនបទ មានផ្ទៃដីសរុបចំនួន ៥ ៥១០ ហិកតា មានព្រំប្រទល់ខាងជើងជាប់នឹងឃុំក្រាំងស្វាយ និងឃុំដៃកំពត ខាងត្បូងជាប់នឹងឃុំបន្ទាយចក្រី ខាងកើតជាប់នឹងឃុំកំពង់ត្របែក និងឃុំពាមមន្ទារ ស្រុកកំពង់ត្របែក ខាងលិចជាប់នឹងឃុំអង្គររាជ្យ ដែលមានប្រជាជនសរុបចំនួន ១៣ ១៩៣ នាក់ក្នុងនោះស្ត្រីមាន ៦ ៧៨៣ នាក់ ហើយមានប្រជាពលរដ្ឋ ៩០% ជាកសិករ។ ឃុំសេនាជឧត្តម មានផ្ទៃដីស្រែសរុបទំហំ ៤ ៤២៤ហិកតា គឺជា ផ្ទៃដីដែលមានទំហំធំទូលាយមានវិសាលភាពស្របអស់ ៦៧% នៃផ្ទៃដីសរុបរបស់ឃុំដែលជាបង្អែកដ៏មានសក្តានុពលតែមួយគត់សម្រាប់ការអភិវឌ្ឍន៍ឃុំប្រកបដោយចីរភាព ។

ក្នុងគោលដៅធានាការគ្រប់គ្រងនិងអភិវឌ្ឍឃុំសេនាជឧត្តម ប្រកបដោយចីរភាពនេះ គណៈកម្មាធិការរៀបចំដែនដីនិងនគរូបនីយកម្មខេត្តព្រៃវែង និងស្រុកព្រះស្តេច ព្រមទាំងក្រុមប្រឹក្សាឃុំសេនាជឧត្តម ក្រោមការទទួលសិទ្ធិផ្តល់សេវាកម្មរៀបចំផែនការប្រើប្រាស់ដីនៅក្នុងឃុំសេនាជឧត្តមដោយក្រុមហ៊ុន SBK R&D និងមានការគ្រប់គ្រងគាំទ្របច្ចេកទេសដោយអង្គការអនុវត្តគម្រោងថ្នាក់ខេត្ត (PIO) និងអង្គការអនុវត្តគម្រោងថ្នាក់ជាតិ (NIO) នៃក្រសួងរៀបចំដែនដីនគរូបនីយកម្ម និងសំណង់ ព្រមទាំងមានការគាំទ្រនឹង ឧបត្ថម្ភថវិកាពីរាជរដ្ឋាភិបាលកម្ពុជា ធនាគារអភិវឌ្ឍន៍អាស៊ី និងកម្មវិធីកសិកម្ម និងសន្តិសុខ ស្បៀង ពិភពលោក (GAFSP) ដែលបានរៀបចំផែនការប្រើប្រាស់ដីនៅក្នុងឃុំសេនាជឧត្តម ចក្ខុវិស័យឆ្នាំ ២០៣២ សម្រាប់តម្រង់ទិសដល់ការអភិវឌ្ឍន៍ឃុំពាក់ព័ន្ធការប្រើប្រាស់ដីនៅក្នុងឃុំសេនាជឧត្តម ឆ្លើយតបទៅនឹងកំណើនប្រជាសាស្ត្រ ដើម្បីជាមូលដ្ឋានជួយដល់ក្រុមប្រឹក្សាឃុំផ្ទាល់ក៏ដូចជាអ្នកពាក់ព័ន្ធទាំងអស់នៅថ្នាក់ក្រោមជាតិក្នុងការរួមចំណែកដល់ការគ្រប់គ្រង និងប្រើប្រាស់ធនធានធម្មជាតិប្រកបដោយចីរភាព និង

សមធម៌ដែលក្នុងនោះមានការគ្រប់គ្រង និងប្រើប្រាស់ដីធ្លី ដែលជាកត្តាស្នូលនៃការអភិវឌ្ឍន៍ឃុំធ្វើឱ្យជីវភាពប្រជាពលរដ្ឋមានភាពប្រសើរឡើងរួចផុតពីភាពក្រីក្រជាពិសេសប្រើប្រាស់ដីកសិកម្មនៅក្នុងឃុំសេនាណាឧត្តមឱ្យអស់សក្តានុពលដែលមានក្នុងការផលិតស្រូវ ដើម្បីបង្កើនការនាំចេញអង្ករឱ្យបានច្រើន ដែលនៅសល់ពីការហូបចុកនៅពេលអនាគត ឆ្លើយតបបានទៅនឹងគោលនយោបាយស្តីពីការជំរុញផលិតកម្មស្រូវ និងការនាំចេញអង្កររបស់រាជរដ្ឋាភិបាល តាមរយៈការប្រើប្រាស់ផែនការប្រើប្រាស់ដីនៅក្នុងឃុំសេនាណាឧត្តមនេះធ្វើជាមូលដ្ឋានបង្អែកសម្រាប់រៀបចំផែនការអភិវឌ្ឍឃុំនៅតាមអាណត្តិនីមួយៗរបស់ខ្លួន។ ផែនការប្រើប្រាស់ដីនៅក្នុងឃុំសេនាណាឧត្តម ត្រូវបានរៀបចំឡើងដោយមានការសិក្សាស្រាវជ្រាវច្បាស់លាស់លើកត្តាភូមិសាស្ត្រសេដ្ឋកិច្ច សង្គមកិច្ចវប្បធម៌ និងបរិស្ថាន ព្រមទាំងគោលនយោបាយច្បាប់ និងលិខិតបទដ្ឋានគតិយុត្តសំខាន់ៗមួយចំនួនពាក់ព័ន្ធនឹងការរៀបចំផែនដី និងនគរូបនីយកម្មនៅ ថ្នាក់ ជាតិ និងថ្នាក់ក្រោមជាតិមានជាអាទិ៍ច្បាប់ភូមិបាលច្បាប់ស្តីពីការរៀបចំទឹកដី នគរូបនីយកម្ម និងសំណង់ ច្បាប់ស្តីពីកិច្ចការពារបរិស្ថាន និងធនធានធម្មជាតិច្បាប់ស្តីពីកិច្ចការពារបេតិកភណ្ឌវប្បធម៌ ច្បាប់ស្តីពី ទេសចរណ៍ច្បាប់ស្តីពីព្រៃឈើច្បាប់ស្តីពីជលផលច្បាប់ស្តីពីផ្លូវថ្នល់ច្បាប់ស្តីពីការគ្រប់គ្រងរដ្ឋបាលរាជធានី ខេត្ត ក្រុង ស្រុក ខណ្ឌ ច្បាប់ស្តីពីការគ្រប់គ្រងរដ្ឋបាលឃុំ សង្កាត់ អនុក្រឹត្យស្តីពីការបង្កើតគណៈកម្មាធិការ រៀបចំផែនដី និងនគរូបនីយកម្មថ្នាក់រាជធានី ខេត្ត ក្រុងស្រុក ខណ្ឌ អនុក្រឹត្យស្តីពីលិខិតអនុញ្ញាត សាងសង់ និងអនុក្រឹត្យស្តីពីនគរូបនីយកម្ម រាជធានី ក្រុង និងទីប្រជុំជន។ ចំពោះនីតិវិធីនៃការរៀបចំផែនការនេះត្រូវបានរៀបចំឡើង ដោយផ្អែកលើអនុក្រឹត្យស្តីពីនីតិវិធីនៃការធ្វើផែនការប្រើប្រាស់ដីនៅក្នុង ឃុំ-សង្កាត់ ព្រមទាំងប្រកាសរួមស្តីពីនីតិវិធីលម្អិតសម្រាប់ការរៀបចំនិងអនុវត្តផែនការប្រើប្រាស់ដីនៅក្នុងឃុំ-សង្កាត់ និងឯកសារណែនាំអនុវត្តស្តីពីការរៀបចំផែនការប្រើប្រាស់ដីនៅក្នុងឃុំ-សង្កាត់ ដែលមានដំណើរការរៀបចំផែនការដូចមានសង្ខេបក្នុងដ្យាក្រាមខាងក្រោម។

ដ្យាក្រាមទី១៖ ដំណើរការរៀបចំផែនការប្រើប្រាស់ដីក្នុងឃុំ សង្កាត់



សំគាល់៖ ប្រអប់បង្ហាញទិហាការងារដែលត្រូវអនុវត្តតាមឯកសារណែនាំ

ជំពូក ១៖ ព័ត៌មានស្តីពីស្ថានភាពឃុំសេនាណជឧត្តម

១.១. ស្ថានភាពឃុំ

តាមការតំណាលតៗគ្នាពីបុរាណមកថា ទីតាំងឃុំសេនាណជឧត្តម កាលពីដើមឡើយមានសត្រូវជិតខាងធ្វើការឈ្នានពាន ដែលធ្វើឱ្យទីតាំងនេះមានសភាពដុនដាបអស់រយៈពេលយ៉ាងយូរ។ រហូតដល់ថ្ងៃមួយសង្គ្រាមក៏ត្រូវបានបញ្ចប់ ហើយក៏ទទួលបានជ័យជម្នះដោយក្រុមសេនាណជឧត្តមអាចរបស់ព្រះរាជា។ ចាប់តាំងពីពេលនោះមកទើបប្រជាពលរដ្ឋក្នុងតំបន់នោះបានហៅឈ្មោះឃុំនេះថាឃុំសេនាណជឧត្តមតរៀងមក។

១.១.១. ទីតាំងរដ្ឋបាលឃុំ

ឃុំសេនាណជឧត្តម ជាឃុំមួយក្នុងចំណោមឃុំទាំង ១១ ស្ថិតនៅក្នុងស្រុកព្រះស្តេច ខេត្តព្រៃវែង មានចម្ងាយពីសាលាស្រុកព្រះស្តេច ប្រមាណ ២ គីឡូម៉ែត្រ ប៉ែកខាងកើត។ ឃុំសេនាណជឧត្តមផ្ទៃដីសរុប ៥ ៥១០ ហិកតា និងមានភូមិចំណុះចំនួន ១៨ ភូមិគឺ៖ ភូមិស្នាយព្រឹម ភូមិធ្នង់ ភូមិអំពិល ភូមិព្រីង ភូមិកំរោល ភូមិប្រស្នាធំ ភូមិស្ពានដៃ ភូមិក្រសាំងចារ ភូមិក្តាមពុក ភូមិក្លែងគង់ ភូមិប្រស្នាតូច ភូមិទ្រា ភូមិគំរាង ភូមិសំនយ ភូមិស្នោ ភូមិដៃអាខាល ភូមិខ្លាខាំ និងភូមិត្រពាំងប្របុស។ ឃុំនេះមានព្រំប្រទល់ជាប់នឹង៖

- ខាងជើងទល់នឹងឃុំជែកពត និងឃុំក្រាំងស្នាយ ស្រុកព្រះស្តេច
- ខាងកើតទល់នឹងឃុំកំពង់ត្របែក និងឃុំពាមមន្ទារ ស្រុកព្រះស្តេច
- ខាងត្បូងទល់នឹងឃុំបន្ទាយចក្រី ស្រុកព្រះស្តេច
- ខាងលិចទល់នឹងឃុំអង្គររាជ្យ ស្រុកព្រះស្តេច

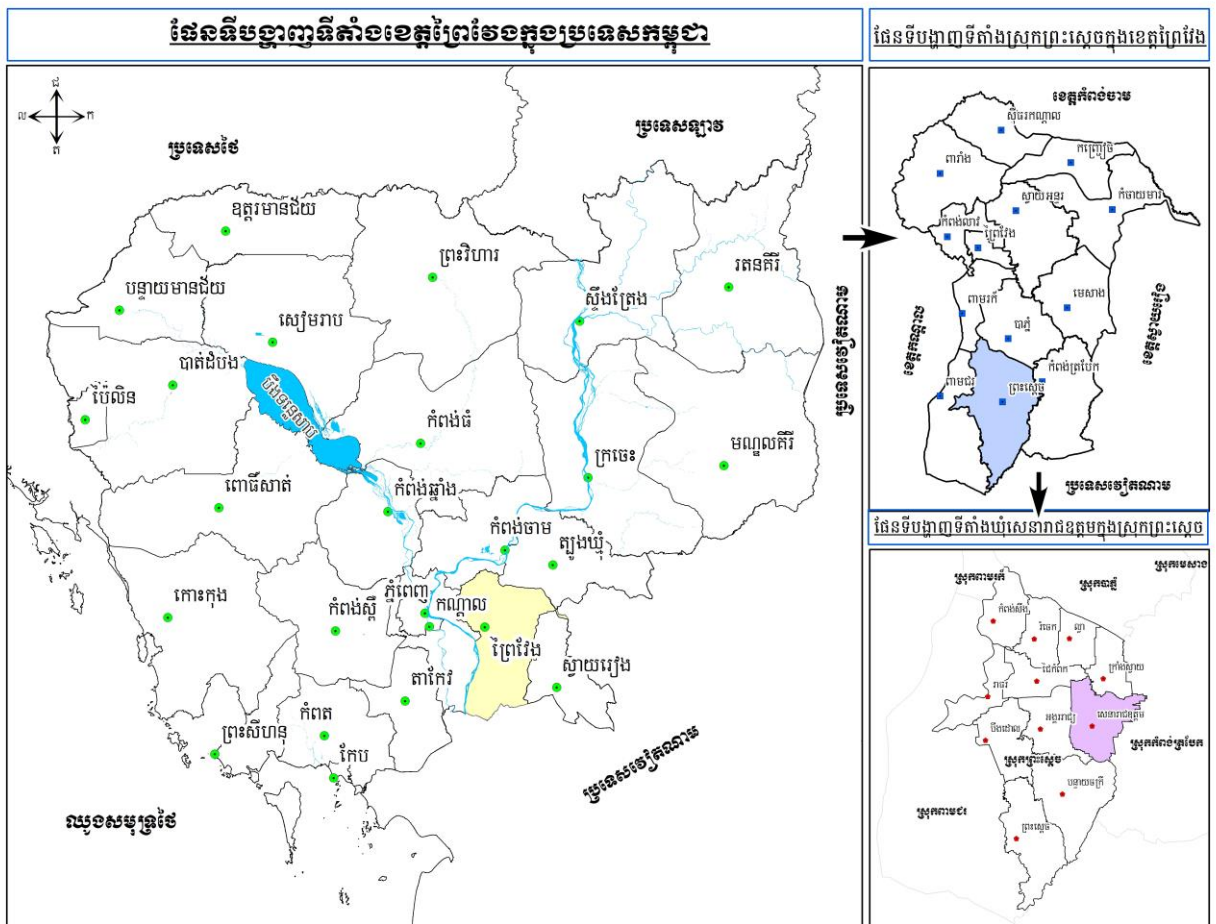
តារាងទី១៖ ស្ថានភាពទូទៅនៃឃុំ

ខេត្ត	ព្រៃវែង	
ស្រុក/ ខណ្ឌ	ព្រះស្តេច	លេខកូដស្រុក: ១៤០៩
ឃុំ/ សង្កាត់	សេនាណជឧត្តម	លេខកូដឃុំ: ១៤០៩១១
ចំនួនភូមិ: ១៨	ភូមិក្លែងគង់	លេខកូដភូមិ: ១៤០៩១១០១
	ភូមិក្តាមពុក	លេខកូដភូមិ: ១៤០៩១១០២
	ភូមិក្រសាំងចារ	លេខកូដភូមិ: ១៤០៩១១០៣
	ភូមិគំរាង	លេខកូដភូមិ: ១៤០៩១១០៤
	ភូមិស្នាយព្រឹម	លេខកូដភូមិ: ១៤០៩១១០៥
	ភូមិធ្នង់	លេខកូដភូមិ: ១៤០៩១១០៦
	ភូមិព្រីង	លេខកូដភូមិ: ១៤០៩១១០៧

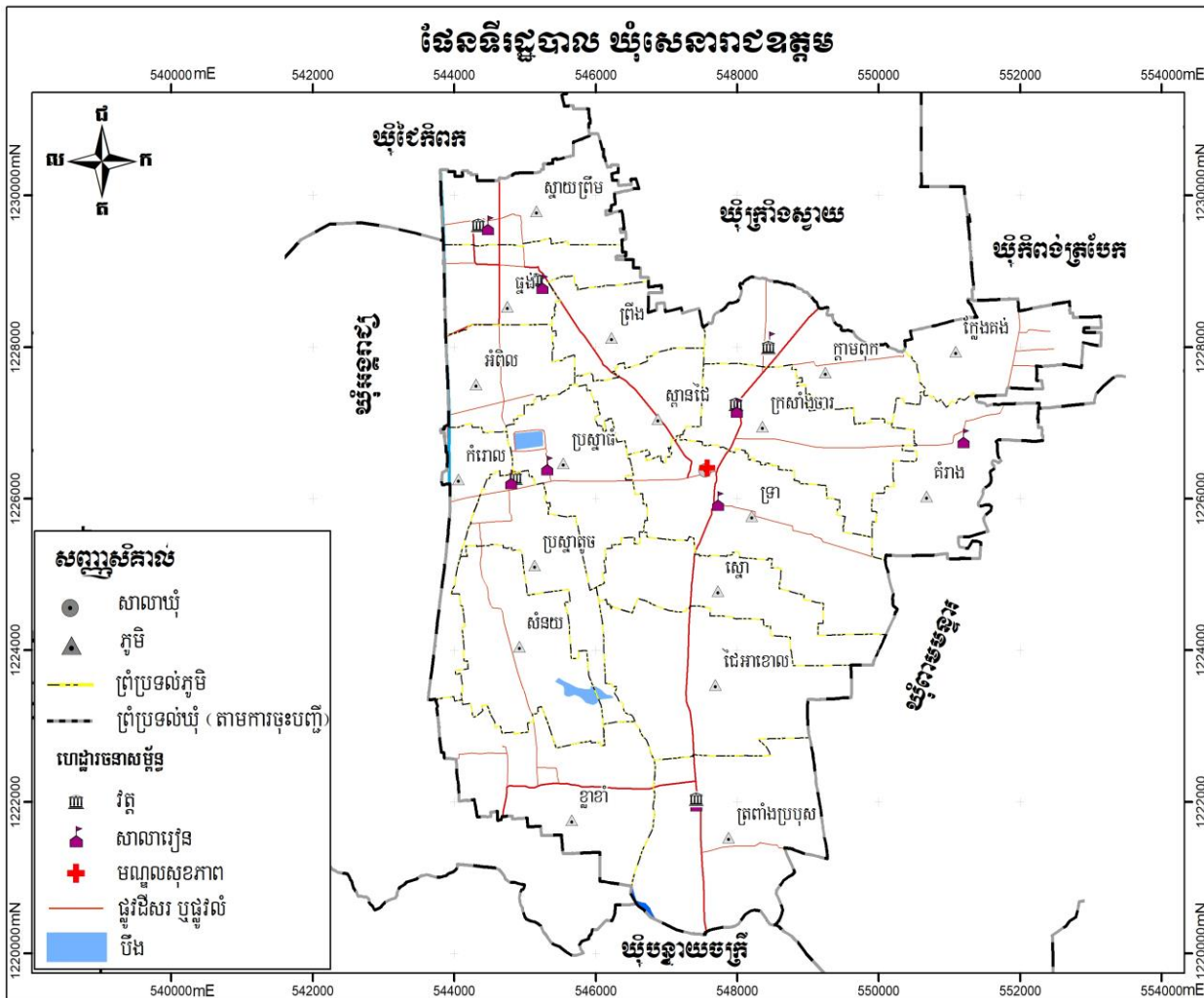
ភូមិស្ថានដៃ	លេខកូដភូមិ: ១៤០៩១១០៨
ភូមិប្រស្នាធំ	លេខកូដភូមិ: ១៤០៩១១០៩
ភូមិប្រស្នាតូច	លេខកូដភូមិ: ១៤០៩១១១០
ភូមិត្រពាំងប្រប្រុស	លេខកូដភូមិ: ១៤០៩១១១១
ភូមិដៃអាខាល	លេខកូដភូមិ: ១៤០៩១១១២
ភូមិអំពិល	លេខកូដភូមិ: ១៤០៩១១១៣
ភូមិខ្លាខាំ	លេខកូដភូមិ: ១៤០៩១១១៤
ភូមិត្រា	លេខកូដភូមិ: ១៤០៩១១១៥
ភូមិស្មោរ	លេខកូដភូមិ: ១៤០៩១១១៦
ភូមិសំនយ	លេខកូដភូមិ: ១៤០៩១១១៧
ភូមិកំរោល	លេខកូដភូមិ: ១៤០៩១១១៨

ប្រភព៖ ឯកសារព័ត៌មានស្ថានភាពឃុំពិសេដ្ឋកិច្ច សង្គមកិច្ច ឆ្នាំ២០១៧ នៃមន្ទីរផែនការខេត្ត

ផែនទី១៖ ទីតាំងឃុំសេនាណជឧត្តម ស្រុកព្រះស្តេច



ផែនទី២៖ ព្រំប្រទល់រដ្ឋបាលឃុំសេនាភាជឧត្តម ស្រុកព្រះស្តេច



១.១.២. ប្រជាសាស្ត្រ

ក. ចំនួនប្រជាជន

យោងតាមឯកសារព័ត៌មានស្តីពីស្ថានភាពឃុំសេនាភាជឧត្តម បានឱ្យដឹងថាក្នុងឆ្នាំ ២០១៧ មានប្រជាជន សរុបចំនួន ១៣ ១៩៣ នាក់ ក្នុងនោះស្ត្រីមានចំនួន ៦ ៧៨៣នាក់ និងមានគ្រួសារសរុបចំនួន ៣ ០៨៦ គ្រួសារក្នុងនោះប្រជាជនអាយុ ១៨ ឡើងមានចំនួន ៧ ៨៦៧ នាក់ ដោយស្ត្រីមានចំនួន ៤ ១៤៧នាក់ និងបានឱ្យដឹង ទៀតថាក្នុងឃុំសេនាភាជឧត្តម ភូមិដែលមានប្រជាជនច្រើនជាងគេគឺ ភូមិក្រសាំងចារ មានប្រជាជន ចំនួន ៩៩១នាក់ស្រីចំនួន ៩០៦នាក់ ក្នុងនោះមាន ២៣៣ គ្រួសារ ស្មើនឹង ៧,៥៥%។ ចំណែកភូមិមានប្រជាជនតិចជាងគេគឺភូមិអំពិល មានចំនួន ៤០៥ នាក់ ស្រី ២០៥នាក់ ក្នុងនោះមានគ្រួសារ សរុបចំនួន ៩៨ នាក់ស្មើនឹង ៣,១៧ %។ ទន្ទឹមនេះក៏សង្កេតឃើញប្រជាជននៅក្នុងឃុំ ស្ត្រីមានចំនួនច្រើនជាងបុរស ដូចមានក្នុងតារាងដែលក្រុមការងារបានរៀបចំសង្ខេបខាងក្រោម។

តារាងទី២៖ ទិន្នន័យគ្រួសារ និងចំនួនប្រជាជនតាមបណ្តាភូមិឆ្នាំ២០១៧

ល.រ	ឈ្មោះភូមិ	ចំនួនគ្រួសារ	ភិតជា%	ចំនួនមនុស្ស		១៨ឆ្នាំឡើង	
				សរុប	ស្រី	សរុប	ស្រី
១	ភូមិក្លែងគង់	១៧៩	៥,៨០	៦៥៥	៣៣៧	៤៣០	២២២
២	ភូមិក្តាមពុក	១៨២	៥,៩០	៨១៣	៣៦៩	៤៨៩	២០៨
៣	ភូមិក្រសាំងចារ	២៣៣	៧,៥៥	៩៩១	៤៩២	៦៥៧	៣៤១
៤	ភូមិគំរាង	១៦៧	៥,៤១	៨០១	៤២០	៥០៩	២៧១
៥	ភូមិស្នាយព្រឹម	១៣៧	៤,៤៤	៦៧០	៣២៣	៣៤៦	២០៩
៦	ភូមិធ្នង់	១៧៥	៥,៦៧	៧០៦	៣៧២	៤៣២	២៤៩
៧	ភូមិព្រីង	៩០	២,៩២	៥២៩	២៨៩	៣១០	១៦៩
៨	ភូមិស្ពាន់ដៃ	១២៥	៤,០៥	៥៧៣	២៩៩	៣៥៤	១៩២
៩	ភូមិប្រស្នាធំ	១៩៩	៦,៤៥	៨៩៨	៤៦៨	៤៤៧	២១៧
១០	ភូមិប្រស្នាតូច	១៦៨	៥,៤៤	៧០៩	៣៦៨	៤៣១	២២៧
១១	ភូមិត្រពាំងប្របុស	២៥៤	៨,២៣	៩១៣	៤៨៥	៤៩០	២៤៩
១២	ភូមិដៃអាខាល	២០៩	៦,៧៧	៨៤២	៤៣០	៥១៥	២៦៤
១៣	ភូមិអំពិល	៩៨	៣,១៨	៤០៥	២០៥	៣១០	១៥៨
១៤	ភូមិខ្នាខំ	១៨២	៥,៩០	៧៦៦	៣៦៦	៥២១	២៤៣
១៥	ភូមិទ្រា	២១៩	៧,១០	៩០៣	៤៨១	៤២១	២៤១
១៦	ភូមិស្នោរ	១២៨	៤,១៥	៥៥៤	២៨២	៣៦៤	១៧៤
១៧	ភូមិសំនយ	២២៣	៧,២៣	៩៤០	៥៣៥	៥២៦	៣៤២
១៨	ភូមិកំរោល	១១៨	៣,៨២	៥២៥	២៦២	៣១៥	១៧១
		៣ ០៨៦	១០០	១៣ ១៩៣	៦ ៧៨៣	៧ ៨៦៧	៤ ១៤៧

ប្រភព៖ ឯកសារព័ត៌មានស្ថានភាពឃុំពិសេដ្ឋកិច្ច សង្គមកិច្ច ឆ្នាំ២០១៧ នៃមន្ទីរផែនការខេត្ត

តាមរយៈព័ត៌មានក្នុងតារាងទី២និងទី៣ បានឱ្យដឹងពីវ័យរបស់ប្រជាពលរដ្ឋទៅតាមក្រុមអាយុ ដែលក្នុងនោះមានប្រជាពលរដ្ឋអាយុចាប់ពី ២៥ ឆ្នាំ ដល់ ៦០ ឆ្នាំ មានចំនួន ៤ ៧៤៣ នាក់ គឺស្មើប្រហាក់ប្រហែលនឹង ៣៥,៩៥%នៃប្រជាពលរដ្ឋសរុប ដែលជាមនុស្សពេញកម្លាំងពលកម្មក្រៅពីនេះអាយុកើតដល់អាយុ ២៤ ឆ្នាំមានចំនួន ៦ ៨៤៩ នាក់ ស្មើប្រហាក់ប្រហែលនឹង ៥១,៩១ % និងប្រជាពលរដ្ឋមាន

អាយុពី ៦១ ឆ្នាំឡើង មានចំនួន ១ ៦០១ នាក់ ស្មើប្រហាក់ប្រហែលនឹង ១២,១៣%។ ដូច្នេះឃើញថាអ្នកពេញកម្លាំងពលកម្មមួយនាក់រកចំណូល បានជាមធ្យមត្រូវចិញ្ចឹមបន្ថែមពីរនាក់ទៀត។

តារាងទី៣៖ ស្ថិតិប្រជាជនឆ្នាំ២០១៧ តាមក្រុមអាយុ

តាមក្រុមអាយុ	សរុប	ប្រុស	ស្រី	ផ្សេងៗ
អាយុ០-២ឆ្នាំ	៧៣២	៣៨៣	៣៤៩	កុមារ
អាយុពី៣-៤ឆ្នាំ	៨៧	៤៤	៤៣	អាយុចូលមត្តេយ្យ
អាយុពី៥ឆ្នាំ	៨៧	៤២	៤៥	អាយុចូលមត្តេយ្យ
អាយុពី៦ឆ្នាំ	៤០៧	២១២	១៩៥	អាយុចូលសាលាបឋម
អាយុពី៧-១១ឆ្នាំ	១ ២២៦	៦២១	៦០៥	អាយុចូលសាលាបឋម
អាយុពី១២-១៤ឆ្នាំ	៥០១	២៨៣	២១៨	អាយុចូលបឋម
អាយុពី១៥-១៧ឆ្នាំ	៣៤១	១៥១	១៩០	អាយុចូលអនុវិទ្យាល័យ
អាយុពី១៨-១៩ឆ្នាំ	១២៣	៦៣	៦០	អាយុចូលបឋម
អាយុពី១៩-២១ឆ្នាំ	៤០៣	២០២	២០១	អាយុចូលអនុវិទ្យាល័យ
អាយុពី២១-២៣ឆ្នាំ	២២២	១០៤	១១៨	អាយុចូលវិទ្យាល័យ
អាយុពី២៤-២៥ឆ្នាំ	៣៥០	១៨៩	១៦១	អាយុចូលវិទ្យាល័យ
អាយុពី២៦-២៧ឆ្នាំ	១១៩	៧៥	៤៤	អាយុចូលសកលវិទ្យាល័យ
អាយុពី២៨-៣៥ឆ្នាំ	១ ៨០៧	៨៥៧	៩៥០	អាយុពេញពលកម្ម
អាយុពី៣៦-៤៥ឆ្នាំ	១ ៥៧០	៧៦០	៨១០	អាយុពេញពលកម្ម
អាយុពី៤៦-៦០ឆ្នាំ	១ ៣៦៦	៥៩៣	៧៧៣	អាយុពេញពលកម្ម
អាយុពី៦១ឆ្នាំ	១ ៦០១	៧៨៧	៨១៤	អាយុចូលនិវត្តន៍
សរុប	១០ ៩៤២	៥ ៣៦៦	៥ ៥៧៦	

ប្រភព៖ ឯកសារព័ត៌មានស្ថិតិស្ថានភាពប្រជាជនស្ថិតិសង្គមកិច្ច ឆ្នាំ២០១៧ នៃមន្ទីរផែនការខេត្ត

ខ. អត្រាកំណើន ដង់ស៊ីតេ និងរបាយប្រជាជន

យោងតាមឯកសារព័ត៌មានស្ថិតិស្ថានភាពប្រជាជនស្ថិតិសង្គមកិច្ច ក្នុងឆ្នាំ២០១៧ នៅក្នុងឃុំសេនាណជឧត្តម មានអត្រាកំណើនប្រជាជនទៅតាមឆ្នាំមិនដូចគ្នាទេ ដោយចាប់សង្កេតពីឆ្នាំ២០១៣ដល់ឆ្នាំ២០១៧ ឃើញថាកំណើនមធ្យមប្រចាំឆ្នាំ១,៣៩% ។ នៅក្នុងក្នុងឃុំសេនាណជឧត្តម មានដង់ស៊ីតេប្រជាជនជាមធ្យម ២៣៩ នាក់/គ.ម^២ ដោយការរស់នៅរបស់ប្រជាជនប្រមូលផ្តុំនៅលើទីតាំងស្ទើរតែរាយស្មើគ្រប់ទិសទូទាំងឃុំ ប៉ុន្តែសង្កេតឃើញមានការរស់នៅប្រមូលផ្តុំកុះករច្រើនជាងគេនៅក្នុងទីប្រជុំជនក្នុងឃុំស្ថិតនៅក្នុងភូមិក្រសាំងចារ។

តារាងទី៤៖ ស្ថិតិប្រជាពលរដ្ឋ

ចំនួន	២០១៣	២០១៤	២០១៥	២០១៦	២០១៧	កំណើនមធ្យម(%)
ប្រជាជនសរុប	១២ ៥០១	១៣ ២៣១	១៣ ១៦១	១៤ ០៣៩	១៣ ១៩៣	
កំណើនមធ្យម(%)		៥,៨៤	-០,៥៣	៦,៦៧	-៦,៤១	១,៣៩%

ប្រភព៖ ឯកសារព័ត៌មានស្ថានភាពឃុំស្រែដំបូក ឆ្នាំ២០១៧ នៃមន្ទីរផែនការខេត្ត

គ. ជនជាតិ ជំនឿសាសនា ប្រពៃណី ទំនៀមទម្លាប់

នៅក្នុងឃុំសេនាណជឧត្តមមានជនជាតិខ្មែរ និងខ្មែរកាត់ចិន ហើយភាគច្រើនកាន់សាសនាព្រះពុទ្ធ ហើយ ប្រជាជនភាគច្រើន នៅក្នុងឃុំគោរពប្រពៃណីនិងទំនៀមទម្លាប់បែបខ្មែរដូចជាពិធីរៀបមង្គលការ ប្រារព្ធពិធីបុណ្យទាននៅតាមវត្តអារាម និងនិមន្តព្រះសង្ឃសូត្រមន្តតាមផ្ទះពិធីបូជាសព និងមួយចំនួនតិច មានទំនៀមទម្លាប់បែបចិន ដូចជាពិធីសែនព្រេនដូនតា ពិធីបញ្ចុះសព និងភាគតិចបំផុតមានទំនៀមទម្លាប់ បែបសាសនាគ្រិស្ត ដូចជាមានប្រារព្ធពិធីចូលព្រះ វិហារគ្រិស្តនៅរៀង រាល់ថ្ងៃអាទិត្យជាដើម។ល។ និយាយ រួមប្រជាជនក្នុងឃុំសេនាណជឧត្តម តែងតែប្រារព្ធពិធីបុណ្យទានតាមប្រពៃណីទំនៀមទម្លាប់បុរាណរៀង មកតាមជំនឿបែបខ្មែរ និងបែបចិន។

រូបភាពទី១៖ វត្ត



វត្តប្រស្នា

ឃ. របររកទទួលបាន

យោងតាមឯកសារព័ត៌មានស្ថានភាពឃុំស្រែដំបូក ឆ្នាំ២០១៧ ឃុំសេនាណជឧត្តម បានឱ្យដឹងថាក្នុង ឆ្នាំ ២០១៧ ប្រជាពលរដ្ឋភាគច្រើនលើសលប់ក្នុងឃុំសេនាណជឧត្តម មានមុខរបរចម្បងធ្វើស្រែ គឺមាន ចំនួនរហូត ដល់ ៤ ៤៩០ នាក់ ដែលមានប្រមាណ ៦៤,៤៣% នៃប្រជាពលរដ្ឋប្រកបរបររកស៊ី ក្រៅពីនេះ

មាន ដូចជា ដឹកជញ្ជូន លក់ដូរឬធ្វើជំនួញ ស៊ុយល វិស័យឯកជន មន្ត្រីរាជការ ប៉ូលីស ទាហាន និងតិចជាង គេគឺចិញ្ចឹមសត្វ។ ចំណែកមុខរបរបន្ទាប់បន្សំមិនមានប្រជាពលរដ្ឋដំបន្ត ដំណាំរយៈពេលខ្លី ដឹកជញ្ជូន វិស័យឯកជន និងជាងជួសជុលនោះទេ មានតែប្រជាពលរដ្ឋតិចតួច ដែលចិញ្ចឹមសត្វ លក់ដូរ និងស៊ុយល ប៉ុន្តែប្រជាពលរដ្ឋភាគច្រើនធ្វើស្រែ ដែលចំនួនប្រមាណតែ ៤០២ នាក់ គឺស្មើនឹង ៧៧,៤៥% ដូចមានក្នុង តារាងសង្ខេបទី ៥ ខាងក្រោម។ ដូច្នេះបានបង្ហាញឱ្យឃើញថា ប្រជាពលរដ្ឋភាគច្រើនក្រៅតែពីធ្វើស្រែរួច ដែលជាមុខរបរចម្បង ក៏មានរកមុខរបរបន្ទាប់បន្សំបន្ថែមដូចជា ការចិញ្ចឹមសត្វ មានសត្វគោ ក្របី ជ្រូក មាន់ ទា ជាលក្ខណៈគ្រួសារ ដោយនៅក្នុងឃុំមិនទាន់មានចិញ្ចឹមជាលក្ខណៈកសិដ្ឋាននៅឡើយទេ។

តារាងទី៥៖ មុខរបរ

បរិយាយ	មុខរបរចម្បង		មុខរបរបន្ទាប់បន្សំ	
	សរុប	ស្រី	សរុប	ស្រី
ក. កសិកម្ម				
ធ្វើស្រែ	៤ ៤៩០	២ ២៣០	៤០២	២១៣
ចិញ្ចឹមសត្វ	០៤	០២	៥៥	២០
ខ. សេវាកម្ម				
លក់ដូរឬធ្វើជំនួញ	៤១	២៤	០២	០១
ជាងជួសជុល	០៩	០	០	០
វិស័យដឹកជញ្ជូន	២២	០	០	០
ស៊ុយល(កសិកម្ម និងកម្មករសំណង់)	១ ២៦៣	៦០៩	៦០	២៥
វិស័យឯកជន(បុគ្គលិកកម្មកររោងចក្រ) និងអង្គការ	១ ១១៩	៦៨៧	០	០
មន្ត្រីរាជការ ប៉ូលីស ទាហាន	២០	០៧	០	០
សរុប	៦ ៩៦៨	៣ ៥៥៩	៥១៩	២៧៧

ប្រភព៖ ឯកសារព័ត៌មានស្ថានភាពឃុំសេដ្ឋកិច្ច សង្គមកិច្ច ឆ្នាំ២០១៧ នៃមន្ទីរផែនការខេត្ត

ង. ចំណូលស្រុក និងចំណាកស្រុក

យោងតាមឯកសារព័ត៌មានស្ថិតិស្ថានភាពសេដ្ឋកិច្ច សង្គមកិច្ចឃុំសេនាណជឧត្តម បានឱ្យដឹងថា ក្នុងឆ្នាំ ២០១៧ មានប្រជាពលរដ្ឋផ្លាស់ទីចំណូលស្រុកអចិន្ត្រៃយ៍មានចំនួន ១២ គ្រួសារ ត្រូវជា ៤៨នាក់ និង ចំណាកស្រុកអចិន្ត្រៃយ៍មានចំនួន ១៨ គ្រួសារត្រូវជា ៧២ នាក់។ ដូច្នេះពិនិត្យឃើញចំនួនគ្រួសារចំណូល ស្រុកនិងចំណាកស្រុកអចិន្ត្រៃយ៍សឹងតែមានភាពប្រហាក់ប្រហែលគ្នា។ ចំណែកចំណូលស្រុកតាមរដ្ឋកាល ពុំមាននោះទេ តែឃើញមានចំណាកស្រុកតាមរដ្ឋកាលដែលសុទ្ធជា ពលករចំណាកស្រុកមានសរុបចំនួន

១ ៧២៣ នាក់ ដែលក្នុងនោះចំណាកស្រុកក្នុងប្រទេសមានតែចំនួន ១ ៥៥៣ នាក់ និង ចំណាកស្រុកក្រៅប្រទេសមានចំនួន ១៧០ នាក់គឺគិតជាងចំណាកស្រុកក្នុងប្រទេសលើសពី ៩ ដង។ សរុប មកនៅក្នុងឆ្នាំ ២០១៧ ក្នុងឃុំសេនាជឧត្តម ឃើញមានចំណាកស្រុកទាំងនៅក្រៅប្រទេស និងក្នុងប្រទេសមានចំនួនរហូតដល់ ១ ៧២៣ នាក់ គឺស្មើប្រហាក់ប្រហែល ៣៨% នៃមនុស្សពេញកម្លាំងនៅក្នុងឃុំ (មនុស្សពេញកម្លាំងក្នុងឃុំមាន ចំនួន ៤ ៥៥៥ នាក់ដូចបានអធិប្បាយខាងលើ) មានន័យថានៅក្នុងឃុំសេនាជឧត្តម បាត់អស់កម្លាំងពលកម្ម ចំនួនជិតពាក់កណ្តាលដែលទៅធ្វើការនៅក្រៅឃុំ។ ព័ត៌មានខាងលើនេះដូចមានសង្ខេបក្នុងតារាងខាងក្រោម។

តារាងទី៦ ÷ ស្ថិតិប្រជាជនផ្លាស់ប្តូរទីលំនៅក្នុងឆ្នាំ២០១៧

ល.រ	បរិយាយ	ចំនួនគ្រួសារ	ចំនួនប្រជាជន២០១៧	
			សរុប	ស្រី
១	ចំនួនគ្រួសារផ្លាស់លំនៅឋានចូល	១២	៤៨	២៣
២	ចំនួនគ្រួសារផ្លាស់លំនៅឋានចេញ	១៨	៧២	៣៥
សរុប		៣០	១២០	៥៨

ប្រភព ÷ ឯកសារព័ត៌មានស្ថានភាពឃុំសេនាជឧត្តម សង្កមកិច្ច ឆ្នាំ២០១៧ នៃមន្ទីរដែនការខេត្ត

តារាងទី៧ ÷ ស្ថិតិប្រជាជនចំណាកស្រុកក្នុងឆ្នាំ២០១៧

ល.រ	បរិយាយ	ចំនួនប្រជាជន	
		សរុប	ស្រី
១	ចំនួនអ្នកធ្វើចំណាកស្រុកក្នុងប្រទេស	២ ៩០១	១ ៣០៥
២	ចំនួនអ្នកធ្វើចំណាកស្រុកក្រៅប្រទេស	៤៥៣	១៤៧
សរុប		៣ ៣៥៤	១ ៤៥២

ប្រភព ÷ ឯកសារព័ត៌មានស្ថានភាពឃុំសេនាជឧត្តម សង្កមកិច្ច ឆ្នាំ២០១៧ នៃមន្ទីរដែនការខេត្ត

មូលហេតុដែលនាំឱ្យប្រជាពលរដ្ឋធ្វើការចំណាកស្រុកដ៏ច្រើនបែបនេះ ដោយសារតែ ÷

- គ្មានដីបង្កបង្កើនផល អ្នកខ្លះមានដីតិចតួច
- ជំពាក់បំណុលធនាគារ ឬឯកជនមិនមានលទ្ធភាពសង
- គ្មានមុខរបរច្បាស់លាស់ និងមានប្រាក់ចំណូលប្រចាំថ្ងៃទាប
- កូនច្រើនមានការខ្វះខាត។

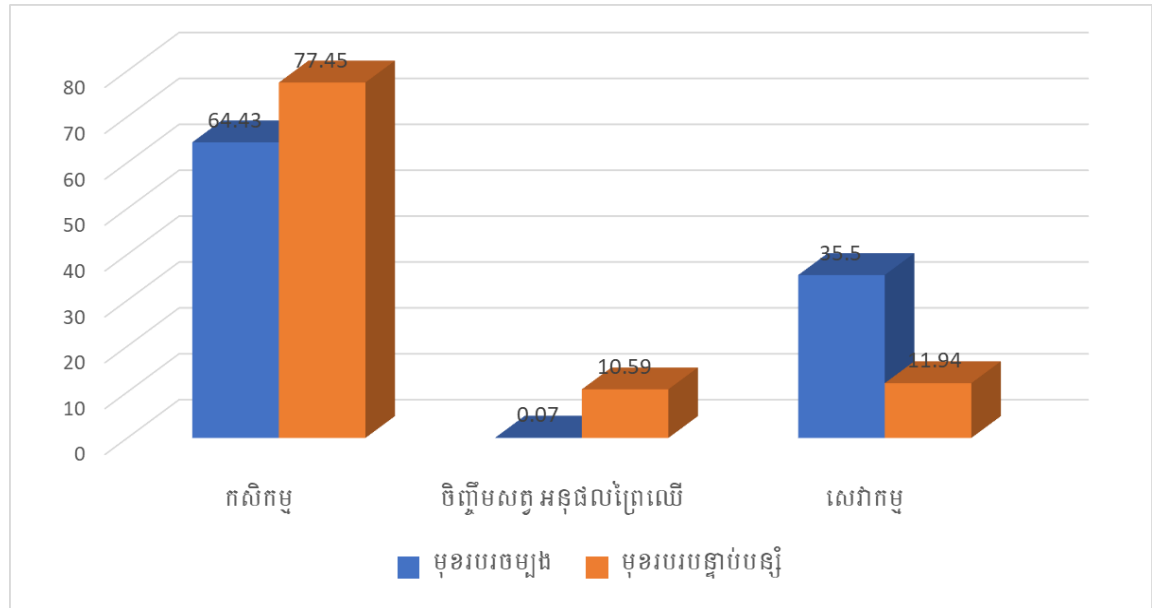
១.១.៣. ស្ថានភាពសេដ្ឋកិច្ច

ក. ប្រភពចំណូលចម្បង និងបន្ទាប់បន្សំរបស់ប្រជាពលរដ្ឋ

យោងតាមឯកសារព័ត៌មានស្តីពីស្ថានភាពសេដ្ឋកិច្ច សង្គមកិច្ច ឃុំសេនាណាជុត្តមបានឱ្យដឹងថា ឆ្នាំ ២០១៧ នៅក្នុងឃុំសេនាណាជុត្តម ប្រជាពលរដ្ឋមានប្រភពចំណូលចម្បងបានមកពីរបរកសិកម្មដែលមានចំនួនរហូតដល់ ៦៤,៤៣% សេវាកម្មមានចំនួន ៣៥,៥% ចិញ្ចឹមសត្វមានតិចតួចបំផុតគឺ ០,០៧% និងពុំមានសិប្បកម្មនោះទេ។ ចំណែកចំណូលបន្ទាប់បន្សំពីរបរកសិកម្មមាន ៧៧,៤៥% សេវាកម្ម ១១,៩៤% និងចិញ្ចឹមសត្វ ១០,៥៩% ដូចមានសង្ខេបតាមដ្យាក្រាមខាងក្រោម។ ប៉ុន្តែបើពិនិត្យលើមុខរបរកសិកម្មក្នុងដ្យាក្រាមទី១ខាងក្រោម ឃើញមុខរបរចម្បងលើកសិកម្ម (ធ្វើស្រែ) មាន ៦៤% និងសេវាកម្ម ៣៦% ចំណែកមុខរបរបន្ទាប់បន្សំលើកសិកម្ម (ដាំដំណាំនិងចិញ្ចឹមសត្វ) មាន ៨៨% ។ តែតាមរបាយការណ៍ស្តីពីការវិភាគប្រព័ន្ធក្សេត្រ-បរិស្ថានត្រង់ចំណុចការវិភាគចំណាត់ថ្នាក់ទ្រព្យធនបានឱ្យដឹងថា គ្រួសារដែលមានជីវភាពគ្រាន់បើ និងមធ្យមមានប្រភពចំណូលទី១គឺស្រូវ ប្រភពចំណូលទី២គឺលក់ដូរ និងប្រភពចំណូលទី៣គឺ ចិញ្ចឹមសត្វ។ ចំណែកគ្រួសារក្រីក្រ២មានប្រភពចំណូលទី១ គឺលក់ពលកម្ម ប្រភពចំណូលទី២គឺស្រូវ និង ប្រភពចំណូលទី ៣ គឺត្រកូន ស្តែ គ្រប់ និងត្រសក់ ដោយឡែកគ្រួសារក្រីក្រ១ (ក្រីក្របំផុត) មានប្រភពចំណូលទី១គឺលក់ពលកម្ម និងប្រភពចំណូលទី២គឺជួលដីធ្វើស្រែតែប៉ុណ្ណោះ។

ដូច្នេះបើប្រៀបធៀបព័ត៌មានពីមុខរបរទទួលបាន និងប្រភពចំណូលរបស់ប្រជាពលរដ្ឋក្នុងឃុំសេនាណាជុត្តមពិនិត្យឃើញថា មានភាពស្របគ្នាអាចទទួលយកបាន បើទោះបីជាមានតួលេខខុសគ្នាក៏ដោយ តែមានភាពខុសគ្នាតិចតួចប៉ុណ្ណោះ (មុខរបរទទួលបានពីការធ្វើស្រែជាចម្បងមាន ៥៩,៩៧% នៃប្រជាជនប្រកបរបរកសិកម្មរូប ហើយប្រភពចំណូលចម្បងពីរបរកសិកម្មមានរហូតដល់ ៦៤,៤៣%)។

ដ្យាក្រាមទី២ ÷ ភាគរយនៃប្រភពចំណូលចម្បង និងបន្ទាប់បន្សំ



ប្រភព ÷ ឯកសារព័ត៌មានស្ថានភាពឃុំសេនាណាជុត្តម សង្គមកិច្ច ឆ្នាំ២០១៧ នៃមន្ទីរផែនការខេត្ត

ខ. កម្រិតជីវភាពរស់នៅ ចំណូល ចំណាយប្រចាំថ្ងៃ ប្រចាំឆ្នាំ

តារាងទី៨៖ ចំណាត់ថ្នាក់ទ្រព្យធននៅក្នុងឆ្នាំ២០១៧

ចំណាត់ថ្នាក់ធនធាន	គ្រួសារ បង្ក/គ្រាន់បើ	គ្រួសារមធ្យម	គ្រួសារក្រហម (ក្រ)	គ្រួសារ ក្រខ្មៅ (ក្រណាស់)	សរុប
តំបន់ ១	១៥%	៥៥%	១៧%	១៣%	១០០%
តំបន់ ២	១៦%	៥៦%	១៤%	១៤%	១០០%
តំបន់ ៣	១៨%	៥៥%	១៥%	១២%	១០០%
ទូទាំងប្រទេស	១៧%	៥៦%	១៥%	១២%	១០០%
ទិហ៍គ្រួសារ	៤	៤	៤	៤	
កំឡាំងពលកម្ម	៣	៣	៣	៣	
ដីកាន់កាប់សរុប	៣,៨៥	២,៧០	១,៦០	០,៣៥	
ចំនួនក្បាលដី	៥	៤	២	១	
ដីលំនៅដ្ឋាន	០,២០	០,១៥	០,០៥	០,០៣	
ដីស្រែ	២,៥០	១,០០	០,៤៥	០,៣៣	
ដីផ្សេងៗទី១	០	០	០	០	
ដីផ្សេងៗទី២	០	០	០	០	
ពូជស្រូវដាំដុះ	- អ៊ុំអែ ៥០៤ - ផ្ការដួល - បន្លាផ្កា - ក្រសាំងទាប	- អ៊ុំអែ ៥០៤ - ផ្ការដួល - បន្លាផ្កា - ក្រសាំងទាប	- អ៊ុំអែ ៥០៤ - ក្រសាំងទាប	- អ៊ុំអែ ៥០៤	
ដំណាំសំខាន់ទី១	ស្រូវ	ស្រូវ	ស្រូវ	ស្រូវ	
ដំណាំសំខាន់ទី២	ឈើហូបផ្លែ	ឈើហូបផ្លែ	ឈើហូបផ្លែ	០	
ដំណាំសំខាន់ទី៣	បន្លែ	បន្លែ	០	០	
ការចិញ្ចឹមត្រី	០	០	០	០	
ចំនួនគោ ក្របី	៤	៣	១	០	
ចំនួនជ្រូក	៥	៣	១	០	
ទឹកនៃឯនេសាទ	វាលស្រែ, ប្រឡាយ	វាលស្រែ, ប្រឡាយ	វាលស្រែ, ប្រឡាយ	វាលស្រែ, ប្រឡាយ	
ឧបករណ៍នេសាទ	សំណាញ់ មង	សំណាញ់ មង	សំណាញ់ មង	មង សន្ទូច	
ប្រភពចំណូលទី១	ស្រូវ	ស្រូវ	លក់ពលកម្ម	លក់ពលកម្ម	
ប្រភពចំណូលទី២	លក់ដូរ	លក់ដូរ	ស្រូវ	ជួលដីធ្វើស្រែ	

ចំណាត់ថ្នាក់ធនធាន	គ្រួសារ បង្ក/គ្រាន់បើ	គ្រួសារមធ្យម	គ្រួសារក្រប (ក្រ)	គ្រួសារ ក្រ១ (ក្រណាស់)	សរុប
ប្រភពចំណូលទី៣	សត្វ	សត្វ	ត្រកួន ,ស្តៃ, ត្រប់,	០	
ការងារក្រៅកសិកម្ម	លក់ចាប់ហួយ ឥណទាន	លក់ពលកម្ម កម្មករ	លក់ពលកម្ម កម្មករ	ចំណាកស្រុក កម្មករ	
ការប្រើប្រាស់ ឥណទាន	-មានប្រាក់ឱ្យខ្ចី -មានខ្ចីពីធនាគារ ពង្រីកមុខ របរ	-ខ្ចីធនាគារ -មីក្រូហិរញ្ញវត្ថុ -ខ្ចីពីឯកជន	-ខ្ចីពីឯកជន ក្នុងភូមិតិច តួច	គ្មាន	

ប្រភព៖ របាយការណ៍វិភាគប្រព័ន្ធក្សេត្រ-បរិស្ថាន ឃុំសេនាជឧត្តម

តាមតារាងចំណាត់ថ្នាក់ទ្រព្យធននៅក្នុងឆ្នាំ ២០១៧ ដែលទទួលបានពីរបាយការណ៍ស្តីពីការវិភាគប្រព័ន្ធក្សេត្រ-បរិស្ថានខាងលើ បានបង្ហាញឱ្យឃើញថា ក្នុងឆ្នាំ ២០១៧ ប្រជាពលរដ្ឋក្នុងឃុំសេនាជឧត្តមមានកម្រិតជីវភាពរស់នៅចែកចេញជាបួនកម្រិតគឺ ១)គ្រួសារបង្ក/គ្រាន់បើ មានចំនួន ១៧% ដែលជាគ្រួសារមានកម្រិត ជីវភាពធ្ងន់ធ្ងរជាងគេមានដីកាន់មានដីកាន់កាប់ពី ៣,៨៥ ហិកតាឡើងលើ ២)គ្រួសារមធ្យម មានចំនួន ៥៦% ជាចំនួនច្រើនជាងគេ (ជិតពាក់កណ្តាល) មានដីកាន់កាប់ពី ៣,៨៥ ហិកតាដល់ ២,៧០ ហិកតា ៣) គ្រួសារក្រប មានចំនួន ១៥% មានដីកាន់កាប់ពី ១,៦០ ហិកតា ដល់ ០,៣៥ ហិកតា និង៤)គ្រួសារក្រ១ ដែល ជាគ្រួសារក្រីក្របំផុត និងចំនួនតិចជាងគេត្រឹមតែ ១២% មានដីកាន់ កាប់ពី០,៣៥ ហិកតាចុះក្រោមរហូតដល់អ្នកគ្មានដី។

តារាងទី៩៖ ចំណូល និងចំណាយចម្បងមធ្យមក្នុងគ្រួសារប្រចាំឆ្នាំ

ល.រ	ប្រភេទ	ចំណូល	ចំណាយ
១	កសិកម្ម	២ ៩៧៥ ០០០	២ ១៦៥ ០០០
២	កម្មករ ជាង រោងចក្រ	៧ ២០០ ០០០	០
៣	ស្បៀងអាហារ	០	៣ ៦៥០ ០០០
៤	សម្ភារៈសិក្សា សំលៀកបំពាក់ និងថ្នាំសង្កូវ	០	១ ០០០ ០០០
	សរុប	១០ ១៧៥ ០០០	៦ ៨១៥ ០០០

ប្រភព៖ សម្ភាសន៍ប្រជាជន និងមេឃុំសេនាជឧត្តម

តាមរយៈតារាងទិន្នន័យខាងលើដែលបានពីការសាកសួរទៅលើប្រជាពលរដ្ឋ និងមេឃុំផ្ទាល់បានឱ្យដឹងថាការរកចំណូលពីរបរកសិកម្ម និងសេវាកម្ម បានជាមធ្យមក្នុងមួយឆ្នាំប្រហាក់ប្រហែល ១០លានរៀលនិងចំណាយទៅវិញប្រហាក់ប្រហែល ៧លានរៀល។ ទាំងនេះជាការឱ្យដឹងថា ប្រជាពលរដ្ឋនៅក្នុងឃុំ

សេនាជឧត្តម ជាមធ្យមមានការចំណាយតិចជាងចំណូលគឺជាសញ្ញាល្អ ដោយឃើញមានការចាយវាយអស់ប្រហែល ៦៧% នៃប្រាក់ចំណូល។

គ. ស្ថានភាពបំណុល អត្រាការប្រាក់

យោងតាមឯកសារព័ត៌មានស្ថានភាពឃុំសេនាជឧត្តមស្តីពីសេដ្ឋកិច្ច សង្គមកិច្ច ឆ្នាំ២០១៧ បានឱ្យដឹងថា នៅក្នុងឃុំសេនាជឧត្តមមានប្រជាពលរដ្ឋជាប់បំណុលតែពីធនាគារ និងមីក្រូហិរញ្ញវត្ថុប៉ុណ្ណោះ ដែលមានចំនួន ៩៥១ គ្រួសារ ស្មើនឹងប្រមាណ ៣០,៨១%។ ប៉ុន្តែតាមរបាយការណ៍ការវិភាគក្សេត្រ-បរិស្ថានបានឱ្យដឹងថា គ្រួសារមានជីវភាពបង្ហូរមានលទ្ធភាពប្រាក់ពីធនាគារ សម្រាប់យកមកចងការបន្តនិងពង្រីកមុខរបរខ្លី ចំណែកគ្រួសារមានជីវភាពមធ្យមមានខ្លីពីធនាគារមីក្រូហិរញ្ញវត្ថុ និងឯកជន ដោយឡែកគ្រួសារក្រីក្រ២ មានខ្លីពីឯកជនបន្តក្នុងភូមិមានការប្រាក់ខ្ពស់រហូតពី ២ ដល់ ២,៥% ក្នុងមួយខែ ដែលការប្រាក់ខ្លីពីធនាគារ ឬ ពីមីក្រូហិរញ្ញវត្ថុមានត្រឹមតែ ០,៨ ដល់ ១,៥% ក្នុងមួយខែប៉ុណ្ណោះ (ដូចតារាងសង្ខេបខាងក្រោម) ព្រមទាំង គ្រួសារក្រីក្រ១ (ក្រីក្រណាស់) មិនមានលទ្ធភាពខ្ចីប្រាក់នោះទេ ដោយគ្មានទ្រព្យបញ្ចាំ មានតែលក់ពលកម្ម និងចំណាកស្រុក។

តារាងទី១០÷ស្ថានភាពអត្រាការប្រាក់

ល.រ	ឈ្មោះធនាគារ	អត្រាការប្រាក់
១	ធនាគារ អេស៊ីលីដា ភីអិលស៊ី	០,៨% ដល់ ១% ក្នុង១ខែ
២	ធនាគារ អេប៊ីអេ	១,៥០%
៣	ប្រាសាក់	១,៥០%

ប្រភព÷ បុគ្គលិកធនាគារ

ឃ. ការប្រើប្រាស់មីក្រូឥណទានជាសាច់ប្រាក់ ឬក្រោមរូបភាពផ្សេងៗ

ជាទូទៅនៅក្នុងឃុំសេនាជឧត្តម មានការប្រើប្រាស់មីក្រូឥណទានជាសាច់ប្រាក់សុទ្ធ ដើម្បីយកទៅប្រើប្រាស់ពង្រីកមុខរបរ និងប្រើប្រាស់តាមតម្រូវការចាំបាច់ផ្សេងៗទៀតនៅមានក្រោមរូបភាពប្រជាពលរដ្ឋមួយចំនួនទៅទទួលយកជីដាក់ស្រូវមុន និងសន្យាសងប្រាក់នៅពេលប្រមូលផលស្រូវផងដែរ។

ង. ជំនួយពីប្រភពផ្សេងៗ

បើតាមការសាកសួរក្រុមប្រឹក្សាឃុំសេនាជឧត្តមបានឱ្យដឹងថា កន្លងមកក៏ដូចបច្ចុប្បន្ន នៅក្នុងឃុំមានគ្រួសារខ្លះ មានប្រភពចំណូលបានពីបងប្អូនកូនចៅដែលរស់នៅអចិន្ត្រៃយ៍ឯប្រទេសក្រៅ និងពលករចំណាកស្រុកផ្តល់ជំនួយបន្ថែមទៀតផងដែរ។

១.១.៤. ស្ថានភាពសិក្សាអិករ

ក. ស្ថានភាពអប់រំ

តាមផែនការអភិវឌ្ឍឃុំសេនាណជឧត្តម ៥ ឆ្នាំ (២០១៧-២០២២) បានឱ្យដឹងថា ជារៀងរាល់ ឆ្នាំកុមារ កុមារី គ្រប់អាយុ ចូលរៀន បានចុះឈ្មោះចូលរៀនគ្រប់គ្នា ទោះបីជាកុមារ ស្ថិតនៅក្នុងស្ថានភាព គ្រួសារក្រីក្រ គ្រួសារដែលជាស្ត្រីមេម៉ាយ ឬក្មេងកំព្រា កុមារពិការក៏ដោយក្តី។ មកដល់ពេល បច្ចុប្បន្នវិស័យ អប់រំនៅក្នុងឃុំសេនាណជឧត្តមមានការរីកចម្រើនគួរជាទីមោទនៈ អគារសិក្សាត្រូវបានសាងសង់ថ្មីជាច្រើន កន្លែង និង មានការកែលម្អបន្ទប់ឱ្យរៀនថែមទៀត នៅតាមសាលារៀនគ្រប់កម្រិត ដែលផ្តល់លទ្ធភាពឱ្យ សិស្សបាន រៀនសូត្រគ្រប់ពេលពុំមានការខ្វះខាតឡើយ ។

ចំណុចអវិជ្ជមានក៏មាននៅក្នុងឃុំផងដែរដូចជា ខ្វះគ្រូបង្រៀន មិនទាន់មានសាលាមត្តេយ្យសហគមន៍ នៅតាមរៀនសូត្រ ទោះបីមានការយកចិត្តទុកដាក់ជម្រុញលើកទឹកចិត្តពីអាជ្ញាធរមូលដ្ឋានយ៉ាងណាក៏ដោយ។ រូបភាពទី២÷សាលារៀន



តាមឯកសារព័ត៌មានស្ថានភាពឃុំសេនាណជឧត្តមស្តីពីសេដ្ឋកិច្ច សង្គមកិច្ច ឆ្នាំ ២០១៧ នៃមន្ទីរ ផែនការខេត្ត បានបង្ហាញឱ្យដឹងថាក្នុងឆ្នាំ ២០១៧ នៅក្នុងឃុំសេនាណជឧត្តម មានសាលាមត្តេយ្យចំនួន ០១កន្លែង និងបឋមសិក្សាមាន ០៧ កន្លែងដែរ ដូចមានក្នុងតារាងដែលក្រុមការងារបានសង្ខេបខាងក្រោម។ តាមស្ថានភាពជាក់ស្តែង សាលារៀននីមួយៗអាចផ្តល់លទ្ធភាពសមស្របដល់កុមារក្នុងការធ្វើដំណើរទៅ សាលារៀន គឺប្រហាក់ប្រហែល ០៣គ.ម ពីចំណុចកណ្តាលភូមិទៅសាលារៀន ហើយក៏ឆ្លើយតបទៅនឹង ផែនការយុទ្ធសាស្ត្រវិស័យអប់រំ ដែលជំរុញការកសាងសាលាបឋមសិក្សាឱ្យបានដល់ភូមិផងដែរ។ បើពិនិត្យ ទៅលើថ្នាក់រៀនវិញ (ដូចមានក្នុងតារាងទី ១១ ខាងក្រោម) ឃើញថា ចំពោះថ្នាក់មត្តេយ្យ ក្នុង ០១ ថ្នាក់មាន សិស្សចំនួន ២៨ នាក់ ហើយថ្នាក់បឋមក្នុង ០១ ថ្នាក់មាន ៣៦ នាក់ និងថ្នាក់អនុវិទ្យាល័យ ក្នុង០១ ថ្នាក់ មាន ៣៩ នាក់ គឺមានភាពសមស្របបើផ្អែកទៅលើបទដ្ឋានរបស់វិស័យអប់រំ។

តារាងទី១១÷ ស្ថានភាពអប់រំ និងសិក្សាធិការក្នុងឃុំឆ្នាំ២០១៧

ស្ថានភាពសាលា	ចំនួនសាលារៀន			ចំនួនសិស្ស		គ្រូបង្រៀន	
	សាលា	បន្ទប់	ថ្នាក់	សរុប	ស្រី	សរុប	ស្រី
១. សាលាមត្តេយ្យ	០១	០១	០១	២៨	១៦	០១	០១
២. សាលាបឋមសិក្សា	០៧	៤២	៥៥	១ ៩៦៥	៨០៨	៣៥	០៩
៣. អនុវិទ្យាល័យ	០១	០៥	០៥	១៩៣	៨២	០៧	០

ប្រភព÷ ឯកសារព័ត៌មានស្ថានភាពឃុំសេដ្ឋកិច្ច សង្គមកិច្ច ឆ្នាំ២០១៧ នៃមន្ទីរផែនការខេត្ត

ខ. ស្ថានភាពអក្ខរកម្ម

ចំពោះស្ថានភាពអក្ខរកម្មនៅក្នុងឃុំអក្ខរកម្ម ពិនិត្យឃើញក្នុងឆ្នាំ២០១៧នេះ ដូចមានក្នុងតារាងទី ១២ ខាងក្រោម អ្នកមិនចេះអក្សរពេញវ័យចាប់ពីអាយុ ១៥ដល់ ៦០ឆ្នាំមានចំនួនតែ ៦៣៣ នាក់ (ក្នុងនោះ មាន ស្រ្តី ៣៦៣ នាក់ស្មើនឹង ៥៧% បើធៀបទៅនឹងប្រជាពលរដ្ឋក្នុងឃុំពេញ វ័យចាប់១៥ឆ្នាំ ដល់៦០ ដូចគ្នា ឃើញថា អ្នកមិនចេះអក្សរមានប្រមាណតែ ៧% ប៉ុណ្ណោះ (ក្នុងតារាងទី២ជំពូកទី១នៃរបាយការណ៍ នេះមាន ប្រជាពលរដ្ឋក្នុងឃុំសេនាណ៍ឧត្តម វ័យចាប់ពី១៥ដល់៦០ឆ្នាំមានចំនួន ៨ ៧៧១ នាក់ ក្នុងឆ្នាំ ២០១៧) ដែលនេះបានបង្ហាញឱ្យយើងដឹងថា អត្រាអក្ខរកម្មមនុស្សពេញវ័យនៅ ក្នុងឃុំសេនាណ៍ឧត្តម មាន រហូតដល់ ៩៣% ក្នុងឆ្នាំ ២០១៧ ។ ចំពោះអត្រាអក្ខរកម្មនៅក្នុងប្រទេសកម្ពុជាវិញ បើយោងទៅតាម ផែនការយុទ្ធសាស្ត្រវិស័យអប់រំឆ្នាំ ២០១៩-២០២៣ បានបង្ហាញថាអត្រាអក្ខរកម្មមនុស្ស ពេញវ័យពី១៥ ឆ្នាំឡើងបានកើនពី ៧៨,១% ក្នុងឆ្នាំ២០១៤ ដល់ ៨៥,៥% ក្នុងឆ្នាំ២០១៧ ។

តារាងទី១២÷ ស្ថិតិអ្នកមិនចេះអក្សរ

ស្ថានភាពអនក្ខរជន	សរុប	ស្រី
អ្នកមិនចេះអក្សរសរុបអាយុពី(១៥-១៧ឆ្នាំ)	៣០	២១
អ្នកមិនចេះអក្សរសរុបអាយុពី(១៨-២៤ឆ្នាំ)	១២១	៨៥
អ្នកមិនចេះអក្សរសរុបអាយុពី(២៥- ៣៥ឆ្នាំ)	២៣៤	១២១
អ្នកមិនចេះអក្សរសរុបអាយុពី(៣៦- ៦០ឆ្នាំ)	២៤៨	១៣៦
សរុបរួម	៦៣៣	៣៦៣

ប្រភព÷ ឯកសារព័ត៌មានស្ថានភាពឃុំសេនាណ៍ឧត្តមស្តីពីសេដ្ឋកិច្ច សង្គមកិច្ច ឆ្នាំ២០១៧ នៃមន្ទីរផែនការខេត្ត

សរុបមក បើពិនិត្យមើលទៅលើព័ត៌មានខាងលើបានបង្ហាញឱ្យយើងដឹងថា ស្ថានភាពអក្ខរកម្ម នៅក្នុងឃុំសេនាណ៍ឧត្តមក្នុងឆ្នាំ២០១៧មានភាពល្អប្រសើរ ដោយបានបង្កើនអត្រាអក្ខរកម្មមនុស្សពេញវ័យ ឱ្យកើនឡើងខ្ពស់ បើប្រៀបធៀបទៅនឹងកម្រិតថ្នាក់ជាតិ។

រូបភាពទី៣៖ អក្ខរកម្ម



សកម្មភាពបង្រៀនអនុវត្តជននៅក្នុងឃុំសេនាណជឧត្តម

គ. ស្ថានភាព និងលទ្ធភាពក្នុងការបន្តសិក្សាទៅថ្នាក់ខ្ពស់ទៀត

យោងតាមឯកសារព័ត៌មានស្ថានភាពឃុំសេនាណជឧត្តមស្តីពីសេដ្ឋកិច្ច សង្គមកិច្ច ឆ្នាំ២០១៧ បានឱ្យដឹងថាក្នុងឆ្នាំ២០១៧ នៅក្នុងឃុំសេនាណជឧត្តម សិស្សដែលមានលទ្ធភាពក្នុងការបន្តការសិក្សាទៅថ្នាក់ខ្ពស់ ដូចជាពីថ្នាក់អនុវិទ្យាល័យដែលមានចំនួន ៧៤៤ នាក់ បានបន្តសិក្សាទៅវិទ្យាល័យតែចំនួន ៥៧២ នាក់ ស្មើនឹង ៧៧% ហើយបន្តមកមហាវិទ្យាល័យបាន ១១៩ នាក់ ស្មើនឹង ២១% ដូចមានតារាងសង្ខេបដែលក្រុមការងារបានរៀបចំខាងក្រោម។ ទន្ទឹមនេះបានឱ្យដឹងទៀតថា សិស្សដែលគ្មានលទ្ធភាពបន្តការសិក្សាទៅថ្នាក់ខ្ពស់បាន ដោយសារមានកត្តាមួយចំនួនដូចជា៖ ទៅតាមឪពុក ម្តាយ ចំណាកស្រុក រកការងារធ្វើបាក់ទឹកចិត្តក្នុងការតស៊ូរៀនបន្តដោយសារភាពវៃឆ្កាតមានកម្រិត និងកត្តាជីវភាព ដោយត្រូវបោះបង់ការសិក្សាទៅប្រកបរបររកប្រាក់ចំណូលផ្គត់ផ្គង់ជីវភាព។

តារាងទី១៣៖ ស្ថិតិអ្នកបន្តការសិក្សាថ្នាក់ខ្ពស់

ស្ថានភាពសិស្សអាចបន្តការសិក្សាថ្នាក់ខ្ពស់	សរុប	ស្រី
អនុវិទ្យាល័យ (អាយុពី១២ ដល់ ១៧ឆ្នាំ)	៧៤៤	៣៩១
វិទ្យាល័យ (អាយុពី១៥ ដល់ ២៤ឆ្នាំ)	៥៧២	២៧៩
សាលាបណ្តុះបណ្តាលវិជ្ជាជីវៈ(អាយុពី១៨ ដល់ ២៤ ឆ្នាំ)	០៣	០១
សកលវិទ្យាល័យ (អាយុពី១៨ ដល់ ៣៥ឆ្នាំ)	១១៩	៤៤

ប្រភព៖ ឯកសារព័ត៌មានស្ថានភាពឃុំសេនាណជឧត្តមស្តីពីសេដ្ឋកិច្ច សង្គមកិច្ច ឆ្នាំ២០១៧ នៃមន្ទីរផែនការខេត្ត

សរុបមកបើពិនិត្យមើលព័ត៌មានខាងលើបានបង្ហាញឱ្យយើងឃើញថា ស្ថានភាពអក្ខរកម្មនៅក្នុងឃុំសេនាណជឧត្តមក្នុងឆ្នាំ២០១៧មានភាពល្អប្រសើរ ដោយបានបង្កើនអត្រាអក្ខរកម្មមនុស្សពេញវ័យឱ្យកើនឡើងខ្ពស់បើប្រៀបធៀបទៅនឹងកម្រិតថ្នាក់ជាតិ ។

១.១.៥. ស្ថានភាពសុខាភិបាល

យោងតាមឯកសារព័ត៌មានស្ថានភាពឃុំសេនាណជឧត្តមស្តីពីសេដ្ឋកិច្ច សង្គមកិច្ច ឆ្នាំ២០១៧ បានឱ្យដឹងថា ក្នុងឆ្នាំ២០១៧ ឃុំសេនាណជឧត្តម មានតែមណ្ឌលសុខភាព ០១ កន្លែងប៉ុណ្ណោះ ស្ថិតនៅភូមិទ្រា

ដែលមានបុគ្គលិកពេទ្យចំនួន ០៣នាក់ ក្នុងនោះ មានពេទ្យធូបចំនួន ០១ នាក់ បន្ទប់ចំនួន ០៤ និងគ្រែ ចំនួន ០៥។

ដោយឡែកតាមព័ត៌មានពីផែនការអភិវឌ្ឍន៍ឃុំសេនាជឧត្តម ៥ ឆ្នាំ (២០១៧-២០២២) បានឱ្យដឹង ថាឃុំសេនាជឧត្តម មិនមានទីតាំងសម្រាលកូនដោយធូបបុរាណនោះទេ ដែលនេះបានឆ្លុះបញ្ចាំងឱ្យឃើញ ថាប្រជាពលរដ្ឋមានការយល់ដឹងពីសុវត្ថិភាពសុខភាពរបស់ខ្លួនបានល្អប្រសើរ។ ចំពោះជំងឺដែលកាចសាហាវកើត មានដល់ប្រជាពលរដ្ឋនៅក្នុងឃុំសេនាជឧត្តម មានជំងឺអេដស៍។ ជាក់ស្តែងក្នុងឆ្នាំ ២០១៧ គ្រួសារ ដែលមាន សមាជិក ផ្ទុកមេរោគអេដស៍មានចំនួន ១៧ គ្រួសារ។ ចំណែកសុខភាពមាតានិងទារកក្នុងឆ្នាំ ២០១៧ មានស្ត្រី សម្រាលកូនដោយពេទ្យធូប ចំនួន ២៧៣ នាក់ និងមរណៈភាពទារកមាន ០១ នាក់។

ចំណែកការចាក់ថ្នាំបង្ការ និងអាហារូបត្ថម្ភ យោងតាមឯកសារមណ្ឌលសុខភាពមានកុមារនៅឃុំ សេនាជឧត្តម បានទទួលការចាក់ថ្នាំបង្ការជំងឺ ១០០% ហើយកុមារដែលចន្លោះពី ៩-១២ ខែ មានចំនួន សរុប ១៦៧ នាក់ ក្នុងនោះកុមារគ្រប់រូបបានចាក់ថ្នាំបង្ការ និងអាហារូបត្ថម្ភទាំងអស់។



យោងតាមឯកសារព័ត៌មានស្ថានភាពឃុំសេនាជឧត្តម ស្តីពីសេដ្ឋកិច្ច សង្គមកិច្ច ឆ្នាំ ២០១៧ បានឱ្យដឹងថាចម្ងាយពីភូមិនីមួយៗទៅកាន់មណ្ឌលសុខភាព មិនឆ្ងាយណាស់ណានោះទេ គឺឆ្ងាយបំផុត ត្រឹមពី ២ ទៅ ៣ គីឡូម៉ែត្រប៉ុណ្ណោះពីភូមិទៅមណ្ឌលសុខភាពដូចមានក្នុងតារាងសង្ខេបខាងក្រោម។ ចំណែក ស្ថានភាពផ្លូវទៅកាន់មណ្ឌលសុខភាពក៏មិនពិបាកក្នុងការធ្វើដំណើរ ដែលផ្តល់ភាពងាយស្រួល ដល់ការបញ្ជូន អ្នកជំងឺទៅកាន់មណ្ឌលសុខភាពបានឆាប់រហ័សទាន់ពេលវេលា។ ប៉ុន្តែបើអ្នកជំងឺឈឺធ្ងន់ តម្រូវបញ្ជូនទៅ មន្ទីរពេទ្យបង្អែកស្រុក ឬមន្ទីរពេទ្យខេត្តឱ្យមានចម្ងាយឆ្ងាយ (មានចម្ងាយ ០៥ គ.ម ទៅទីរួមស្រុក និង ៥០ គ.មទៅដល់ទីរួមខេត្ត) ការប្រើប្រាស់មធ្យោបាយសម្រាប់ដឹកជញ្ជូនអ្នកជំងឺដោយ ម៉ូតូ រថយន្តឈ្នួល និង រ៉ឺម៉ក ដែលធ្វើឱ្យការសង្គ្រោះអ្នកជំងឺមានការយឺតយ៉ាវ និងត្រូវចំណាយថវិកាច្រើនជាហេតុបង្កការ លំបាកច្រើនដល់ប្រជាពលរដ្ឋ។

តារាងទី១៤៖ ចម្ងាយផ្លូវជាមធ្យម ពីភូមិទៅកាន់មណ្ឌលសុខភាព

ល.រ	ឈ្មោះភូមិ	ចម្ងាយជាមធ្យម ពីភូមិទៅមណ្ឌលសុខភាព	ផ្សេងៗ
១	ភូមិក្លែងគង់	៤ គ.ម	
២	ភូមិក្តាមពុក	៣ គ.ម	
៣	ភូមិក្រសាំងចារ	០,៦ គ.ម	
៤	ភូមិកំរាង	៤,៥ គ.ម	
៥	ភូមិស្នាយត្រឹម	៣,៥ គ.ម	
៦	ភូមិធ្នង់	៤ គ.ម	
៧	ភូមិត្រឹង	២,៥ គ.ម	
៨	ភូមិស្ពានជ័រ	១,៥ គ.ម	
៩	ភូមិប្រស្នាធំ	៣ គ.ម	
១០	ភូមិប្រស្នាតូច	២,៣ គ.ម	
១១	ភូមិត្រពាំងប្រប្រុស	២,៥ គ.ម	
១២	ភូមិជ័រអាខាល	២,៥ គ.ម	
១៣	ភូមិអំពិល	៤ គ.ម	
១៤	ភូមិខ្លាខាំ	៦ គ.ម	
១៥	ភូមិត្រា	០ គ.ម	
១៦	ភូមិស្នោរ	១ គ.ម	
១៧	ភូមិសំនយ	៣ គ.ម	
១៨	ភូមិកំរោល	៣,៣ គ.ម	

ប្រភព៖ ឯកសារព័ត៌មានស្ថានភាពឃុំសេនាណជឧត្តម ស្តីពីសេដ្ឋកិច្ច សង្គមកិច្ច ឆ្នាំ២០១៧ នៃមន្ទីរផែនការខេត្ត

១.១.៦. ស្ថានភាពយេនឌ័រ

តាមផែនការអភិវឌ្ឍឃុំសេនាណជឧត្តម រយៈពេល៥ឆ្នាំ (២០១៨-២០២២) បានឱ្យដឹងថាសមភាពការងាររបស់ស្ត្រី និងបុរសក្នុងឃុំសេនាណជឧត្តម នាពេលបច្ចុប្បន្នគ្មានការរើសអើង ឬតាមសង្កត់ទៅលើ

ស្ត្រីនោះទេ។ ផ្ទុយទៅវិញ ការងារយេនឌ័រកំពុងមានការគាំទ្រយ៉ាងពេញទំហឹង ជាក់ស្តែងក្នុងការងារ មានថ្នាក់ដឹកនាំជាស្ត្រីនៅថ្នាក់ភូមិ និងថ្នាក់ឃុំកំពុងត្រូវបានលើកកម្ពស់ និងលើកទឹកចិត្តស្ត្រីឱ្យ មានការចូលរួមយ៉ាងសកម្ម ក្នុងការកសាងផែនការអភិវឌ្ឍឃុំក៏ដូចជាផែនការវិនិយោគផងដែរ។ ទោះជាយ៉ាងនេះក្តី បញ្ហាប្រឈមនៅតែកើតមានឡើងទៅលើសមត្ថភាពស្ត្រី ដោយមានមួយចំនួននៅតែមានកម្រិតជីវភាពក្រីក្រ ខ្លះបោះបង់ការសិក្សា ដើម្បីរកចំណូលមកទ្រទ្រង់ជីវភាពក្នុងគ្រួសារ អ្នកខ្លះចំណាកស្រុកទៅភ្នំពេញ ដើម្បីធ្វើកម្មកររោងចក្រ។ ដើម្បីដោះស្រាយបញ្ហានេះក្រុមប្រឹក្សាឃុំបានសហការជាមួយ មន្ទីរការិយាល័យ ជំនាញ និងដៃគូអភិវឌ្ឍនានាជុំវិញ និងលើកទឹកចិត្តឱ្យមានការបណ្តុះបណ្តាលបច្ចេកទេសនានា និងជំនាញវិជ្ជាជីវៈបង្កើនមុខរបរថ្មីៗ ដើម្បីបង្កើនប្រាក់ចំណូលនិងកាត់បន្ថយការចំណាកស្រុក។ ប៉ុន្តែបើតាមរយៈរបាយការណ៍នៃការវិភាគប្រព័ន្ធក្សេត្របរិស្ថានឃុំសេនាណជឧត្តមឆ្នាំ២០១៧ បានឱ្យដឹងអំពីតួនាទីយេនឌ័រ ក្នុងការចូលរួមសកម្មភាពការងារផលិតកម្មកសិកម្ម និងការងារទូទៅក្នុងជីវភាពគ្រួសាររបស់កសិករ ក្នុងឃុំដូចជាមានលម្អិតក្នុងតារាងខាងក្រោម៖

តារាងទី១៥៖ ការវិភាគតួនាទីយេនឌ័រក្នុងឃុំសេនាណជឧត្តម

សកម្មភាព	បុរស	ស្ត្រី	យោបល់បន្ថែម
សកម្មភាពស្រូវរដូវវស្សានិងប្រាំង			
- រៀបចំដីលើកទី១	១០០%	០%	ស្ត្រីដាំបាយនៅផ្ទះ យកទៅស្រែ
- រៀបចំដីលើកទី២	៨០%	២០%	ស្ត្រីជួយសំអាតស្មៅ ដាំបាយនៅផ្ទះ យកទៅស្រែ
- ត្រាំងគ្រាប់ពូជ	៧០%	៣០%	ស្ត្រីជួយសំអាតគ្រាប់ពូជ និងជួយត្រាំងពូជស្រូវ
- ព្រួសគ្រាប់ពូជ	៨៥%	១៥%	បុរសមានកម្លាំងព្រោះបានល្បឿនជាងស្ត្រី
- បាចដី	៨០%	២០%	ស្ត្រីជាអ្នកចែករំលែក និងបាចដីខ្លះៗ
- ការគ្រប់គ្រងទឹកក្នុងស្រែ	៦០%	៤០%	ស្ត្រីដាំបាយនៅផ្ទះយកទៅស្រែ
- បាញ់ថ្នាំស្មៅនិងថ្នាំសម្លាប់សត្វល្អិត	៩០%	១០%	ស្ត្រីចូលរួមចំណែកកិច្ចការនេះជាមួយបុរស
- ការច្រូតកាត់	៨០%	២០%	ភាគច្រើនច្រូតដោយម៉ាស៊ីន(ស្ត្រីជួយដេរបារ)
- ការដឹកជញ្ជូនគ្រាប់ស្រូវ	១០០%	០%	ប្រើដោយម៉ាស៊ីនគោយន្ត
- ទុកដាក់ស្រូវ	៥០%	៥០%	ដោយស្ត្រីជួយប្រមូលដាក់ទុកក្នុងបារ និងដេរបារ
- សម្អាតស្រូវ	៥០%	៥០%	ជិតផ្ទះជួយគ្នា
- លក់ជូរស្រូវ	៥០%	៥០%	ការសម្រេចចិត្តទាំងអស់គ្នា
សកម្មភាពមុខរបរចិញ្ចឹមជីវិតផ្សេងទៀត			
- សួនបន្លែគ្រួសារ	៣០%	៧០%	មូលហេតុបុរសទៅធ្វើការធ្ងន់នៅខាងក្រៅ
- ចិញ្ចឹមជ្រូក	២០%	៨០%	ស្ត្រីនៅផ្ទះទំនេរជាងបុរស
- ចិញ្ចឹមគោ-ក្របី	៧០%	៣០%	ស្ត្រីអាចរកស្មៅ

សកម្មភាព	បុរស	ស្ត្រី	យោបល់បន្ថែម
- ចិញ្ចឹមមាន់- ទា	១០%	៩០%	ស្ត្រីនៅផ្ទះទំនេរជាងបុរស
- រកអុស	៩០%	១០%	ស្ត្រីនៅចាំផ្ទះ
- ការនេសាទត្រី	៩០%	១០%	ការនេសាទនៅឆ្ងាយផ្ទះ
- លក់ដូរ(ជំនួញ)	៤០%	៦០%	បុរសចូលរួមដឹកជញ្ជូន
- ថែទាំប្រព័ន្ធធារាសាស្ត្រ	៨០%	២០%	ស្ត្រីចូលរួមជាគណៈ កម្មការនិងផ្តល់គំនិត

ប្រភព៖របាយការណ៍ស្តីពីការវិភាគប្រព័ន្ធក្សេត្រ-បរិស្ថានឃុំសេនាណជឧត្តម ឆ្នាំ២០១៧

តាមរបាយការណ៍ស្តីពីការវិភាគប្រព័ន្ធក្សេត្រ-បរិស្ថាន ឃុំសេនាណជឧត្តម ឆ្នាំ២០១៧ បានរកឃើញពីការវិភាគតួនាទីយេនឌ័រក្នុងឃុំសេនាណជឧត្តម ដូចខាងក្រោម៖

១. រាល់ការដំណោះស្រាយផ្សេងៗ បុរសមានសិទ្ធិច្រើនជាងស្ត្រីក្នុងការសម្រេចចិត្ត
២. ការងារក្នុងផ្ទះភាគច្រើនស្ត្រីជាអ្នកធ្វើ
៣. បុរសភាគច្រើនមិនទាន់សូវបានជួយការងារផ្ទះជំនួសស្ត្រី
៤. បុរសនៅមិនទាន់ផ្តល់ឱកាស និងឱ្យតម្លៃស្ត្រី ស្មើភាពនៅឡើយ
៥. ស្ត្រីមួយចំនួននៅទទួលរងអំពើហិង្សាក្នុងគ្រួសារនៅឡើយ

តាមប្រភពព័ត៌មានដែលទទួលបាន ដូចមានរៀបរាប់ខាងលើពាក់ព័ន្ធការលើកកម្ពស់សមភាពយេនឌ័រ និងសិទ្ធិអំណាចស្ត្រីនៅក្នុងឃុំសេនាណជឧត្តម យើងសង្កេតឃើញថា បុរស និងស្ត្រីមិនមានការរើសអើងធ្ងន់ធ្ងរនោះទេ ជាពិសេសការងាររៀបចំដីស្រែគឺមានភាពលំអៀងតិចតួចប៉ុណ្ណោះ ដូចជាការងារធ្វើស្រែឃើញបុរសមានការចូលរួមច្រើនជាងស្ត្រីឃើញការងារនេះបុរសទទួលរ៉ាប់រងទាំងស្រុង ដែលស្ត្រីមានកម្លាំងទន់ខ្សោយជាងអ្នកចម្អិនអាហារនៅផ្ទះ ហើយក៏ឃើញការងារដឹកជញ្ជូនគ្រាប់ស្រូវបាញ់ថ្នាំសម្លាប់សត្វល្អិត និងដាក់ជីច្រូតកាត់ និងការងារទុកដាក់ស្រូវជាដើម គឺបុរសបានចូលរួមច្រើនជាងស្ត្រី ប៉ុន្តែការងារក្នុងផ្ទះ និងនៅជិតផ្ទះឃើញស្ត្រីបានចូលរួមច្រើនជាងបុរសវិញ តែក្នុងនោះក៏បានរកឃើញថាការសម្រេចចិត្តក្នុងគ្រួសារបុរសនៅមានសិទ្ធិច្រើនជាងស្ត្រី និងមានស្ត្រីមួយចំនួននៅទទួលរងអំពើហិង្សាក្នុងគ្រួសារនៅឡើយ។ ប៉ុន្តែទោះបីមានបញ្ហាប្រឈមខ្លះក្នុងការលើកកម្ពស់សមភាពយេនឌ័រនិងសិទ្ធិអំណាចស្ត្រីក៏ដោយក៏យើងឃើញកិច្ចការនេះមានអភិវឌ្ឍនភាពគួរឱ្យកត់សម្គាល់ ដែលទៅថ្ងៃអនាគតនឹងឈានទៅកាន់តែប្រសើរឡើង។

រូបភាពទី៥៖ សកម្មភាពយេនឌ័រ



ស្ត្រីចូលរួមជាមួយបុរសក្នុងការធ្វើផែនការប្រើប្រាស់ដីថ្នាក់ឃុំ

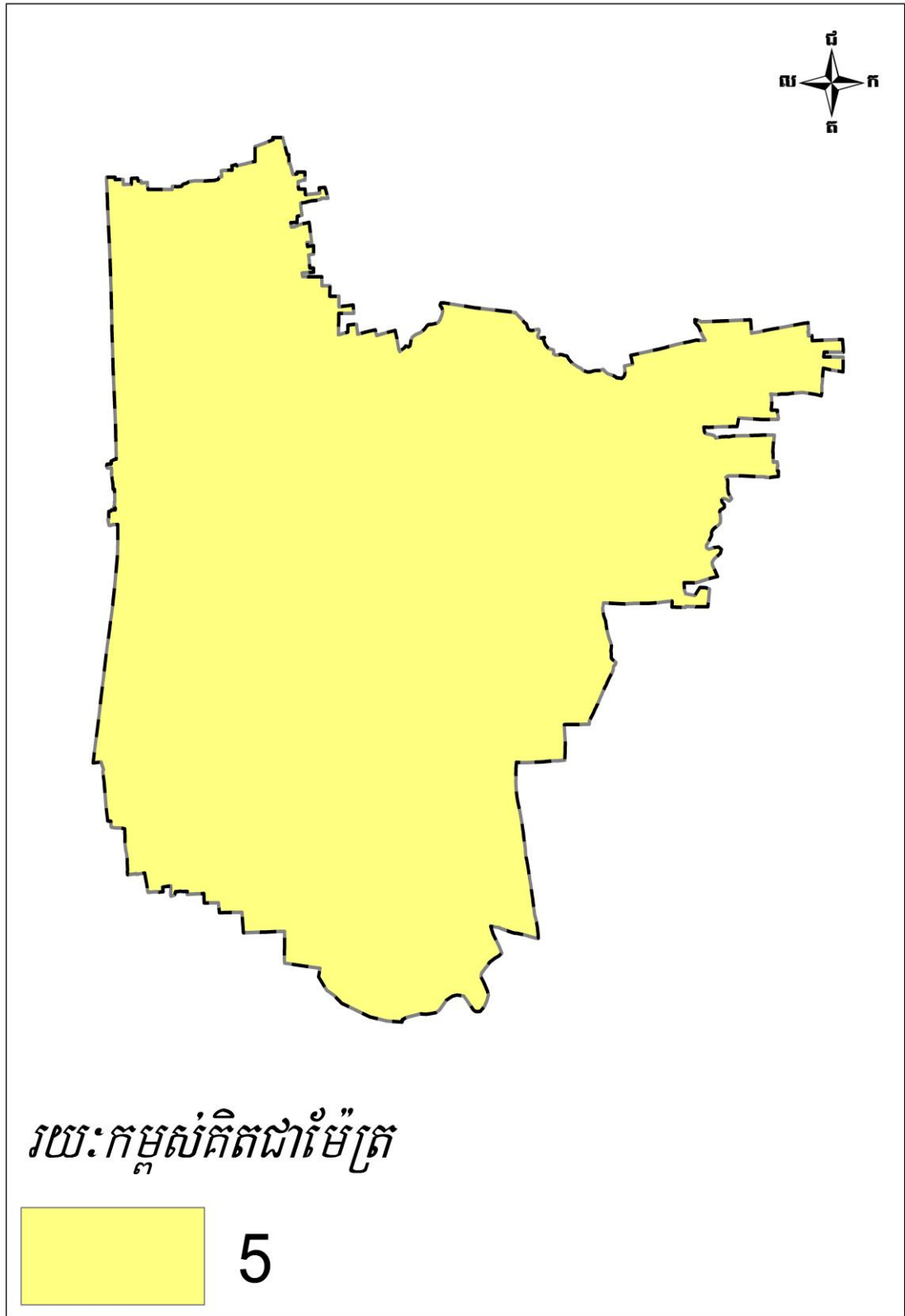
១.២. ស្ថានភាពភូមិសាស្ត្រ

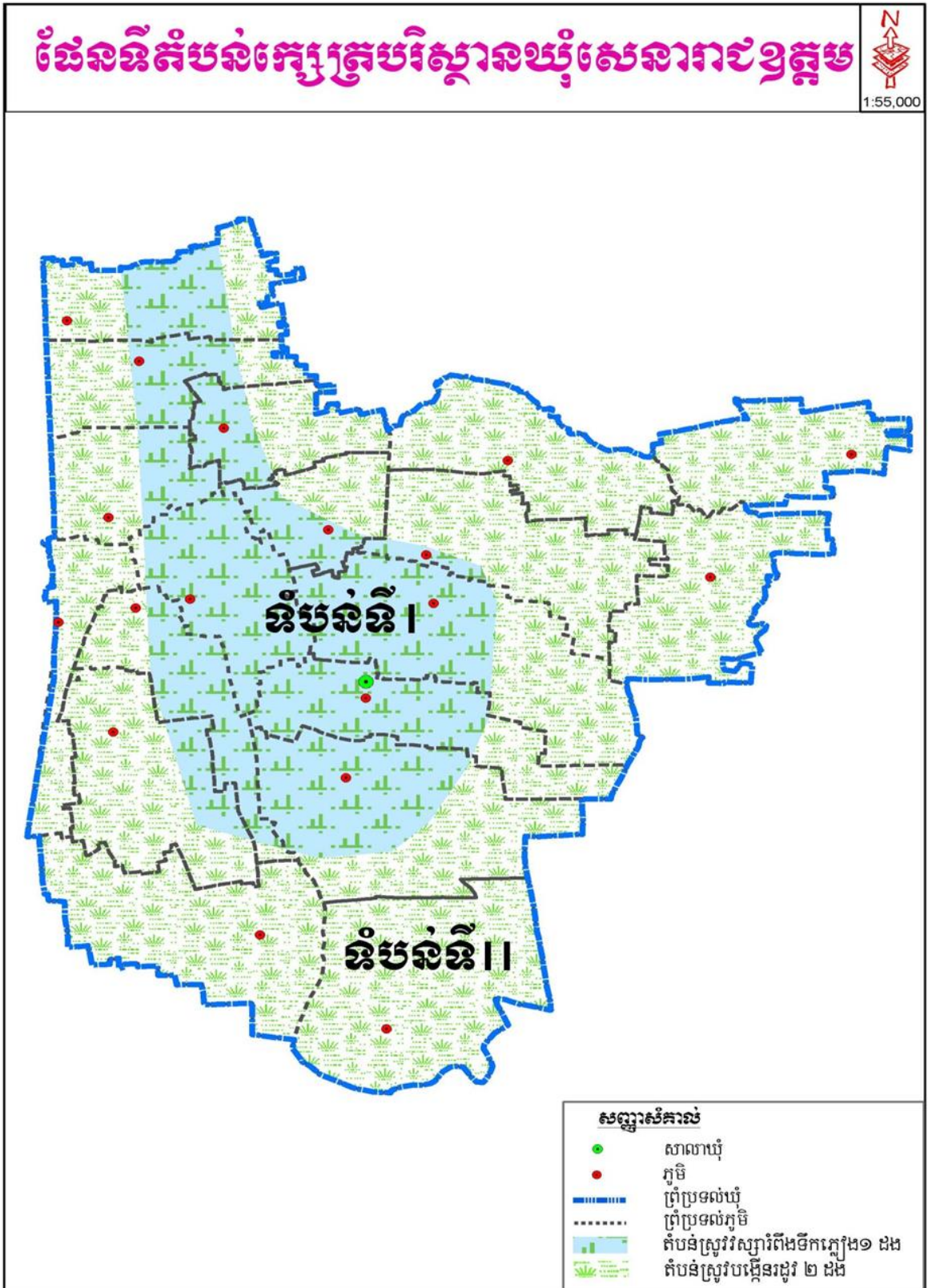
១.២.១. ទីតាំងភូមិសាស្ត្រ

ឃុំសេនាជឧត្តម ស្ថិតក្នុងស្រុកព្រះស្តេច ខេត្តព្រៃវែង ខេត្តព្រៃវែង មានទីតាំងនៅចន្លោះពីអ័ក្ស X ស្មើនឹង ៥៤០០០០mE ដល់ ៥៥៤០០០mE និង អ័ក្ស Y ស្មើនឹង ១២២០០០០mN ដល់ ១២៣០០០០mN មានប្រព័ន្ធនិយាមការ WGS 1984 UTM Zone 48N។ សណ្ឋានដីនៅក្នុងឃុំសេនាជឧត្តម ផ្អែកតាមរបាយការណ៍ស្តីពីការវិភាគប្រព័ន្ធក្សេត្រ-បរិស្ថានឃុំ បានឱ្យដឹងថាជាដីរាបស្មើនិង ជំរាលតិច ហើយបានចែកចេញជា ០២ តំបន់គឺ តំបន់ទី១នៅកណ្តាលនៃឃុំ ជាតំបន់ស្រែវស្សារំពឹងទឹកភ្លៀង មានដី ជាប្រភេទដីល្បាយខ្សាច់និងដីខ្មៅ (អាចម៍កណ្តុរ) និងតំបន់ទី២នៅព័ទ្ធជុំវិញតំបន់ទី១ ជាតំបន់លំនៅឋាន និងស្ថានបន្ថែម ចម្រុះមានដីជាប្រភេទដីល្បាយខ្សាច់។ តែបើយើងពិនិត្យទៅលើផែនទីរយៈកម្ពស់ដីនៅក្នុងឃុំសេនាជឧត្តម ឃើញថាមានរាងជាដីទំនាបរាបស្មើ ដែលមានកម្ពស់ ៥ ម៉ែត្រស្មើគ្នានៅទូទាំងឃុំ។

ដីនៅក្នុងឃុំសេនាជឧត្តម ទាំងពីរតំបន់នេះបច្ចុប្បន្នភាគច្រើនលើសលប់ ត្រូវបានប្រើប្រាស់សម្រាប់កសិកម្មដំណាំស្រូវ និងលំនៅឋាន ភូមិ។



ផែនទី៣៖ រយៈកម្ពស់ដីនៅក្នុងឃុំសេនាណ៍ឧត្តម ស្រុកព្រះស្តេច
ផែនទីរយៈកម្ពស់ ឃុំសេនាណ៍ឧត្តម





ប្រភព៖របាយការណ៍ស្តីពីការវិភាគប្រព័ន្ធក្សេត្រ-បរិស្ថានឃុំសេនាណជឧត្តមឆ្នាំ២០១៧

តារាងទី១៦ ៖ ព័ន្ធកាត់ទទឹងឃុំសេនាណជឧត្តម

បរិយាយ	តំបន់ I	តំបន់ II
រូបថតតំណាងតំបន់ ក្សេត្រ-បរិស្ថានឃុំ សេនាណជឧត្តម		
ប្រភេទដី	ដីល្បាយខ្សាច់ ដីខ្មៅ(អាចម៍កណ្តុរ)ប្រហែល២០ភាគរយ	ដីល្បាយខ្សាច់
ជលសាស្ត្រ	គ្មានការលិចលងទេ	គ្មានទឹកជំនន់
ប្រភពទឹក	- ទឹកភ្លៀង ប្រឡាយ	- ទឹកភ្លៀង ទឹកអណ្តូង
ការដាំដុះ	- ស្រូវកណ្តាល(បន្ទាត់, ក្រសាំងទាប) - ស្រូវស្រាល(អ៊ីអែរ ៥០៤)	- ដំណាំបន្លែ(ត្រសក់, សណ្តែកក្នូរ, ត្រប់, ននោង, ល្ពែ ត្រកួន) - ឈើហូបផ្លែ(ដូង, ចេក, ស្វាយ, ខ្នុរ)
ប្រភេទពូជស្រូវ	- ពូជអ៊ីអែរ ៥០៤ - ពូជក្រសាំងទាប, បន្ទាត់	- ចិញ្ចឹមសត្វ - ស្លូបបន្លែគ្រួសារឈើហូបផ្លែ
សត្វ	វាលស្មៅសត្វក្រោយប្រមូលផល	គោ, ជ្រូក, មាន់, ទា
ការប្រើប្រាស់ដី	- ស្រូវវស្សា (៤ទៅ៥បារ) អ៊ុយរ៉េ និងជី៤៤៧ - ស្រូវបង្កើនដុះ(៦ទៅ៧បារ) អ៊ុយរ៉េ និងជី៤៤៧	ប្រើធម្មជាតិ និងគីមីខ្លះលើដំណាំបន្លែ
បញ្ហាទូទៅតាមតំបន់	- ជម្ងឺ, ជម្ងឺក្រា, ជម្ងឺស៊ីស្តិក ជម្ងឺស៊ីរូងដើម, ជម្ងឺរលាកកញ្ចូរ - រាំងស្ងួត - ខ្វះទឹក - ខ្វះប្រព័ន្ធស្រោចស្រព - អណ្តូងស្រោចស្រពបូមមិនចេញ - តម្លៃស្រូវប្រែប្រួលខ្លាំង - ដីចុះថយជីជាតិ - ខ្វះបច្ចេកទេសចិញ្ចឹមសត្វ - ជម្ងឺសត្វធាតុចូលកសិកម្មផ្លែ	- សត្វល្អិតបំផ្លាញលើដំណាំបន្លែ - រាំងស្ងួត - ខ្វះទឹកស្រោចដំណាំ - ខ្វះបច្ចេកទេសចិញ្ចឹមសត្វ - ជម្ងឺសត្វ ធាតុចូលកសិកម្មផ្លែ
ឱកាស	- បង្កើនទិន្នផលស្រូវ (វស្សា ៤តោននិងបង្កើនដុះ ៦តោន) - បង្កើនដុះដាំដុះ២, ៣ដង - កែប្រែគុណភាពដី - សិក្សាពីបច្ចេកទេសកសិកម្មថ្មីៗ គៀរពង្រាបដីអោយស្មើ	- ដាំដុះដំណាំឈើហូបផ្លែ - ដាំដុះដំណាំបន្លែ - ចិញ្ចឹមសត្វ - កែប្រែគុណភាពដី - សិក្សាពីបច្ចេកទេសកសិកម្មថ្មីៗ

ប្រភព៖ របាយការណ៍ស្តីពីការវិភាគប្រព័ន្ធក្សេត្រ-បរិស្ថាន ឃុំសេនាណជឧត្តម ឆ្នាំ២០១៧

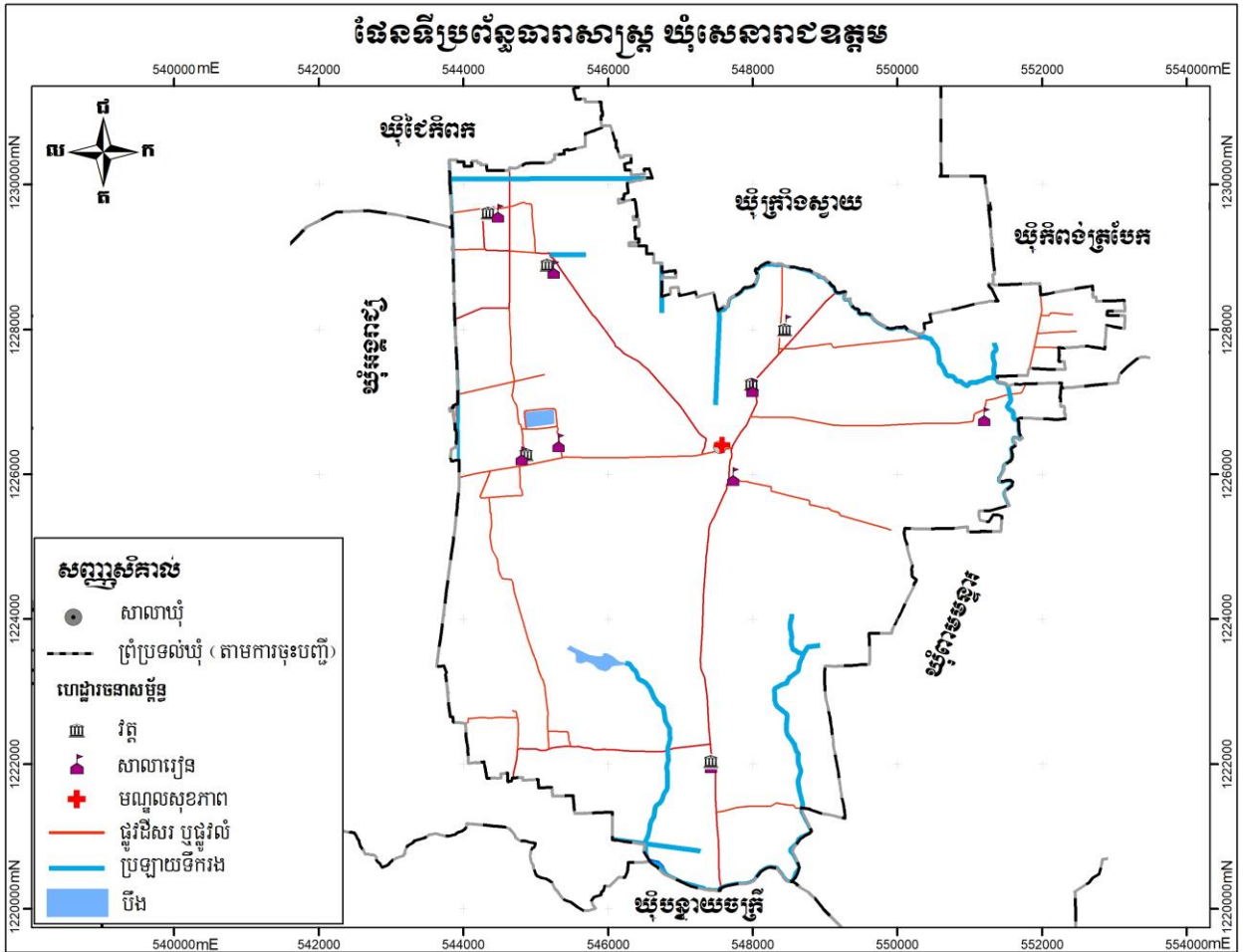
តាមការស្វែងយល់របស់ក្រុមការងារបានឱ្យដឹងថា បច្ចុប្បន្ននៅក្នុងឃុំសេនាជឧត្តម មានប្រភពទឹក ភ្លៀង និងអូរមួយចំនួន តាមប្រឡាយមេមួយខ្សែរ គឺប្រឡាយបូព៌ា មានចម្ងាយប្រមាណ៧០០០ម៉ែត្រ ដែល ប្រឡាយ នេះមានប្រភពទឹកមកពីទន្លេតូច ដែលមានបណ្តាញតភ្ជាប់មកពីទន្លេមេគង្គកាត់តាមស្រុកពាមរក៍ ចម្ងាយប្រមាណ ២២ គីឡូម៉ែត្រ នៅក្នុងឃុំសេនាជឧត្តមមានការប្រើប្រាស់តាមរយៈអណ្តូង ស្នប់ សម្រាប់ ស្រោចស្រព និងសម្រាប់ការប្រើប្រាស់ទូទៅក្នុងជីវភាពប្រចាំថ្ងៃរបស់ប្រជាពលរដ្ឋតែ ប៉ុណ្ណោះ។

រូបភាពទី៥៖ ប្រឡាយ



ប្រឡាយបូព៌ា (ប្រឡាយមេ)

ផែនទី៥៖ប្រព័ន្ធធារាសាស្ត្របច្ចុប្បន្នឃុំសេនាណជឧត្តម



១.២.២. អាកាសធាតុ

តាមប្រភពព័ត៌មានពីមន្ទីរធនធានទឹក និងឧតុនិយម ខេត្តព្រៃវែង បានឱ្យដឹងថា ស្រុកព្រះស្តេច មានអាកាសធាតុក្តៅហើយសើមស្ទើរតែពេញមួយឆ្នាំ។ អាកាសធាតុនេះបាននាំឱ្យឃុំសេនាណជឧត្តមមានរដូវពីរចែកដាច់ពីគ្នាគឺរដូវវស្សា និងរដូវប្រាំង។ រដូវវស្សាចាប់ផ្តើមពីខែមុស្កា រហូតដល់ ខែតុលា ចំណែករដូវប្រាំង វិញចាប់ផ្តើមពីខែវិច្ឆិកា រហូតដល់ ខែមេសា ហើយចន្លោះខែធ្នូទៅខែមករា គឺជាខែងារហើយខែដែលក្តៅ បំផុតគឺខែមេសា។ សីតុណ្ហភាពជាមធ្យមមានកម្រិតអតិបរិមាណ ៣,៤ អង្សា និងអប្បបរិមា ២៤,៨ អង្សាសេ ដោយឡែកក្នុងថ្ងៃទី១៣ ខែមេសា ឆ្នាំ២០១៦ ពិនិត្យឃើញមានកំដៅខុស ប្រក្រតីកើនឡើងរហូតដល់កម្រិតអតិបរិមាណ ៩,០ អង្សាសេ។ ចំណែករហូតជាមធ្យម ២,៩ ម.ម និងសំណើមជាមធ្យម៧៣% ព្រមទាំងបរិមាណទឹកភ្លៀងដូចមានក្នុងតារាងដែលក្រុមការងារបានរៀបចំខាងក្រោមគឺ បង្ហាញឱ្យឃើញថា ពីឆ្នាំ ២០១២ ដល់ ២០១៧ បរិមាណទឹកភ្លៀងខ្ពស់ជាងគេគឺនៅក្នុងឆ្នាំ២០១៧ និង បរិមាណទឹកភ្លៀងដែលទាបជាងគេក្នុងឆ្នាំ ២០១២ និង២០១៣។

តារាងទី១៧៖ បរិមាណទឹកភ្លៀងស្រុកព្រះស្តេច

ឆ្នាំ	២០១២	២០១៣	២០១៤	២០១៥	២០១៦	២០១៧
មករា	៤៣,៨	០	០	០	០	០
កុម្ភៈ	១៤,៩	១០,២	០	០	០	២,៥
មីនា	៤៦,៧	០	១១,២	៣,២	០	៧៧,៥
មេសា	១៨៩,៦	១៦១,៧	៩០,៥	៣៣,៨	១០១,៣	១៤១,០
មុស្កា	១២៧,២	៥៥,៧	១២២,៧	១២៤,៣	២៤៥,៧	៣៣៧,០
មិថុនា	១១៧,៤	១៨៩,៣	២០៥,០	២០៧,៧	១៦៤,៤	២៣២,៧
កក្កដា	៧៨,៧	២០៧,៦	២៧៧,៤	១៣០,៧	១១៨,៧	២០២,៦
សីហា	៩៩,៨	១៣០,៨	៧៦,២	១៣,៥	១៥៣,៣	៣២២,២
កញ្ញា	១៨០,៣	១៧២,៨	៧៥,៥	២៤២,៨	១៧០,០	១៦៤,៤
តុលា	១៧៨,០	១៤០,០	១៧២,៦	១៣២,៧	៤៦៥,៧	១៧៥,៩
វិច្ឆិកា	១៣២,៦	១១១,១	១៥៣,៨	៣៩,៥	១៤១,៧	៨១,៩
ធ្នូ	០	៣៧,០	៧២,៤	១៣,៣	២៨,៧	០

១.២.៣.ហេដ្ឋារចនាសម្ព័ន្ធតមនាគមន៍ និងការដឹកជញ្ជូន

ហេដ្ឋារចនាសម្ព័ន្ធតមនាគមន៍រួមមាន ផ្លូវ គោក ផ្លូវដែក ផ្លូវទឹក និងផ្លូវអាកាស ដែលបច្ចុប្បន្ន ឃុំសេនាណាជឧត្តមមានតែប្រព័ន្ធតមនាគមន៍ផ្លូវគោកតែប៉ុណ្ណោះ ហើយបានដើរតួយ៉ាងសំខាន់ក្នុងការសម្រួល ដល់ការដឹកជញ្ជូន និងការធ្វើដំណើររបស់ប្រជាពលរដ្ឋនៅក្នុងឃុំ ដែលក្នុងនោះមានផ្លូវដីសរ ឬផ្លូវលំគឺ ជាការផ្តល់ឱកាសឱ្យឃុំអាចទាញយកប្រយោជន៍ពីការអភិវឌ្ឍន៍តាមផ្លូវនេះ ទៅថ្ងៃអនាគតបាន។ ទន្ទឹមនេះ ឃុំសេនាណាជឧត្តម នៅមានផ្លូវផ្សេងទៀតគ្រប់គ្រាន់អាចភ្ជាប់ទំនាក់ទំនងពីភូមិមួយទៅភូមិមួយ និងអាច ភ្ជាប់ទំនាក់ទំនងទៅឃុំផ្សេងៗ ព្រមទាំងទីរួមខេត្តព្រៃវែងផងដែរ។ ឃុំសេនាណាជឧត្តម មានផ្លូវសំខាន់ៗដូច ខាងក្រោម៖

-ផ្លូវដីសរ ឬផ្លូវលំ មានចំនួន ០៦ខ្សែ និងមានប្រវែង ២៨,៦គ.ម៖

- ១-ខ្សែទី១៖ តភ្ជាប់ពីឃុំក្រាំងស្វាយ ដល់ឃុំបន្ទាយចក្រី ដែលកាត់តាមភូមិក្តាមពុក ភូមិក្រសាំងចារ ភូមិទ្រា ភូមិស្នោរ ភូមិដៃអាខោល និងភូមិត្រពាំងប្របុស មានប្រវែង ៨,៧គ.ម
- ២-ខ្សែទី២៖ ចេញពីភូមិស្នាយព្រឹម ទៅទិសខាងត្បូងដល់ចំណុចភូមិទ្រា មានប្រវែង ៤,៨គ.ម
- ៣-ខ្សែទី៣៖ តភ្ជាប់ពីឃុំអង្គររាជ្យ ដល់ខ្សែទី១ ឆ្លងកាត់ភូមិកំរោល ភូមិប្រស្នាធំ និងភូមិទ្រា មានប្រវែង ៣,៨គ.ម
- ៤-ខ្សែទី៤៖ តភ្ជាប់ពីឃុំអង្គររាជ្យ ដល់ខ្សែទី១ ឆ្លងកាត់ភូមិខ្លាខាំ និងភូមិត្រពាំងប្របុស មានប្រវែង ៣គ.ម

៥- ខ្សែទី៥៖ ចេញពីឃុំជែកំពត ដល់ផ្លូវខ្សែទី៣ ឆ្លងកាត់ភូមិស្នាយព្រឹម ភូមិធ្នង់ ភូមិអំពិល ភូមិកំរោល និងភូមិប្រស្នាតូច មានប្រវែង ៤គ.ម

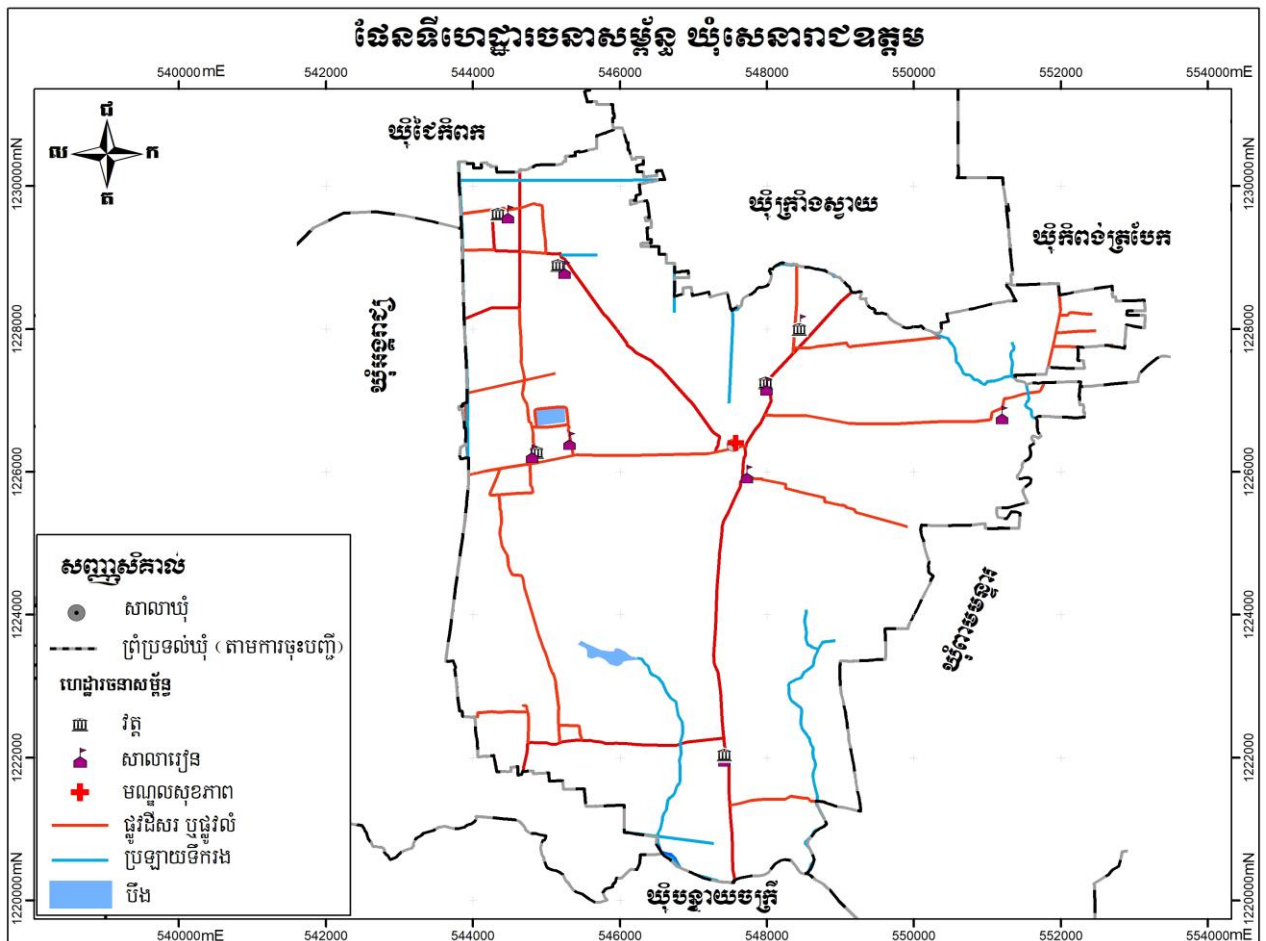
៦- ខ្សែទី៦៖ ចេញពីផ្លូវខ្សែទី៣ ដល់ខ្សែទី៤ ឆ្លងកាត់ភូមិប្រស្នាតូច ភូមិសំនយ និងភូមិខ្លាខាំ មានប្រវែង ៤,៣គ.ម

រូបភាពទី៧៖ ស្ថានភាពបណ្តាញផ្លូវក្នុងឃុំសេនាណជឧត្តម



ផ្លូវដីសរ ឬផ្លូវលំ (ផ្លូវចូលភូមិ)

ផែនទី៦៖ ហេដ្ឋារចនាសម្ព័ន្ធឃុំសេនាណជឧត្តម ស្រុកព្រះស្តេច



១.២.៤. បរិក្ខារសាធារណៈ

ក. ស្ថានភាពប្រើប្រាស់អគ្គិសនី

យោងតាមឯកសារព័ត៌មានស្ថានភាពឃុំសេនាណជឧត្តម ស្តីពីសេដ្ឋកិច្ច សង្គមកិច្ច ឆ្នាំ២០១៧ បានឱ្យដឹងថា ក្នុងឆ្នាំ២០១៧ ប្រជាពលរដ្ឋដែលបានប្រើប្រាស់បណ្តាញអគ្គិសនីភាគច្រើន នៅតំបន់ ទីប្រជុំជន ដែលស្ថិតក្នុងភូមិសេនាណជឧត្តម ប្រមាណ ៧៨ គ្រួសារ ស្មើនឹង ១២,៩៦ ភាគរយ។ ចំណែកប្រជាជនដែលរស់នៅឆ្ងាយពីទីប្រជុំជន ប្រើប្រាស់បន្ទះសូឡាមាន ចំនួន ៥១៦គ្រួសារ ស្មើនឹង ៨៥,៧១ ភាគរយ។ រីឯប្រជាជនតិចតួចបានប្រើប្រាស់ឡធីរឌុស្ត័រមានចំនួន ០៨ គ្រួសារ ស្មើនឹង ១,៣៣ ភាគរយ ដូចមានក្នុងតារាងសង្ខេបខាងក្រោម។

តារាងទី១៨ ÷ ស្ថិតិគ្រួសារដែលប្រើប្រាស់បណ្តាញអគ្គិសនី

ល.រ	ប្រភេទ	ចំនួនគ្រួសារ	ភាគរយ
១	ផ្ទះបំភ្លឺដោយសារបណ្តាញអគ្គិសនី	៧៨	១២,៩៦
២	ផ្ទះបំភ្លឺដោយបន្ទះសូឡា	៥១៦	៨៥,៧១
៣	ផ្ទះបំភ្លឺដោយឡធីរឌុស្ត័រ	០៨	១,៣៣

ប្រភព ÷ ឯកសារព័ត៌មានស្ថានភាពឃុំសេនាណជឧត្តមពីសេដ្ឋកិច្ច សង្គមកិច្ច ឆ្នាំ២០១៧ នៃមន្ទីរផែនការខេត្ត

រូបភាពទី៨ ÷ បណ្តាញអគ្គិសនី



បង្គោលខ្សែបណ្តាញអគ្គិសនីក្នុងឃុំសេនាណជឧត្តម

ខ. ប្រព័ន្ធទឹកស្អាត

យោងតាមឯកសារព័ត៌មានស្ថានភាពឃុំសេនាណជឧត្តមស្តីពីសេដ្ឋកិច្ច សង្គមកិច្ច ឆ្នាំ២០១៧ បានឱ្យដឹងថា ក្នុងឆ្នាំ២០១៧ ប្រជាពលរដ្ឋបានប្រើប្រាស់ទឹកអណ្តូង អណ្តូងចម្រោះ ទឹកម៉ាស៊ីនឬទឹកបរិសុទ្ធ និងឧបករណ៍ចម្រោះទឹកស្អាតនៅឃុំសេនាណជឧត្តម ជាពិសេសនៅតំបន់ទីប្រជុំជន ប្រមាណ ៣ ០៨៦ គ្រួសារ ស្មើនឹង ៧៩,៨៩ ភាគរយដូចមានតាមតារាងសង្ខេបខាងក្រោម។

តារាងទី១៩៖ ស្ថិតិគ្រួសារដែលប្រើប្រាស់បណ្តាញទឹក

ល.រ	ប្រភេទ	ចំនួនគ្រួសារ	ភាគរយ
១	ទឹកអណ្តូងស្នប់ អណ្តូងចម្រោះ	៣ ០៨៦	៧៩,៨៩
២	ទឹកម៉ាស៊ីនឬទឹកបរិសុទ្ធ	០៤	០,១០
៣	ឧបករណ៍ចម្រោះទឹកស្អាត	៧៧៣	២០,០១
សរុប		៣ ៨៦៣	១០០

ប្រភព៖ ឯកសារព័ត៌មានស្ថានភាពឃុំស្ទឹងត្រែងសង្កាត់ស្រែក្រវាញ ឆ្នាំ២០១៧ នៃមន្ទីរផែនការខេត្ត

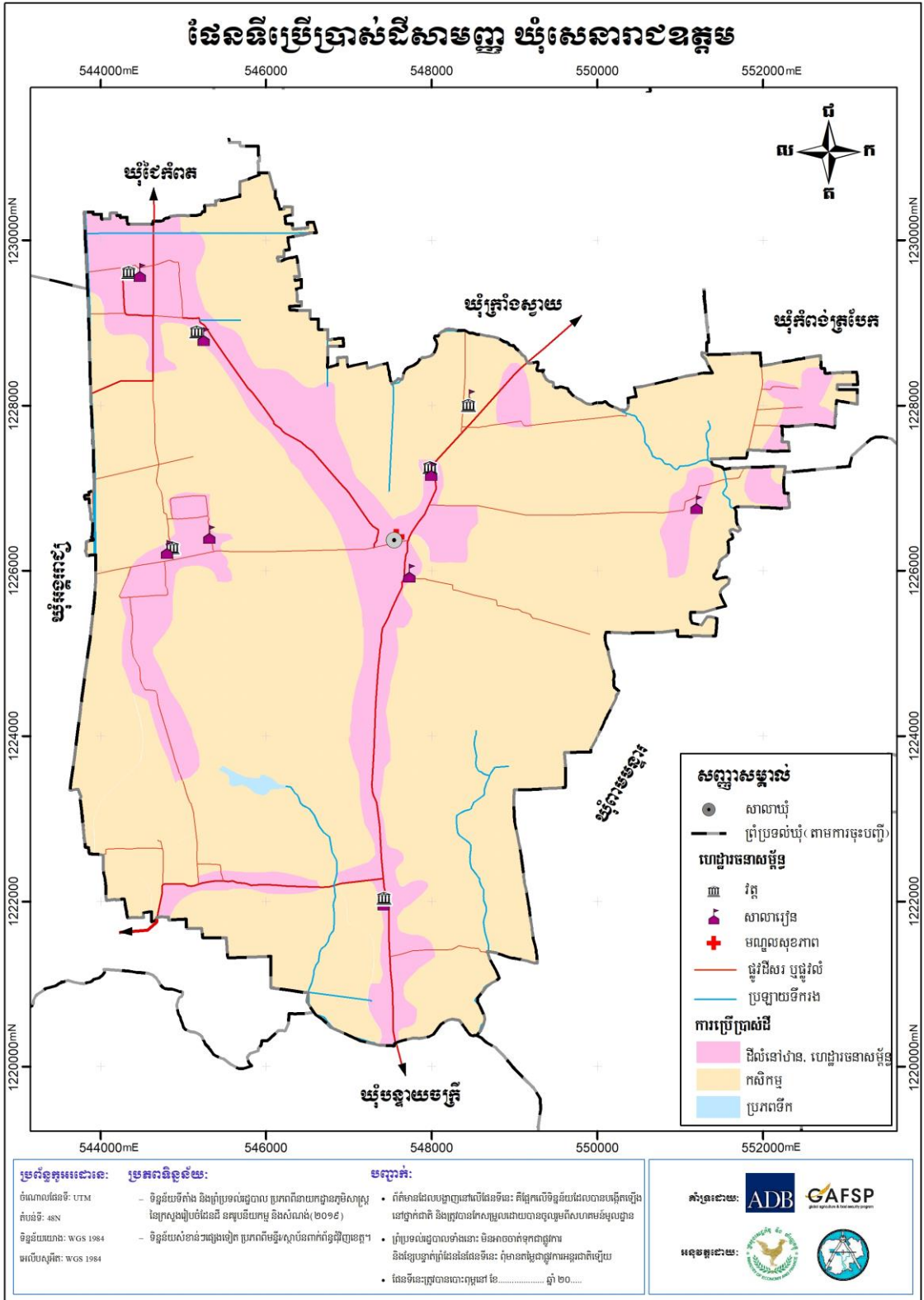
រូបភាពទី៩៖ បណ្តាញទឹក



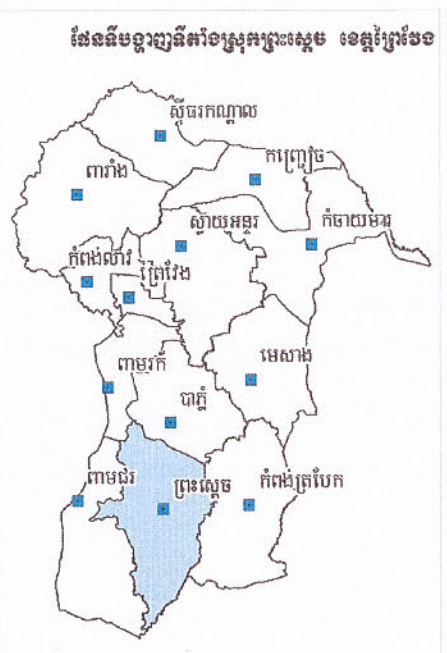
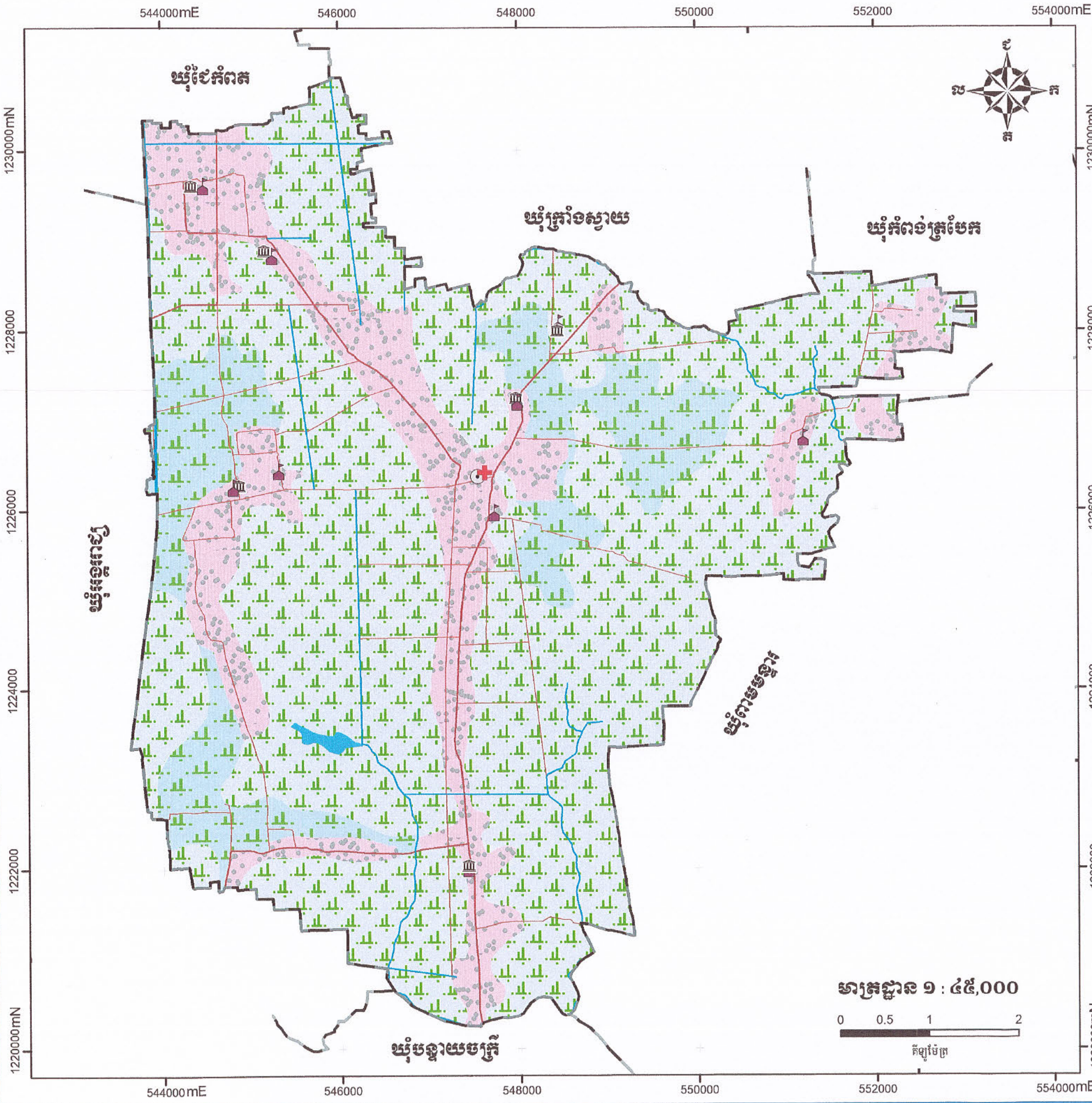
១.៣. ស្ថានភាពនៃការប្រើប្រាស់ដីបច្ចុប្បន្ន

១.៣.១. ស្ថានភាពកាន់កាប់ និងគ្រប់គ្រងដី

ផែនទី៧៖ ប្រើប្រាស់ដីបច្ចុប្បន្នសាមញ្ញឃុំសេនាណ៍ឧត្តម



ផែនទីប្រើប្រាស់ដីលម្អិត ឃុំសេនាព័ន្ធគុប



សញ្ញាសម្គាល់

- សាលារៀន
- ប្រព័ន្ធលំដាប់ (តាមការចុះបញ្ជី)

ហេដ្ឋារចនាសម្ព័ន្ធ

- វត្ត
- ▲ សាលារៀន
- ⊕ មណ្ឌលសុខភាព
- ផ្លូវដីស ឬផ្លូវលំ
- ប្រឡាយទឹករាង

ប្រភេទប្រើប្រាស់ដីបច្ចុប្បន្ន

- ដីលំនៅឋានក្នុង
- ដីស្រែសាយដីក្នុង
- ដីស្រែវស្សា
- បឹង



ប្រព័ន្ធកូអរដោនេ:

ចំណោលផែនទី: UTM
 តំបន់ទី: 48N
 ទិន្នន័យយោង: WGS 1984
 មេលីបស្ថិត: WGS 1984

ប្រភពទិន្នន័យ:

- ទិន្នន័យទីតាំង និងព្រំប្រទល់រដ្ឋបាល ប្រភពពីរបាយការណ៍ស្រុកស្រះស្តុក (២០១៩)
- ទិន្នន័យសំខាន់ៗផ្សេងទៀត ប្រភពពីមន្ទីរស្ថាប័នពាក់ព័ន្ធជុំវិញខេត្ត។

ចេញផ្សាយ:

- ព័ត៌មានដែលបង្ហាញនៅលើផែនទីនេះ គឺផ្អែកលើទិន្នន័យដែលបានបង្កើតឡើងនៅថ្ងៃចេញផ្សាយ និងអាចមានការកែតម្រូវដោយធានាបាននូវភាពត្រឹមត្រូវ និងសុវត្ថិភាព
- ព្រំប្រទល់រដ្ឋបាលទាំងនោះ មិនអាចចាត់ទុកជាការប្រកាស និងប្រើប្រាស់បានទេ ព្រោះវាមិនមែនជាផ្លូវការណ៍ទេ
- ផែនទីនេះ ត្រូវបានចេញផ្សាយនៅ ថ្ងៃ ខែ ឆ្នាំ ២០.....



គាំទ្រដោយ: **AIDB** **GAFSP**

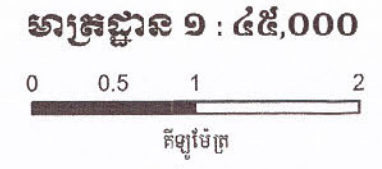
អនុគម្មន៍ដោយ:

លេខ: 124/2020.....

បានរៀបចំ និងចុះផ្សាយ

ធ្វើនៅ ឃុំសេនាព័ន្ធគុប ថ្ងៃ ខែ ឆ្នាំ ២០២០ លេខ ១១ ថ្ងៃ ខែ ឆ្នាំ ២០២០ លេខ ១១ ថ្ងៃ ខែ ឆ្នាំ ២០២០ លេខ ១១ ថ្ងៃ ខែ ឆ្នាំ ២០២០

ប្រធានមន្ទីរស្ថាប័នពាក់ព័ន្ធជុំវិញខេត្ត។



តារាងទី២០៖ តារាងរាយលម្អិតតាមប្រភេទការប្រើប្រាស់ដីបច្ចុប្បន្ន

ចំណាត់ថ្នាក់ប្រើប្រាស់ដី (តាមបច្ចេកទេស)	ចំណាត់ថ្នាក់ប្រើប្រាស់ដី (តាមមូលដ្ឋាន)	ក្រឡាផ្ទៃ (ហិកតា)	ភាគរយ	ផ្សេង
ក. ដីលំនៅឋាន និងហេដ្ឋារចនាសម្ព័ន្ធ		១ ០៧៥	១៩%	
ដីលំនៅឋាន ភូមិ	ដីភូមិ	១ ០៧៥		រួមទាំងផ្លូវនិងប្រឡាយ
ខ. ដីកសិកម្ម		៤ ៤២៤	៨០%	
ដីស្រែវស្សា	ដីស្រែ	៣ ៦៧៣		រួមទាំងផ្លូវនិងប្រឡាយ
ដីស្រែលាយដីភូមិ	ដីស្រែ	៧៥១		រួមទាំងផ្លូវនិងប្រឡាយ
គ. ផ្ទៃទឹក និងខ្សែទឹក		១១	១%	
បឹង	ផ្ទៃទឹក	១១		ផ្ទៃទឹក
សរុប		៥ ៥១០	១០០%	

ក. ដីលំនៅឋាន និងហេដ្ឋារចនាសម្ព័ន្ធ៖

- ដីលំនៅឋាន ភូមិ៖

ដីលំនៅឋាន ភូមិ គឺជាដីត្រូវបានប្រើប្រាស់សម្រាប់លំនៅឋានមានលាយស្ថានដំណាំ និងឈើហូបផ្លែ។ នៅក្នុងឃុំសេនាណាជឧត្តម ដីលំនៅឋាន ភូមិ មាន០៥ តំបន់ប្រមូលផ្តុំភូមិគឺ តំបន់ទី១ ស្ថិតនៅតាមផ្លូវលំចេញពីឃុំជែកំពត ត្រង់ចំណុចភូមិត្រឹង មាន ០៧ ភូមិគឺ ភូមិស្នាយព្រឹម ភូមិធ្មង់ ភូមិត្រឹង ភូមិស្ពានដៃ ភូមិស្នោ ភូមិដៃអាខោល និងភូមិត្រពាំងប្រប្រុស តំបន់ទី ២ ស្ថិតនៅតាមផ្លូវលំចេញតំបន់ទី១ ត្រង់ចំណុចភូមិប្រស្នាធំ មាន ០៤ភូមិគឺ ភូមិប្រស្នាធំ ភូមិកំរាល ភូមិប្រស្នាតូច និងភូមិសំនយ តំបន់ទី ៣ ស្ថិតនៅតាមផ្លូវលំចេញតំបន់ទី១ ត្រង់ចំណុចភូមិខ្លាខាំ មាន ០១ភូមិគឺ ភូមិខ្លាខាំ តំបន់ទី ៤ ស្ថិតនៅតាម ផ្លូវលំចេញពីតំបន់ទីប្រជុំជន ត្រង់ចំណុចភូមិក្តាមពុក មាន ០១ ភូមិគឺ ភូមិក្តាមពុក ព្រមទាំងតំបន់ទី៤ ស្ថិតនៅតាមផ្លូវលំ ចេញពីតំបន់ទីប្រជុំជនដូចគ្នា ត្រង់ចំណុចភូមិគំរាង មាន ០២ភូមិគឺ ភូមិក្តែងគង់ និងភូមិគំរាង។ ដីលំនៅឋាន ភូមិ គឺជាដីដែលបានកាន់កាប់ដោយប្រជាពលរដ្ឋ (ដីកម្មសិទ្ធិឯកជន) មានទំហំផ្ទៃដីសរុបចំនួន ១ ០៧៥ ហិកតា ត្រូវបានចុះបញ្ជីកាន់កាប់ជាប្រព័ន្ធរួចរាល់ ១០០%។ បច្ចុប្បន្នដីនេះបានប្រើប្រាស់សម្រាប់ដីលំនៅឋានភូមិ ជាប្រភេទដីល្បាយខ្សាច់និងដីខ្មៅអាចម៍កណ្តុរស្មើនឹងកម្ពស់ដីផ្លូវ។ ដីដែលបានកំណត់ជាដីភូមិនេះ ពីងផ្អែកលើប្រភពទឹកសម្រាប់ប្រើប្រាស់ប្រចាំថ្ងៃ និងស្រោចស្រពដំណាំរួមផ្សំ ជុំវិញលំនៅឋាន ដែលបានមកពីអណ្តូងស្នប់ ប្រឡាយ ហើយត្រូវនាំទឹកមកប្រើប្រាស់ ដោយម៉ូទ័រមូម និងស្នប់ស្នប់ដៃ។ នៅពេលអនាគតទីតាំងដីនេះនឹងត្រូវរក្សាទុកជាដីលំនៅឋានភូមិដែល ដោយសារទីតាំងនេះមានស្ថានភាពជាដី ខ្ពស់មិនលិចទឹកនៅរដូវវស្សា ហើយស្ថិតនៅជាប់តាមដងផ្លូវងាយស្រួលចេញចូល

ទៅតំបន់ក្រៅឃុំសម ស្របទៅនឹងការសាងសង់លំនៅឋាន កាដាំដុះដំណាំរួមផ្សំ និងឈើហូបផ្លែ ដែលបានជួយសម្រួលដល់ ការរស់នៅរបស់ប្រជាពលរដ្ឋប្រកបដោយជាសុភាព។

រូបភាពទី១០៖ដីលំនៅឋាន ភូមិ



ទិដ្ឋភាពដីលំនៅឋាន ភូមិ

ខ. ដឹកសិកម្ម៖

- ដីស្រែវស្សា៖

នៅក្នុងឃុំសេនាណាជឧត្តម ដីស្រែមានវិសាលភាពគ្របដណ្តប់ស្ទើរតែពេញដែនដីរបស់ឃុំ លើកលែងតែដី តិចតួចប្រើប្រាស់ជាដីលំនៅឋានភូមិ ដីលំនៅឋានទីប្រជុំជន និងហេដ្ឋារចនាសម្ព័ន្ធប៉ុណ្ណោះ ហើយបច្ចុប្បន្ននេះត្រូវបានប្រើប្រាស់សម្រាប់ការធ្វើកសិកម្មដំណាំស្រូវ មិនទាន់អស់សក្តានុពលនៅឡើយ គឺធ្វើបានតែនៅរដូវវស្សាដែលពឹងផ្អែកទៅលើទឹកភ្លៀងប៉ុណ្ណោះ។ ដីស្រែវស្សាគឺជាដីដែលបានកាន់កាប់ដោយប្រជាពលរដ្ឋ (ដឹកម្មសិទ្ធិឯកជន) មានទំហំផ្ទៃដីចំនួន ៣ ៦៧៣ ហិកតា ជាប្រភេទដីល្បាយខ្សាច់លាយដីខ្មៅ ត្រូវបានចុះបញ្ជីកាន់កាប់ជាប្រព័ន្ធរួចរាល់ ១០០% ។

រូបភាពទី១១៖ដីស្រែវស្សា



វាលស្រែរដូវច្រូតកាត់ វាលស្រែរដូវដកស្ទូង វាលស្រែក្រោយច្រូតកាត់

- ដីស្រែលាយដីភូមិ៖

នៅក្នុងឃុំសេនាណាជឧត្តម ដីស្រែលាយដីភូមិ មាន ០២តំបន់គឺ តំបន់ទី១ ស្ថិតនៅប៉ែកខាងលិចនៃឃុំមាន ០៣ភូមិគឺ ភូមិអំពិល ភូមិកំរោល និងភូមិសំនយ តំបន់ទី២ស្ថិតនៅជាប់នឹងតំបន់ទីប្រជុំជន

មាន ០៣ភូមិតិ ភូមិក្តាមពុក ភូមិក្រសាំងចារ និងភូមិទ្រា។ បច្ចុប្បន្ននេះត្រូវបានប្រើប្រាស់សម្រាប់ការធ្វើកសិកម្មដំណាំស្រូវ និងលំនៅឋានតិចតួច ដោយប្រើប្រាស់មិនទាន់អស់សក្តានុពលនៅឡើយគឺធ្វើបានតែនៅរដូវវស្សាដែលពឹងផ្អែកទៅលើទឹកភ្លៀងប៉ុណ្ណោះ។ ដីស្រែលាយដីភូមិតិជាដីដែលបានកាន់កាប់ដោយប្រជាពលរដ្ឋ (ដីកម្មសិទ្ធិឯកជន) មានទំហំផ្ទៃដីចំនួន ៧៥១ ហិកតាជាប្រភេទដីល្អាយខ្សាច់ត្រូវបានចុះបញ្ជីកាន់កាប់ជាប្រព័ន្ធរួចរាល់ ១០០% ។

រូបភាពទី១២÷ដីស្រែលាយដីភូមិ



ទិដ្ឋភាពដីលំនៅឋាន ភូមិ

គ. ផ្ទៃទឹក÷

– បឹង÷

ឃុំសេនាណធុត្តម មានទំហំផ្ទៃដីបឹងធម្មជាតិមួយឈ្មោះបឹងកំពង់ទូក ដែលមានទំហំ ១១ហ.ត ជាដីសាធារណៈរបស់រដ្ឋស្ថិតនៅភូមិសំនយ។ បច្ចុប្បន្នមានទឹកនៅរដូវវស្សា បានផ្តល់ទឹកសម្រាប់ការស្រោចស្រពនៅពេលមានភាពរាំងស្ងួតនៅរដូវវស្សា និងផ្តល់ធនធានជល ផលសម្រាប់ការនេសាទតិចតួចជាលក្ខណៈគ្រួសារផ្គត់ផ្គង់ជាម្ហូប និងអាចលក់បានខ្លះ ចំណែកនៅរដូវប្រាំង បានរឹងនៅសល់តែទឹកតាមថ្នកតិចតួចប៉ុណ្ណោះ។

រូបភាពទី១៣÷បឹង



បឹងកំពង់ទូក

ពាក់ព័ន្ធបញ្ហាផ្សេងៗក្នុងការប្រើប្រាស់ដីនៅក្នុងឃុំសេនាណាជឧត្តម តាមរយៈការសម្ភាសន៍លោកមេឃុំ បានឱ្យដឹងថា មានប្រជាពលរដ្ឋក្នុងឃុំចំនួន ៣៦ គ្រួសារមិនមានដីសម្រាប់សាងសង់លំនៅឋាន និងធ្វើរបរ កសិកម្មឡើយ។ ក្នុងចំណោមប្រជាពលរដ្ឋទាំង ៣៦ គ្រួសារនេះ មាន ២៤ គ្រួសាររស់នៅលើដីចិញ្ចឹមផ្លូវ និង ០៤ គ្រួសាររស់នៅលើដីកម្មសិទ្ធិរបស់គេផ្សេង ព្រមទាំងមានចំនួន ០៨ គ្រួសាររស់នៅជាមួយឪពុកម្តាយ ។ ចំណែកបញ្ហាទំនាស់ក្នុងការប្រើប្រាស់ដីនៅក្នុងឃុំសេនាណាជឧត្តមវិញ ពុំមានចេញជាប្រភពជំនុំគួរឱ្យកត់ សម្គាល់ឡើយ ដោយសារដីក្នុងឃុំទាំងមូលត្រូវបានចុះបញ្ជីកាន់ កាប់ដីរួចរាល់១០០% ។

១.៣.២. ផលិតកម្មកសិកម្ម

ក. ផលិតកម្មដំណាំស្បៀង

តាមរបាយការណ៍ស្តីពីការវិភាគប្រព័ន្ធក្សេត្រ-បរិស្ថាន បានឱ្យដឹងថា បច្ចុប្បន្ននៅក្នុងឃុំសេនាណាជឧត្តម មានដំណាំស្រូវជាដំណាំសំខាន់ទី១ មានដំណាំឈើហូបផ្លែជាដំណាំសំខាន់ទី២ និងបន្លែជាដំណាំសំខាន់ ទី៣។ ដំណាំស្រូវត្រូវបានផលិតនៅលើដីស្រែវស្សា និងដីស្រែលាយដីភូមិ ដែលមានទំហំសរុប ៤ ៤២៤ ហិកតា ជាប្រភេទដីល្បាយខ្សាច់និងដីខ្មៅ នៅក្នុងតំបន់ទី១ជាទូទៅរកឃើញ ថាជាប្រភេទដីលំនៅឋាន ដំណាំចម្រុះនិងចិញ្ចឹមសត្វ។ ប្រជាពលរដ្ឋភាគច្រើនធ្វើស្រែតែមួយដងនៅរដូវវស្សា និងមានធ្វើស្រែ បង្កើនរដូវតិចតួច (ធ្វើ២ដងក្នុងមួយឆ្នាំ) ដែលពីងផ្នែកទៅលើប្រភពទឹកភ្លៀង ៦០% និងប្រព័ន្ធប្រឡាយ ៤០%ដោយប្រើប្រាស់ពូជស្រូវអ៊ុំអែរ ៥០៤ អ៊ុំអែរ ៦៦ សែនពិដោរ សែនក្រអូប ផ្ការំដួល បន្លាផ្តៅ ក្រសាំង ទាប និងពូជស្រូវម៉ុងម៉ាងតិចតួច ហើយទទួលបានទិន្នផលស្រូវគិតជាមធ្យម ២,៥០ តោន/ហិកតា ។ ដូចនេះ បរិមាណផលស្រូវប្រចាំឆ្នាំ ២០១៧ របស់ឃុំសេនាណាជឧត្តម ប្រហែល ១៦ ១៥០ តោន ដែលក្នុងនោះមាន ប្រមាណ ១ ២២៤ គីឡូក្រាម សម្រាប់ប្រជាពលរដ្ឋមួយនាក់។ ប៉ុន្តែដោយសារឃុំពុំមាន ទិន្នន័យអំពីផល ស្រូវដែលត្រូវបានលក់ចេញ ក្នុងឆ្នាំ ២០១៧ តែឃើងបានដឹងតាមរយៈផែនការអភិវឌ្ឍន៍វិស័យកសិកម្ម ខេត្តព្រៃវែងឱ្យដឹងថា ប្រជាពលរដ្ឋមួយនាក់ត្រូវការអង្ករ ១៤៣ គីឡូក្រាមសម្រាប់ហូបគ្រប់គ្រាន់ក្នុងមួយឆ្នាំ ដែលក្នុងនោះបានឱ្យដឹងទៀតថា ការប្រែក្លាយពីស្រូវទៅជា អង្ករមានទម្ងន់តែ ៦៤%នៃទម្ងន់ស្រូវប៉ុណ្ណោះ ដូចនេះក្នុងឆ្នាំ ២០១៧ ឃុំសេនាណាជឧត្តម ត្រូវការស្រូវទុកហូប ចុកមានចំនួនប្រមាណ ១ ៨៨៧តោន និងបើតាមការវិភាគសេដ្ឋកិច្ចដំណាំ ស្រូវនៃការវិភាគប្រព័ន្ធ ក្សេត្រ-បរិស្ថាន បានឱ្យដឹងថា ក្នុងដីស្រែមួយ ហិកតា ត្រូវការពូជ ស្រូវអ៊ុំអែរ (៥០៤) ចំនួន ២៥០ គីឡូក្រាម ដូច្នេះដីស្រែក្នុងឃុំទាំងអស់ត្រូវការពូជ ស្រូវចំនួន ប្រមាណ ១ ១០៦ តោន។ តាមការគណនាខាងលើបានឱ្យ ឃើងសន្និដ្ឋានបានថា ឃុំសេនាណាជ ឧត្តម មានបរិមាណផលស្រូវប្រមាណ ១៣ ១៥៧តោន សម្រាប់ការលក់ចេញ ដែលក្នុងនោះបានឱ្យដឹង ទៀតថាស្រូវ អ៊ុំអែរ(៥០៤) ក្នុងមួយគីឡូក្រាមមានតម្លៃជា មធ្យម ៨០០ រៀលដែលអាចរកឃើញថា

ឃុំសេនាណជឧត្តម បានចំណូលពីការលក់ស្រូវក្នុងឆ្នាំ២០១៧ មានប្រប្រហាក់ប្រហែល ១០ ៥២៥ លានរៀល។ បច្ចុប្បន្ន ឃុំសេនាណជឧត្តម ពុំទាន់មានតម្រូវការសម្រាប់ការពង្រីកផ្ទៃដីស្រោចស្រពនៅឡើយទេ។ តារាងទី២២÷តារាងអធិប្បាយពីឧបសគ្គ និងឱកាសលើដំណាំស្បៀង

ឱកាស	ឧបសគ្គ
<ul style="list-style-type: none"> - មានដីស្រែធំទូលាយ - ស្ថានភាពដីស្រែជាវាលទំនាប អាចមានលទ្ធភាព នាំទឹកពីប្រភពទឹកទន្លេ បឹង មកផ្គត់ផ្គង់ការស្រោចស្រព ដើម្បី ធ្វើស្រែបង្កើនរដូវ២-៣ដងក្នុងមួយឆ្នាំបាន - មានប្រព័ន្ធប្រឡាយស្រាប់ - មានកម្លាំងពលកម្មច្រើន - មានគោលការណ៍ជាយុទ្ធសាស្ត្ររបស់រាជរដ្ឋាភិបាលក្នុង ការពង្រឹងគូនាទិលើវិស័យកសិកម្ម - មានគោលនយោបាយស្តីពីការជំរុញផលិតកម្មស្រូវ និងការនាំចេញអង្កររបស់រាជរដ្ឋាភិបាល។ 	<ul style="list-style-type: none"> - ដីខ្វះជីជាតិ - ភាពរាំងស្ងួត - សត្វល្អិតបំផ្លាញ និងជំងឺលើដំណាំស្រូវ - ប្រើប្រាស់ពូជស្រូវតាមទម្លាប់ - ខ្វះបច្ចេកទេសប្រើប្រាស់ជីគីមី និងថ្នាំកសិកម្ម - ខ្វះបច្ចេកទេសដាំ និងថែទាំដំណាំស្រូវ - ប្រព័ន្ធប្រឡាយមានស្រាប់រងការខូចខាត (រាក់) - ខ្វះកម្លាំងពលកម្ម(ចំណាកស្រុកច្រើន)

រូបភាពទី១៤÷ផលិតផលដំណាំស្បៀង



សកម្មភាពដឹកជញ្ជូនផលស្រូវវស្សាក្រោយច្រូតកាត់បោកបែនដោយគ្រឿងយន្ត

ខ. ផលិតកម្មដំណាំរួមផ្សំ

ដំណាំរួមផ្សំនៅក្នុងឃុំសេនាណជឧត្តមបច្ចុប្បន្ន មិនមានសក្តានុពលខ្លាំងក្លានោះទេគឺ គ្រាន់តែមានដំណាំឈើហូបផ្លែ និងបន្លែបង្កាតិចតួចដែលត្រូវបានដាំជាលក្ខណៈគ្រួសារនៅលើដីជុំវិញ លំនៅឋានក្នុងដី

ភូមិ សម្រាប់ការហូបចុកនិងលក់ខ្លះៗតែប៉ុណ្ណោះ។ ដំណាំរួមផ្សំទាំងនោះរួមមានឈើហូប ផ្លែ ដូង ចេក ត្នោត និងបន្លែ ត្រកូន សណ្តែក ននោង ល្ពៅ ដំឡូង ជាដើម។ ដំណាំរួមផ្សំទាំងអស់នេះ ត្រូវបានស្រោចស្រព ដោយប្រើប្រាស់ប្រភពទឹកភ្លៀង និងអណ្តូងស្នប់ទឹកក្រោមដី។

តារាងទី២២ ÷ អធិប្បាយពីឧបសគ្គ និងឱកាសលើដំណាំស្បៀង

ឱកាស	ឧបសគ្គ
<ul style="list-style-type: none"> - មានដីនៅជុំវិញលំនៅឋាន - មានប្រភពទឹកភ្លៀង ទឹកស្រះ និងទឹកក្រោមដី សម្រាប់ការស្រោចស្រព - ប្រជាពលរដ្ឋមានការយល់ដឹងពីសារៈប្រយោជន៍នៃ ដំណាំរួមផ្សំដែលអាចជួយផ្គត់ផ្គង់ដល់ការហូបចុក ដោះស្រាយដល់ជីវភាពរស់នៅប្រចាំថ្ងៃ កាត់បន្ថយ បានលើការចំណាយ។ 	<ul style="list-style-type: none"> - មានដីតិចតួចនៅជុំវិញលំនៅឋាន - ដីខ្វះជីជាតិ - ខ្វះទឹកស្រោចស្រពនៅរដូវប្រាំង - ការយល់ដឹងពីបច្ចេកទេសដាំដំណាំរបស់ ប្រជាពលរដ្ឋនៅមានកម្រិត ។

រូបភាពទី១៥ ÷ ដំណាំរួមផ្សំ



ដំណាំចម្រុះជុំវិញលំនៅឋាន ភូមិ

គ. ផលិតកម្មដំណាំឧស្សាហកម្ម

ដំណាំឧស្សាហកម្ម គឺជាដំណាំកសិកម្មដែលទទួលបានផលិតផលជារុក្ខជាតុដើមយកទៅបម្រើឱ្យ ឧស្សាហកម្ម ដែលបច្ចុប្បន្ន នៅក្នុងឃុំសេនាណាជឧត្តម ពុំមានដាំដំណាំប្រភេទនេះទេ ដោយសារស្ថានភាព ដីនៅក្នុងឃុំជាវាលទំនាបសមស្របជាមួយដំណាំស្រូវ មិនអំណោយផលដល់ការដាំដំណាំឧស្សាហកម្មឡើយ។

១.៣.៣ ធនធានធម្មជាតិ

ក. ធនធានព្រៃឈើ

បច្ចុប្បន្ននេះ នៅក្នុងឃុំសេនាណាជឧត្តម ពុំមានដីព្រៃឈើនោះទេ តែបើតាមរបាយការណ៍ការវិភាគ ប្រព័ន្ធក្សេត្រ-បរិស្ថាន បានឱ្យដឹងថា កាលពី ១០ ឆ្នាំមុន មានគ្រួសាររហូតដល់ ៩០% ប្រើប្រាស់អុស សម្រាប់

ដុតចំអិនអាហារ និងមានគ្រួសារខ្លះទៀតរុករកស្លឹកបាសសម្រាប់ហូបជាអាហារ។ ទន្ទឹមនេះ របាយការណ៍បានឱ្យដឹងទៀតថា ក្រោយ ១០ឆ្នាំមកដល់ពេលនេះ ចំនួនគ្រួសារទៅរុករកអនុផលព្រៃឈើ មានការថយចុះដោយសារការរៀបចំផ្ទៃដីស្រែត្រូវរំលាយដំបូកក្នុងស្រែ។

តារាងទី២៣៖ អធិប្បាយពីឧបសគ្គ និងឱកាសធនធានព្រៃឈើ

ឱកាស	ឧបសគ្គ
<ul style="list-style-type: none"> - មានច្បាប់ស្តីពីព្រៃឈើដែលបានកំណត់ករណីយកិច្ចរបស់ប្រជាពលរដ្ឋក្នុងការចូលរួមដាំដើមឈើ - មានការលើកទឹកចិត្តពីរាជរដ្ឋាភិបាលដល់ការចូលរួមដាំដើមឈើរបស់ប្រជាពលរដ្ឋ - មានការផ្តល់នូវជំនួយបច្ចេកទេសដាំដើមឈើពីរដ្ឋបាលព្រៃឈើ។ - មានដីតាមដងផ្លូវសាធារណៈប្រព័ន្ធប្រឡាយសាលារៀន មណ្ឌលសុខភាព វត្តអារាម តាមភូមិដែលអាចដាំដើមឈើបាន ។ 	<ul style="list-style-type: none"> - មានការកាប់ឈើសម្រាប់ធ្វើជាអុសដុត និងប្រើប្រាស់ផ្សេងៗ - ការយល់ដឹងរបស់ប្រជាពលរដ្ឋអំពីផលប្រយោជន៍ នៃដើមឈើនៅមានកម្រិត - ការអនុវត្តច្បាប់ព្រៃឈើនៅមិនទាន់បានពេញលេញ - ការផ្សព្វផ្សាយច្បាប់ពុំទាន់បានទូលំទូលាយនៅឡើយ

ខ. ធនធានជលផល

តាមរបាយការណ៍ការវិភាគប្រព័ន្ធក្សេត្រ-បរិស្ថាន បានឱ្យដឹងថា នៅក្នុងឃុំសេនាណាជឧត្តមកាលពី ១០ ឆ្នាំមុន មានគ្រួសារខ្លះរុករកអនុផលជីវចម្រុះដូចជា ត្រកួន កំប្លោក ព្រលិត និងបន្លែធម្មជាតិផ្សេងទៀត ព្រមទាំងត្រីស្រែសម្រាប់ហូបជាអាហារ ហើយក្រោយ១០ឆ្នាំមកដល់ពេលនេះ ចំនួនគ្រួសារទៅរុករកអនុផលទាំងនេះមានការថយចុះ ជាពិសេសត្រីស្រែ ដោយសារការប្រើប្រាស់ថ្នាំពុលនិងជីគីមីកសិកម្ម និងការប្រើប្រាស់ឧបករណ៍នេសាទខុសច្បាប់។

តារាងទី២៤៖ តារាងអធិប្បាយពីឧបសគ្គ និងឱកាស

ឱកាស	ឧបសគ្គ
<ul style="list-style-type: none"> - មានដីស្រែធំទូលាយអំណោយផលដល់ធនធានជលផល - មានប្រព័ន្ធប្រឡាយអំណោយផលដល់ធនធានជលផល - មានការគាំទ្រនិងផ្សព្វផ្សាយអំពីវិវប្បកម្មពីក្រសួងកសិកម្មជូនដល់កសិករ។ 	<ul style="list-style-type: none"> - មានការប្រើប្រាស់ជីគីមី និងថ្នាំសម្លាប់សត្វល្អិតមិនសមស្រប នាំឱ្យមានការ ថយចុះបរិមាណត្រីស្រែ - ការនេសាទខុសច្បាប់។

គ. ធនធានដី

នៅក្នុងឃុំសេនាណាជុត្តម មិនមានទិន្នន័យពីជំនាញពាក់ព័ន្ធអំណះអំណាចពីវត្តមានធនធានដីនៅក្នុងឃុំ គួរឱ្យកត់សម្គាល់បាននោះទេ គឺជាក់ស្តែងឃើញមានតែវាលស្រែគ្របដណ្តប់ស្ទើរទូទាំងឃុំប៉ុណ្ណោះ។

១.៤. ទីផ្សារ និងខ្សែសង្វាក់ផលិតផល

១.៤.១. ទីផ្សារ និងតម្លៃកសិផល អនុផលព្រៃឈើ និងផលនេសាទ

បច្ចុប្បន្នឃុំសេនាណាជុត្តមមានតែផលិតផលស្រូវមួយមុខគត់ ដែលអាចផលិតបាននាំយកទៅរកទីផ្សារ សល់ពីការហូបចុក ហើយផលិតផលស្រូវដែលអាចនាំទៅរកទីផ្សារមានតែពីរប្រភេទប៉ុណ្ណោះ គឺស្រូវអ៊ីអែរ ៥០៤ (IR 504) និងស្រូវផ្ការំដួល។ បើយោងតាមរបាយការណ៍ស្តីពីការវិភាគប្រព័ន្ធក្សេត្រ-បរិស្ថាន ឃុំសេនាណាជុត្តមឆ្នាំ២០១៧ បានឱ្យដឹងថាស្រូវប្រភេទ អ៊ីអែរ៥០៤ មានទីផ្សារនៅប្រទេស វៀតណាម ដែលប្រជាពលរដ្ឋតែងតែលក់តាមរយៈឈ្នួញមកទទួលទិញដល់ក្នុងឃុំមានតម្លៃត្រឹម៨០០ រៀលក្នុងមួយ គីឡូក្រាម ចំណែកស្រូវផ្ការំដួលមានទីផ្សារនៅក្នុងប្រទេស និងទីផ្សារក្រៅប្រទេសរួមមានប្រទេសវៀតណាម និងប្រទេសថៃ ដែលប្រជាពលរដ្ឋតែងតែលក់តាមរយៈឈ្នួញមកទទួលទិញដល់ក្នុងឃុំដែរតែមានតម្លៃ ១ ០០០ រៀល ក្នុងមួយគីឡូក្រាម។

តារាងទី២៥ ៖ ស្ថិតិផលិតផលស្រូវ និងតម្លៃ

ល.រ	ប្រភេទផលិតផលស្រូវ	ឯកតា	តម្លៃជារៀល	ទីផ្សារ	
				ក្នុងស្រុក	ក្រៅប្រទេស
១	អ៊ីអែរ ៥០៤	១ គ.ក	៨០០		វៀតណាម
២	ផ្ការំដួល	១ គ.ក	១០០០		វៀតណាម-ថៃ

១.៤.២. ខ្សែសង្វាក់ និងរចនាផលិតផល

តាមរបាយការណ៍ស្តីពីការវិភាគប្រព័ន្ធក្សេត្រ-បរិស្ថានឃុំសេនាណាជុត្តម ឆ្នាំ ២០១៧ បានឱ្យដឹងថាបច្ចុប្បន្ននៅក្នុងឃុំសេនាណាជុត្តម ការផលិតដំណាំស្រូវរហូតដល់បានផលលក់ចេញគឺ ត្រូវដំណើរការតាមខ្សែសង្វាក់ជាបន្តបន្ទាប់ ដូចជាការផលិតដំណាំស្រូវផ្ការំដួល ដោយចាប់ផ្តើមពីការត្រៀមពូជស្រូវ ដែលភាគច្រើនមានរក្សាទុកដោយខ្លួនឯង និងមានការទិញចូលតិចតួចប្រមាណ ៣០% ប៉ុណ្ណោះ ហើយមានការរៀបចំដី រួមទាំងការថែទាំមានការដាក់ជីនិងបាញ់ថ្នាំសម្លាប់សត្វល្អិត រហូតដល់ច្រូតកាត់ដែលប្រើដោយគ្រឿងយន្ត។ ផលស្រូវដែលបានត្រូវបានហាលសម្ងួតទុកពូជនិងទុកផ្គត់ផ្គង់ការហូបចុកប្រមាណ ៣៥% ចំណែកផលស្រូវ នៅសើមដែលនៅសល់ប្រមាណ ៦០% យកទៅលក់ឱ្យឈ្នួញ នៅតាមដងផ្លូវក្នុងឃុំបានតម្លៃ ១ ០០០ រៀល ក្នុងមួយគីឡូក្រាម ហើយឈ្នួញបន្តលក់ឱ្យឈ្នួញទី២ បានតម្លៃ ១ ១០០ រៀលក្នុងមួយគីឡូក្រាម យកទៅ កិនកែច្នៃជាអង្ករនាំទៅទីផ្សារក្នុងប្រទេស និងទីផ្សារក្រៅប្រទេស។ ចំពោះស្រូវអ៊ីអែរ៥០៤វិញ ពូជត្រូវ

ទិញចូលប្រមាណ ៤០% ហើយផលស្រូវ ដែលទទួលបានត្រូវបានហាលសម្អាតទុកពូជ និងទុកផ្គត់ផ្គង់ការ ហូបចុកប្រមាណ ២០% ចំណែកផលស្រូវនៅសើមដែលសល់ប្រមាណ ៨០% យកទៅលក់ឱ្យឈ្មួញនៅ តាមដងផ្លូវក្នុងឃុំបានតម្លៃត្រឹមតែ ៨០០ រៀលក្នុងមួយគីឡូក្រាម ហើយមួយចំនួនទៀតឈ្មួញ បន្តយក ទៅលក់ដល់ព្រំដែនវៀតណាម និងមួយចំនួនបន្តលក់ឱ្យម៉ាស៊ីនកិនស្រូវបានតម្លៃ ៨៧០ រៀលក្នុងមួយគីឡូ ក្រាម។

រូបភាពទី១៦ ÷ ការដឹកជញ្ជូន



កសិករដឹកស្រូវពីស្រែទៅលក់ឱ្យឈ្មួញ

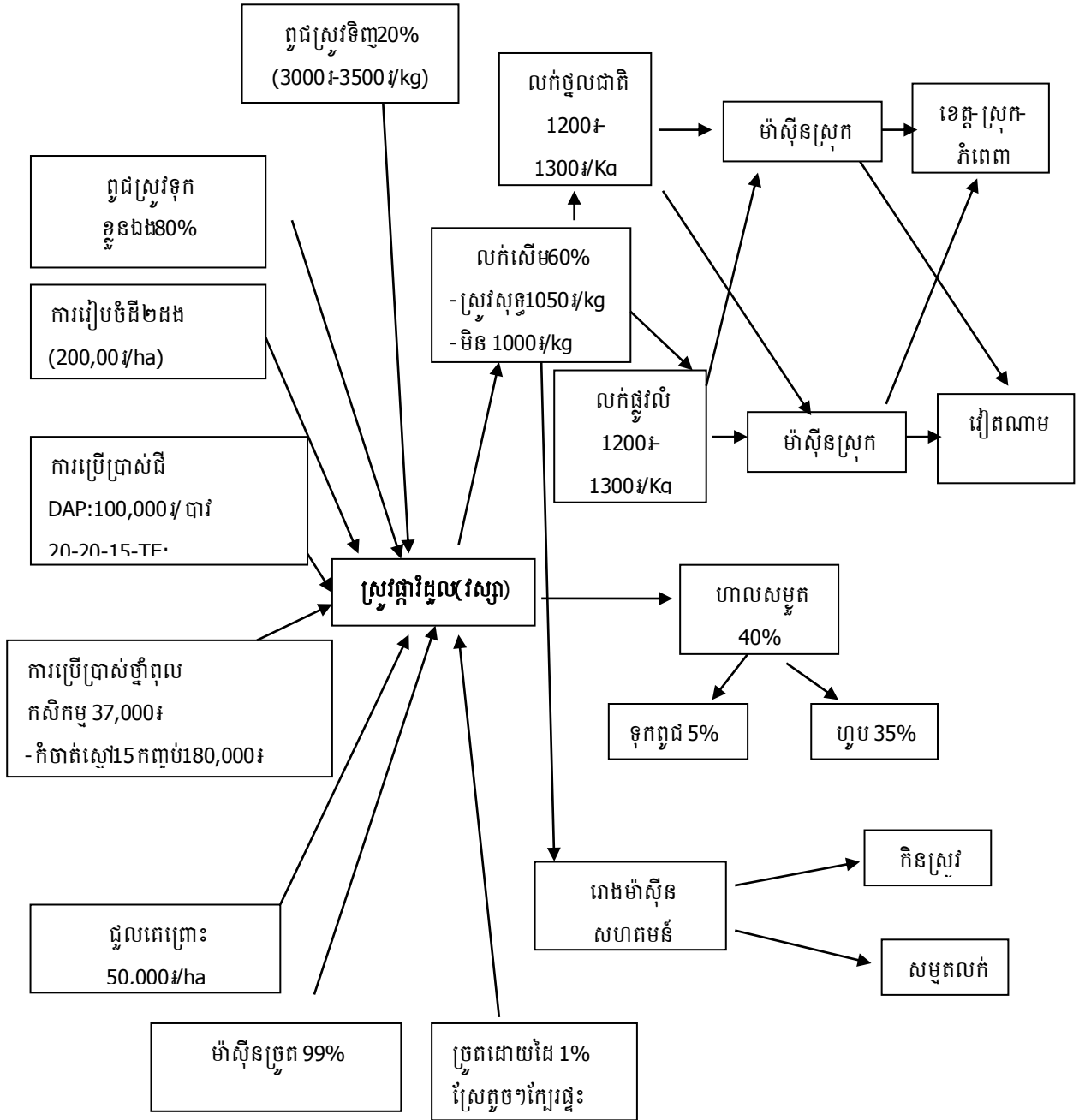
ឈ្មួញទទួលទិញស្រូវនាំចេញទៅប្រទេសវៀតណាម

១.៤.៣. ឱកាស និងឧបសគ្គនៃជំនួរ និងខ្សែសង្វាក់ផលិតផល

តារាងទី២៦ ÷ អធិប្បាយពីឧបសគ្គ និងឱកាស

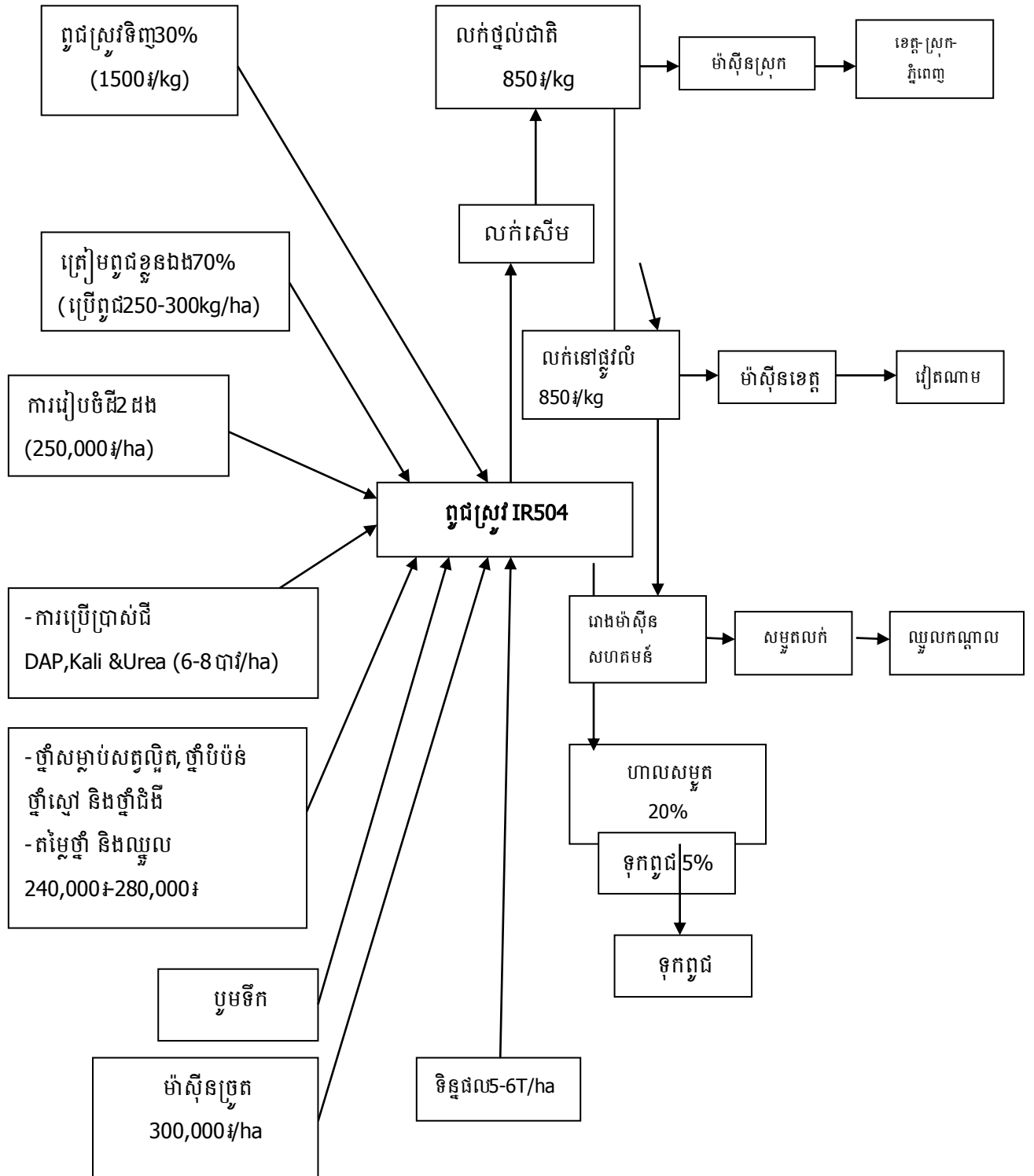
ឱកាស	ឧបសគ្គ
<ul style="list-style-type: none"> - មានឈ្មួញមកទិញដល់កន្លែង - មានសេវាកម្មជួលគ្រឿងយន្តកសិកម្ម (ភ្នំរាស់ ច្រូតកាត់) - មានភាពងាយស្រួលក្នុងការដឹកជញ្ជូន ផលិតផលស្រូវ 	<ul style="list-style-type: none"> - កសិករទិញដីពីឯកជន - កសិករលក់ស្រូវឱ្យឈ្មួញកណ្តាល - ឈ្មួញជាអ្នកកំណត់តម្លៃស្រូវ - ឈ្មួញកណ្តាលយកដី ថ្នាំ និងប្រេងមកបណ្តាក់ដោយគិត ការប្រាក់ខ្ពស់រហូតដល់២% ក្នុងមួយខែហើយទូទាត់នៅ ពេលប្រមូលផល - កសិករប្រើពូជទុកខ្លួនឯងច្រើនជំនាន់ - ធាតុចូលកសិកម្មថ្លៃខ្ពស់

ដ្យាក្រាមទី៣៖ ខ្សែសង្វាក់តម្លៃ



ប្រភព៖ របាយការណ៍ស្តីពីការវិភាគប្រព័ន្ធក្សេត្រ-បរិស្ថាន ឃុំសេនាណជឧត្តម ឆ្នាំ២០១៧

ដ្យាក្រាមទី៤៖ ខ្សែសង្វាក់តម្លៃ



ប្រភព៖ របាយការណ៍ស្តីពីការវិភាគប្រព័ន្ធក្សេច-បរិស្ថាន ឃុំសេនាជឧត្តម ឆ្នាំ២០១៧

ជំពូក ២៖ ការវិភាគ តម្រូវការ សក្តានុពល និងឧបសគ្គ សម្រាប់អនាគត

២.១. តម្រូវការសម្រាប់អនាគត

២.១.១. ផែនការអភិវឌ្ឍឃុំ

ក. ផែនការអភិវឌ្ឍឃុំ៥ឆ្នាំ (២០១៧-២០២២)

ផែនការអភិវឌ្ឍឃុំ៥ឆ្នាំ គឺជាមធ្យោបាយយ៉ាងសំខាន់របស់រដ្ឋបាលថ្នាក់ក្រោមជាតិ ដែលត្រូវប្រើប្រាស់សម្រាប់កំណត់អំពីបញ្ហា តម្រូវការជាអាទិភាពយ៉ាងពិតប្រាកដរបស់មូលដ្ឋាន និងយុទ្ធសាស្ត្រនានា ដើម្បីដោះស្រាយនូវបញ្ហាប្រឈមទាំងនោះ សំដៅឆ្លើយតបទៅនឹងតម្រូវការជាអាទិភាពរបស់ប្រជាពលរដ្ឋក្នុងឃុំយ៉ាងមានប្រសិទ្ធភាពតាមរយៈការរៀបចំឱ្យមានតារាងក្របខ័ណ្ឌអភិវឌ្ឍឃុំមួយ មានរយៈពេលប្រាំឆ្នាំសម្រាប់អាណត្តិក្រុមប្រឹក្សាឃុំ។ តារាងក្របខ័ណ្ឌអភិវឌ្ឍឃុំនេះ បានរំលេចនូវចក្ខុវិស័យអភិវឌ្ឍដែលជាទស្សនៈរបស់ក្រុមប្រឹក្សាចង់បានការប្រែប្រួលជីវភាពរស់នៅរបស់ប្រជាពលរដ្ឋខ្លួនឱ្យបានស្របតាមចក្ខុវិស័យរបស់រាជរដ្ឋាភិបាល ហើយដើម្បីសម្រេចបាននូវចក្ខុវិស័យនេះ ក៏បានរំលេចឱ្យឃើញពីគោលបំណងអភិវឌ្ឍដែលជាលទ្ធផលរួមរបស់ក្រុមប្រឹក្សាចង់បាន ព្រមទាំងគោលដៅអភិវឌ្ឍដែលជាលទ្ធផលនានារបស់ក្រុមប្រឹក្សាចង់បានតាមវិស័យនីមួយៗ។ ទន្ទឹមនេះក៏បានរំលេចឱ្យឃើញនូវយុទ្ធសាស្ត្រអភិវឌ្ឍដែលជាការកំណត់នូវវិធីសាស្ត្រ ឬសកម្មភាពត្រូវអនុវត្ត ដើម្បីសម្រេចបានគោលដៅអភិវឌ្ឍនីមួយៗខាងលើ។

ចំណែកឃុំសេនាណជឧត្តម ក្រុមប្រឹក្សាឃុំក្នុងអាណត្តិ ២០១៨-២០២២ ក៏បានរៀបចំឱ្យមានផែនការអភិវឌ្ឍឃុំរយៈពេលប្រាំឆ្នាំរបស់ខ្លួន ដែលក្នុងនោះបានលើកឡើងពីគម្រោងវិនិយោគរយៈពេលប្រាំឆ្នាំទៅ ក្នុងតារាងក្របខ័ណ្ឌអភិវឌ្ឍឃុំដូចមានខ្លឹមសារ ដែលក្រុមការងារបានដកស្រង់បញ្ចូលក្នុងតារាងខាងក្រោម៖

តារាងទី២៧៖ ការកំណត់តម្រូវការនៃការអភិវឌ្ឍ គោលដៅ និងយុទ្ធសាស្ត្រ

តម្រូវការនៃការអភិវឌ្ឍ	ប្រភពឯកសារ	គោលដៅនៃការអភិវឌ្ឍ	យុទ្ធសាស្ត្រនៃការអភិវឌ្ឍ	សកម្មភាពជាអាទិភាព	លេខរៀននៅលើផែនទី
១	២	៣	៤	៥	៦
១. ហេដ្ឋារចនាសម្ព័ន្ធ	សៀវភៅផែនការអភិវឌ្ឍឃុំ២០១៧-២០២២	ប្រជាពលរដ្ឋក្នុងឃុំមានផ្លូវល្អសម្រាប់ធ្វើដំណើរ និងចរាចរទំនិញ	- ជួសជុលផ្លូវលំ និងក្រាលខ្សាច់ភ្នំ - កែលម្អផ្លូវលំជនបទ - ស្តារ ថែទាំ និងពង្រីកប្រព័ន្ធតមនាគមន៍	- ជួសជុលផ្លូវលំដីស - ជួសជុលផ្លូវក្រាលខ្សាច់ភ្នំ - ថែទាំផ្លូវ	
២. ប្រព័ន្ធ	សៀវភៅផែនការអភិវឌ្ឍឃុំ	- ប្រជាពលរដ្ឋអាចមាន ប្រព័ន្ធ	- ជួសជុលប្រឡាយទឹក	- ដឹកប្រឡាយ	

តម្រូវការនៃការអភិវឌ្ឍន៍	ប្រភពឯកសារ	គោលដៅនៃការអភិវឌ្ឍន៍	យុទ្ធសាស្ត្រនៃការអភិវឌ្ឍន៍	សកម្មភាពជាអាទិភាព	លេខរៀននៅលើផែនទី
ធានាសាស្ត្រ	កិច្ចសន្យាឃុំ ២០១៧-២០២២	ធានាសាស្ត្រសម្រាប់ធនាបរិមាណប្រភពទឹកគ្រប់គ្រាន់	- កែលម្អប្រព័ន្ធធានាសាស្ត្រ	- ស្តារប្រឡាយស្រោចស្រព - ពង្រឹងគណៈកម្មការគ្រប់គ្រងធានាសាស្ត្រ	
៣. ផលិតផលដំណាំរួមផ្សំគ្រប់ប្រភេទ និងបច្ចេកទេសចិញ្ចឹមមាន់ ទា ត្រី	សៀវភៅផែនការអភិវឌ្ឍន៍ឃុំ ២០១៧-២០២២	- ប្រជាពលរដ្ឋទទួលបានចំណេះដឹងបន្ថែមពីការបណ្តុះបណ្តាលដំណាំនិងបន្លែគ្រប់មុខ ហើយបណ្តុះបណ្តាលចិញ្ចឹមជ្រូក ចិញ្ចឹមត្រី	- បណ្តុះបណ្តាលបច្ចេកទេសចិញ្ចឹមមាន់ ទា និងត្រី	- រៀនវគ្គខ្លីពីការដាំដំណាំបន្លែលក្ខណៈគ្រួសារ - បណ្តុះបណ្តាលបច្ចេកទេសចិញ្ចឹមសត្វ - បណ្តុះបណ្តាលបច្ចេកទេសមុន និងក្រោយប្រមូលផល	
៤. ប្រជាពលរដ្ឋមុខរបរបន្ថែមដើម្បីឱ្យជីវភាពប្រសើរឡើង	សៀវភៅផែនការអភិវឌ្ឍន៍ឃុំ ២០១៧-២០២២	- លើកកម្ពស់ជីវភាពប្រជាពលរដ្ឋតាមរយៈការបង្កើនផលិតភាពកសិកម្ម និងពង្រីកមុខរបរ	- បង្កើនការយល់ដឹងដល់ពលរដ្ឋឱ្យទទួលបានបច្ចេកទេសកសិកម្មសមស្របដោយមានការគាំទ្រពីស្ថាប័ននានា	- បណ្តុះបណ្តាលបច្ចេកទេសដំណាំស្រូវ និងបន្លែ - បណ្តុះបណ្តាលបច្ចេកទេសប្រើជីគីមី និងធ្វើជីធម្មជាតិ - ផ្តល់ព័ត៌មានទិន្នផលខ្ពស់ - ចាក់វ៉ាក់សាំងកាតារជីវិតសត្វ - ផ្តល់ព័ត៌មានសត្វ - រកការជួយគាំទ្រគ្រួសារក្រីក្រ - ផ្តល់ឥណទានការប្រាក់ទាប - បណ្តុះបណ្តាលវិជ្ជាជីវៈប្រកបមុខរបរ - ផ្តល់ព័ត៌មានត្រី	
៥. កុមារអាយុដល់វ័យសិក្សា និងយុវជនត្រូវបានចូលរៀនសូត្របញ្ចប់	សៀវភៅផែនការអភិវឌ្ឍន៍ឃុំ ២០១៧-២០២២	- ធ្វើយ៉ាងណាសម្រេចឱ្យបានការអប់រំជាមូលដ្ឋានរយៈពេល៩ឆ្នាំ	- ប្រមូលកុមារអាយុ ៣-៥ឆ្នាំ ឱ្យបានចូលរៀនថ្នាក់មត្តេយ្យ - ប្រមូលកុមារដែលបោះបង់ការសិក្សាឱ្យបានចូលរៀនឡើងវិញអាយុ ៦-១១ឆ្នាំ	- សង់សាលាមត្តេយ្យសហគមន៍ - បណ្តុះបណ្តាលគ្រូមត្តេយ្យសហគមន៍ - ផ្តល់សិក្សាសិក្សា - ឧបត្ថម្ភថវិកាដល់គ្រូមត្តេយ្យ - ផ្សព្វផ្សាយពីប្រយោជន៍នៃការសិក្សាដល់ឪពុកម្តាយ - រកការជួយគាំទ្រដល់សិស្សក្រីក្រ - ផ្តល់អាហារូបត្ថម្ភដល់សិស្ស	

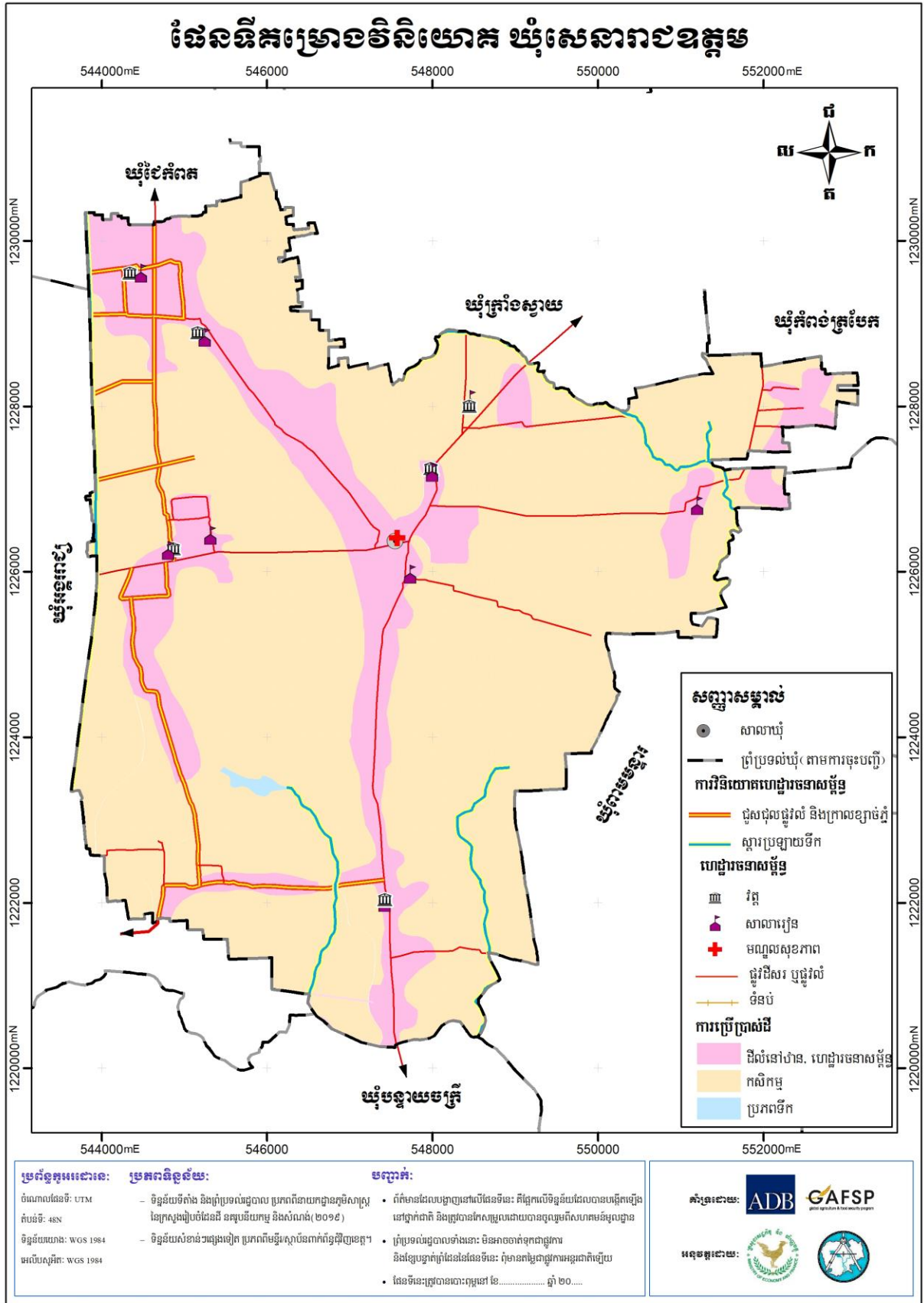
តម្រូវការនៃការអភិវឌ្ឍន៍	ប្រភពឯកសារ	គោលដៅនៃការអភិវឌ្ឍន៍	យុទ្ធសាស្ត្រនៃការអភិវឌ្ឍន៍	សកម្មភាពជាអាទិភាព	លេខរៀននៅលើផែនទី
៦. មណ្ឌលសុខភាព	សៀវភៅផែនការអភិវឌ្ឍន៍ឃុំ២០១៧-២០២២	- លើកកម្ពស់ការយល់ដឹងដល់ប្រជាពលរដ្ឋតាមការផ្សព្វផ្សាយ ថែទាំ សុខភាព និងរបៀបរស់នៅ ដោយសុខភាពល្អ	<ul style="list-style-type: none"> - លើកកម្ពស់សុខភាពប្រជាជនក្នុងឃុំ និងសុវត្ថិភាពមាតា ពេលមុននិងក្រោយប្រសូត្រ - បង្កើនការប្រឆាំងជំងឺអេដស៍ និងជំងឺឆ្លងនាសាដោយមានការគាំទ្រពីស្ថាប័នជំនាញនានា 	<ul style="list-style-type: none"> - ផ្សព្វផ្សាយពីការថែទាំសុខភាពអនាម័យ - ផ្សព្វផ្សាយជំរុញការពិនិត្យផ្ទៃពោះនៅមណ្ឌល - ផ្តល់វ៉ាក់សាំងដល់ស្ត្រីនិងកុមារ - សង់បង្គន់អនាម័យ - ពង្រឹងបណ្តាញក្រុមទ្រង់សុខភាពភូមិ - ផ្សព្វផ្សាយជំងឺឆ្លងរាតត្បាតផ្សេងៗ 	
៧. គ្រួសារមានចំណូលប្រសើរឡើង	សៀវភៅផែនការអភិវឌ្ឍន៍ឃុំ២០១៧-២០២២	- បំណាច់ឆ្នាំ ២០១៧ ប្រជាពលរដ្ឋ ៣០% នៃគ្រួសារមិនមានមុខរបរមានចំណូលលើនឡើង។	- បង្កើនចំណូលក្នុងគ្រួសារ	<ul style="list-style-type: none"> - បណ្តុះបណ្តាលបច្ចេកទេសដាំដំណាំ - ផ្តល់ពូជបន្លែ - បណ្តុះបណ្តាលបច្ចេកទេសចិញ្ចឹមសត្វ - ផ្តល់ពូជសត្វ - បង្កើតក្រុមកែលម្អមុនបង្វិល 	
៨. លុបបំបាត់កាត់បន្ថយទំនាស់ដីធ្លី	សៀវភៅផែនការអភិវឌ្ឍន៍ឃុំ២០១៧-២០២២	<ul style="list-style-type: none"> - ប្រជាពលរដ្ឋទទួលបានចំណេះដឹងពីការផ្សព្វផ្សាយច្បាប់ភូមិបាល - ប្តង់កម្មសិទ្ធិដីធ្លីជូនប្រជាពលរដ្ឋ 	- បង្កើនចំណេះដឹងច្បាប់ភូមិបាល	<ul style="list-style-type: none"> - ផ្តល់ប័ណ្ណកម្មសិទ្ធិដីធ្លី - ផ្សព្វផ្សាយច្បាប់ភូមិបាល - ជំរុញប្រជាពលរដ្ឋធ្វើរបង និងព្រំដីឱ្យបានច្បាស់លាស់ 	
៩. ប្រជាពលរដ្ឋមានសុខភាពល្អ	សៀវភៅផែនការអភិវឌ្ឍន៍ឃុំ២០១៧-២០២២	- បំណាច់អាណត្តិទី៣ ប្រជាពលរដ្ឋប្រមាណ ៩០% ក្នុងឃុំមានសុខភាពល្អពិសេសស្ត្រី និងកុមារ	- ជំរុញ និងបង្កើនការការពារ និងព្យាបាលសុខភាពប្រជាពលរដ្ឋ	<ul style="list-style-type: none"> - ផ្សព្វផ្សាយពីការថែទាំនិងអប់រំ - ផ្តល់សេវាព្យាបាលដល់មូលដ្ឋាន - ប្រជុំគណៈកម្មការមណ្ឌលសុខភាព - ប្រជុំក្រុមទ្រង់សុខភាពភូមិទៀងទាត់ - ផ្តល់សំភារៈបរិក្ខារ និងដឹកជញ្ជូន - ផ្សព្វផ្សាយអប់រំពេលស្ត្រីមានផ្ទៃពោះ - ផ្សព្វផ្សាយពីសារៈសំខាន់នៃការឆ្លងទន្លេនៅមណ្ឌលសុខភាព - ផ្តល់និងទទួលវ៉ាក់សាំង 	

តម្រូវការនៃការអភិវឌ្ឍន៍	ប្រភពឯកសារ	គោលដៅនៃការអភិវឌ្ឍន៍	យុទ្ធសាស្ត្រនៃការអភិវឌ្ឍន៍	សកម្មភាពជាអាទិភាព	លេខរៀននៅលើផែនទី
				<ul style="list-style-type: none"> ការពារ -ផ្តល់វ៉ាក់សាំង៨មុខដល់កុមារគ្រប់គ្រាន់ -ផ្សព្វផ្សាយពីកម្មវិធីពន្យាកំណើត 	
១០. ប្រជាពលរដ្ឋរស់នៅមានសុវត្ថិភាពពេលមានគ្រោះមហន្តរាយ	សៀវភៅផែនការអភិវឌ្ឍន៍ឃុំ២០១៧-២០២២	-ប្រជាពលរដ្ឋរស់នៅមានសុវត្ថិភាព មិនមានគ្រោះមហន្តរាយក្នុងចំណាច់ឆ្នាំ២០១៧	-បង្កើនការការពារគ្រោះមហន្តរាយ	<ul style="list-style-type: none"> -បង្កើតគណៈកម្មការគ្រប់គ្រងគ្រោះមហន្តរាយ -បង្កើតក្រុមសង្គ្រោះពេលមានគ្រោះមហន្តរាយ -បណ្តុះបណ្តាលបច្ចេកទេសសង្គ្រោះ -ផ្តល់សំភារៈសង្គ្រោះពេលមានមហន្តរាយ -សាងសង់ទួលសុវត្ថិភាព 	
១១. កុមាររងគ្រោះដោយជំងឺអេដស៍	សៀវភៅផែនការអភិវឌ្ឍន៍ឃុំ២០១៧-២០២២	-បំណាច់ឆ្នាំ២០១៧កុមាររងគ្រោះដោយជំងឺអេដស៍ត្រូវបានការពារគ្រប់គ្នា	-បង្កើនការការពារកុមារ ងាយរងគ្រោះដោយជំងឺអេដស៍	<ul style="list-style-type: none"> -ផ្តល់ថ្នាំពន្យារជំងឺអេដស៍ -ផ្តល់ទុនសម្រាប់ប្រកបមុខរបរ -ផ្តល់អាហារូបត្ថម្ភ -ផ្សព្វផ្សាយទប់ស្កាត់ការរីករាលដាលជំងឺអេដស៍ 	
១២. មានមធ្យោជាតិបន្តពូជនិងការរស់នៅមានបរិស្ថានល្អ	សៀវភៅផែនការអភិវឌ្ឍន៍ឃុំ២០១៧-២០២២	-នៅក្នុងមូលដ្ឋានឃុំទាំងមូលមានមធ្យោជាតិនៅតង់រង្សនិងសំបូរទៅដោយបរិស្ថានល្អបំណាច់ឆ្នាំ២០១៧	-ទប់ស្កាត់ ការពារមធ្យោជាតិ និងកែលំអរបរិស្ថាន	<ul style="list-style-type: none"> -ទប់ស្កាត់ការប្រើប្រាស់ឧបករណ៍នេសាទខុសច្បាប់ -ផ្សព្វផ្សាយច្បាប់ជលផល -ផ្សព្វផ្សាយការប្រើប្រាស់ជីគីមី- ថ្នាំពុលដល់បរិស្ថាន 	
១៣. យល់ពីច្បាប់នានាក្នុងមូលដ្ឋានឃុំកាន់តែប្រសើរ	សៀវភៅផែនការអភិវឌ្ឍន៍ឃុំ២០១៧-២០២២	-បំណាច់ឆ្នាំ២០១៧ចំណេះដឹង សមត្ថភាព ដឹកនាំគ្រប់គ្រង ការងាររដ្ឋបាល និងសន្តិសុខ សណ្តាប់ធ្នាប់សាធារណៈ កាន់តែប្រសើរ	-បង្កើនសមត្ថភាពកិច្ចការរដ្ឋបាល និងការការពារសណ្តាប់ធ្នាប់សាធារណៈ	<ul style="list-style-type: none"> -បណ្តុះបណ្តាលកិច្ចការរដ្ឋបាល -ផ្សព្វផ្សាយច្បាប់ផ្សេងៗដល់មូលដ្ឋាន -បណ្តុះបណ្តាលច្បាប់ប្រហុទណ្ណ -បណ្តុះបណ្តាលច្បាប់រដ្ឋប្បវេណី -ផ្សព្វផ្សាយសេចក្តីណែនាំភូមិ ឃុំមានសុវត្ថិភាព -រៀបចំវេទិកាសាធារណៈ -រៀបចំប្រជាការពារ 	
១៤. គ្រួសារក្នុងមូលដ្ឋានឃុំរស់នៅមាន	សៀវភៅផែនការអភិវឌ្ឍន៍ឃុំ២០១៧-២០២២	-បំណាច់ឆ្នាំ២០១៧ ប្រជាពលរដ្ឋរស់នៅមានសុខដុមរម្យនា ចេះគោរពសិទ្ធិគ្នា	-បង្កើនការយល់ដឹងពីសិទ្ធិនិងសមធម៌យេនឌ័រ និងទប់ស្កាត់ការរំលោភ	<ul style="list-style-type: none"> -បណ្តុះបណ្តាលច្បាប់អំពីហឹង្សាក្នុងគ្រួសារ -ផ្សព្វផ្សាយច្បាប់អំពីហឹង្សា 	

តម្រូវការនៃការអភិវឌ្ឍន៍	ប្រភពឯកសារ	គោលដៅនៃការអភិវឌ្ឍន៍	យុទ្ធសាស្ត្រនៃការអភិវឌ្ឍន៍	សកម្មភាពជាអាទិភាព	លេខរៀននៅលើផែនទី
នសុភមង្គល		គ្មានអំពើហិង្សានិងការរំលោភសេពសន្ថវៈពីជនទីលំនៅ	សេពសន្ថវៈ	ក្នុងគ្រួសារ -បណ្តុះបណ្តាលច្បាប់សមធម៌យេនឌ័រ -ផ្សព្វផ្សាយច្បាប់ច្បាប់សមធម៌យេនឌ័រ -បណ្តុះបណ្តាលច្បាប់កេងប្រវ័ញ្ចពលកម្មនិងការជួញដូរមនុស្ស -ផ្សព្វផ្សាយច្បាប់ចំណាកស្រុកមានសុវត្ថិភាព -បណ្តុះបណ្តាលច្បាប់ស្ត្រីក្នុងកិច្ចការសង្គម	

ខ. គម្រោងអភិវឌ្ឍន៍ផ្សេងៗទៀត

ផែនទី៩៖ គម្រោងវិនិយោគ ៥ឆ្នាំ



២.១.២. ចំណេញប្រជាសាស្ត្រគិតនៅដល់ឆ្នាំ២០៣២

ការព្យាករណ៍ពីកំណើនប្រជាជន ជាចំនុចសំខាន់ណាស់សម្រាប់ការរៀបចំផែនការប្រើប្រាស់ដីនៅក្នុង ឃុំសេនាណាជុត្តម ដែលអាចឱ្យយើងដឹងមុននូវចំនួនប្រជាជនក្នុងឃុំក្នុងរយៈពេល ១៥ ឆ្នាំខាងមុខដ៏វែង អត្រា កំណើនជាមធ្យមរបស់ប្រជាពលរដ្ឋនៅក្នុងឃុំដែលបានបញ្ជាក់ក្នុងជំពូកទី ១ បានឱ្យដឹងគឺ ១,៣៩% ដូច្នេះ ប្រជាពលរដ្ឋក្នុងឃុំនឹងមានការកើនឡើងរហូតដល់ឆ្នាំ ២០៣២ ត្រូវបានធ្វើចំណោលតាមរយៈការគណនាដូច ខាងក្រោម៖

- ចំនួនប្រជាជនសរុបក្នុងឆ្នាំ ២០១៧ គឺ ១៣ ១៩៣ នាក់
 - អត្រាកំណើនមធ្យមប្រចាំឆ្នាំ: ១,៣៩%
 - ចំនួនប្រជាជនកើនឡើងក្នុងរយៈពេល១ឆ្នាំ: ១៣ ១៩៣ នាក់ x ១,៣៩% = ១៨៣ នាក់/ឆ្នាំ
 - ក្នុងរយៈពេល១៥ឆ្នាំខាងមុខប្រជាជនកើនឡើងបាន: ១៨៣នាក់/ឆ្នាំ x ១៥ ឆ្នាំ = ២ ៧៤៥នាក់
 - ដូច្នេះប្រជាជនសរុបក្នុងរយៈពេល១៥ឆ្នាំខាងមុខមាន: ១៣ ១៩៣នាក់ + ២ ៧៤៥នាក់
- = ១៥ ៩៣៨នាក់**

ចំណែកចំនួនគ្រួសារក្នុងឃុំ នឹងមានការកើនឡើងនៅក្នុងឆ្នាំ ២០៣២ ត្រូវបានធ្វើចំណោលតាមរយៈ ការគណនាដូចខាងក្រោម៖

- ចំនួនប្រជាជនសរុបក្នុងឆ្នាំ ២០១៧ គឺ ១៣ ១៩៣ នាក់
 - ចំនួនគ្រួសារសរុបក្នុងឆ្នាំ ២០១៧ គឺ ៣ ០៨៦ គ្រួសារ
 - ចំនួនសមាជិកមធ្យមក្នុងមួយគ្រួសារក្នុងឆ្នាំ ២០១៧ គឺ:
- ១៣ ១៩៣ នាក់ / ៣ ០៨៦ គ្រួសារ = ៤ នាក់/គ្រួសារ**
- ក្នុងរយៈពេល១៥ឆ្នាំខាងមុខចំនួនគ្រួសារកើនឡើងបាន:
- ២ ៧៤៥ នាក់ / ៤នាក់/គ្រួសារ = ៦៨៦ គ្រួសារ**
- ដូច្នេះចំនួនគ្រួសារសរុបក្នុងរយៈពេល១៥ឆ្នាំខាងមុខទៀតមាន:
- ៣ ០៨៦ គ្រួសារ + ៦៨៦ គ្រួសារ = ៣ ៧៧២ គ្រួសារ**

តារាងទី២៨៖ ចំណោលប្រជាសាស្ត្រនៃចំនួនគ្រួសារ និងប្រជាជនសរុប(០៥ឆ្នាំ)

ឆ្នាំ	ចំនួនគ្រួសារ	ចំនួនប្រជាជន	
		សរុប	ស្រី
២០១៧	៣ ០៨៦	១៣ ១៩៣	៦ ៧៨៣
២០២២	៣ ៣១៥	១៤ ១០៨	៧ ៥២៦
២០២៧	៣ ៥៤៤	១៥ ០២៣	៨ ០៦៦
២០៣២	៣ ៧៧២	១៥ ៩៣៨	៨ ៤៤២

តារាងទី២៩៖ ចំណេញប្រជាសាស្ត្រតាមក្រុមអាយុ

ស្ថិតិតាមក្រុមអាយុ(ឆ្នាំ)	ឆ្នាំ ២០២២ (នាក់)		ឆ្នាំ ២០២៧ (នាក់)		ឆ្នាំ ២០៣២ (នាក់)		ផ្សេងៗ
	សរុប	ស្រី	សរុប	ស្រី	សរុប	ស្រី	
អាយុ០-២	១២៩៥	៦១៧	១៣២៣	៦៣១	១៣៩៥	៦៦៥	
អាយុ៣-៤	៨៥៩	៤៣៦	៩២៥	៤៦៩	១០៥២	៥៣៤	
អាយុ៥	៤៥២	២៣០	៥៤១	២៧៥	៦១៣	៣១២	
អាយុ៦	២១៥	១០៣	២៦៥	១២៧	៣០៥	១៤៧	
អាយុ៧-១១	១៧២៤	៨៤៧	១៧៦៥	៨៦៧	១៨១៩	៨៩៣	
អាយុ១២-១៤	១២៦៥	៦៣៦	១២៧៨	៦៤៣	១២៨១	៦៤៤	
អាយុ១៥-១៧	៨៩៥	៤៣៦	៩១៥	៤៥៥	៦៨៥	៦៤០	
អាយុ១៨-២៤	១៨៩៦	៩៩៦	១៩១៩	១០០៨	២១៥៥	១១៣២	
អាយុ២៥-៣៥	៥៥៦	២៤៥	៦៨២	៣៥៩	៧៥៨	៣៩៩	
អាយុ៣៦-៤៥	១៩៥៦	១០០៩	២០០៥	១០៣៤	២២២២	១១៤៦	
អាយុ៤៦-៦០	៨៤១	៤៧៦	១១៧៤	៦៦៤	១២៨៣	៧២៦	
អាយុ៦១ឆ្នាំឡើង	២១៥៤	១០៩៥	២២៣១	១១៣៤	២៣៧០	១២០៥	
ចំនួនប្រជាពលរដ្ឋសរុប	១៤ ១១០	៧ ២៥៤	១៥ ០២៧	៧ ៧២៦	១៥ ៩៣៨	៨ ១៩៧	

២.១.៣. តម្រូវការដីធ្លីជាមូលដ្ឋាន

ក. តម្រូវការដីលំនៅឋាន៖

ចំពោះដីភូមិសំដៅទៅលើដីសម្រាប់សង់ផ្ទះ និងសម្រាប់សួនដំណាំដុំវិញផ្ទះតាមគ្រួសារ។ នៅក្នុងឆ្នាំ ២០១៧ ដែលជាឆ្នាំគោលយើងបានដឹងថា ដីលំនៅឋានមានទំហំ ១ ០៧៥ ហិកតា និងមានគ្រួសារ សរុបចំនួន ៣ ០៨៦ គ្រួសារ គឺជាស្ថានភាពរស់នៅរបស់ប្រជាជនមានភាពសមស្របមិនមានបញ្ហាពីការ ខ្វះដីសម្រាប់លំនៅឋានឡើយ លើកលែងតែគ្រួសារមួយចំនួនតូចគឺស្មើចំនួន ៣៦ គ្រួសារប៉ុណ្ណោះ ដែលមិនមានដីសម្រាប់សាងសង់លំនៅឋាន ហើយបច្ចុប្បន្នមានចំនួន ២៤ គ្រួសារកំពុងរស់នៅលើដីចំណីប្រឡាយជាដីសាធារណៈ និងមានចំនួន ០៤ គ្រួសារកំពុងរស់នៅលើដីកម្មសិទ្ធិរបស់អ្នកដទៃ(យោងតាម ទិន្នន័យក្នុងជំពូកទី១ ត្រង់ចំណុច ១.៣.១ អំពីការកាន់កាប់ និងគ្រប់គ្រងការប្រើប្រាស់ដី) ដែលត្រូវយក ចិត្តទុកដាក់ដោះស្រាយជូនតាមរយៈដីសម្បទានដីសង្គមកិច្ច មាននៅទីតាំងក្រៅឃុំតាមការសម្រេចរបស់គណៈកម្មាធិការសម្បទានដីសង្គមកិច្ច (នៅក្នុងឃុំសេនាណាធិឧត្តម ពុំមានដីឯកជនរបស់រដ្ឋ សម្រាប់គោលដៅ

សម្បទានសង្គមកិច្ច) ព្រមទាំងមានចំនួន ០៨ គ្រួសារកំពុងរស់នៅជាមួយឪពុកម្តាយ ដែលអាចរស់នៅស្តងបន្ត ពីឪពុកម្តាយបាន។

ក្នុងឆ្នាំ២០១៧ ផ្ទៃដីលំនៅឋានជាមធ្យមសម្រាប់មួយគ្រួសារមានចំនួន៖

$$១ ០៧៥ \text{ ហិកតា} / ៣ ០៨៦ \text{ គ្រួសារ} = ០,៣៤ \text{ ហិកតា/គ្រួសារ}$$

តែបើតាមអនុក្រឹត្យលេខ ១៩ ស្តីពីសម្បទានដីសង្គមកិច្ច ចែងតម្រូវឱ្យមានដីលំនៅឋានយ៉ាងច្រើន ០,២៥ហិកតា ក្នុងមួយគ្រួសារ ដែលអាចប្រើប្រាស់សម្រាប់ដោះស្រាយជូន ២៨ គ្រួសារដែលគ្មានដីពិតប្រាកដសម្រាប់លំនៅឋាន ដើម្បីអាចទទួលបានដីសម្បទានសង្គមកិច្ចពីរដ្ឋដែលមាននៅទីតាំងផ្សេងពីឃុំសេនាណាជឧត្តមនេះ។

ដូច្នេះដើម្បីធានានិរន្តរភាពនៃការរស់នៅដូចបច្ចុប្បន្ន ចំពោះប្រជាជនដែលមានកំណើនក្នុងរយៈពេល ១៥ឆ្នាំខាងមុខ ត្រូវការដោះស្រាយដីសម្រាប់លំនៅឋានមួយចំនួនតាមការគណនាដូចខាងក្រោម៖

- ក្នុងរយៈពេល១៥ឆ្នាំខាងមុខប្រជាជនកើនឡើងចំនួន: ២ ៧៤៥នាក់
- ចំនួនសមាជិកមធ្យមក្នុងមួយគ្រួសារមាន: ៤ នាក់/គ្រួសារ
- តម្រូវការដីលំនៅឋានក្នុង១គ្រួសារមានចំនួន ០,៣៤ ហិកតា/គ្រួសារ
- ក្នុងរយៈពេល១៥ឆ្នាំខាងមុខចំនួនគ្រួសារកើនឡើងបាន:

$$២ ៧៤៥ \text{ នាក់} / ៤ \text{ នាក់/គ្រួសារ} = ៦៨៦ \text{ គ្រួសារ}$$

- ក្នុងរយៈពេល១៥ឆ្នាំ (២០១៧-២០៣២) ដីលំនៅឋានត្រូវកើនឡើង:

$$៦៨៦ \text{ គ្រួសារ} \times ០,៣៤ \text{ ហិកតា/គ្រួសារ} = ២៣៣,៣២ \text{ ហិកតា}$$

- ដូច្នេះរហូតដល់ឆ្នាំ ២០៣២ ដីលំនៅឋាននៅក្នុងឃុំសេនាណាជឧត្តមត្រូវកើនឡើងដល់:

$$១ ០៧៥ \text{ ហិកតា} + ២៣៣,៣២ \text{ ហិកតា} = ១ ៣០៨,៣២ \text{ ហិកតា}$$

- ចំណែកការដោះស្រាយដីលំនៅឋានជូនគ្រួសារដែលគ្មានដីពិតប្រាកដចំនួន ២៨ គ្រួសារតាមរយៈសម្បទានសង្គមកិច្ចមានចំនួន:

$$២៨ \text{ គ្រួសារ} \times ០,៣៤ \text{ ហិកតា/គ្រួសារ} = ៩,៥២ \text{ ហិកតា}$$

តារាងទី៣០៖ តម្រូវការដីសម្រាប់លំនៅឋានក្នុងឆ្នាំ២០៣២

បរិយាយ	បច្ចុប្បន្ន ២០១៧	អនាគត ២០៣២	បម្រែបម្រួលតម្រូវការដី
គ្រួសារ	៣ ០៨៦ គ្រួសារ	៣ ៧៧២ គ្រួសារ	៦៨៦ គ្រួសារ
តម្រូវការដីលំនៅឋាន	១ ០៧៥ ហិកតា	១ ៣០៨,៣២ ហិកតា	២៣៣,៣២ ហិកតា

ខ. ដឹកសិកម្ម

ចំពោះដឹកសិកម្មសំដៅទៅលើដីសម្រាប់ធ្វើស្រែវស្សា និងដីចំការដំណាំ តែសម្រាប់ឃុំសេនាណជ ឧត្តមនេះ ដឹកសិកម្មគឺជាដីស្រែតែប៉ុណ្ណោះ ពីព្រោះនៅក្នុងឃុំសេនាណជឧត្តមពុំមានដីចំការឡើយ គឺមាន តែដីប្រជាពលរដ្ឋដាំដំណាំរួមផ្សំតិចតួចនៅជុំវិញផ្ទះ ដែលបានចាត់ចូលជាដីភូមិរួចហើយ។ នៅក្នុងឆ្នាំ ២០១៧ ដែលជាឆ្នាំគោលយើងបានដឹងថា ដឹកសិកម្មមានទំហំ **៤ ៤២៤ហិកតា** និងមានគ្រួសារសរុបចំនួន **៣ ០៨៦** គ្រួសារ អាចធ្វើស្រែផលិតស្រូវបានសល់ពីការហូបចុកខ្លះ សម្រាប់ការនាំចេញទៅទីផ្សារដោះស្រាយ ជីវភាព គឺជាស្ថានភាព ដែលប្រជាពលរដ្ឋអាចរស់នៅក្នុងជីវភាពសមរម្យបានលើកលែងតែគ្រួសារមួយ ចំនួនតូចគឺ ស្មើចំនួន ២៨ គ្រួសារប៉ុណ្ណោះ ដែលមិនមានដីសម្រាប់ធ្វើកសិកម្មជាលក្ខណៈគ្រួសារផ្ទាល់ខ្លួន ហើយកំពុង ស៊ីឈ្នួលគេ (យោងតាមទិន្នន័យក្នុងជំពូកទី១ ត្រង់ចំណុច ១.៣.១ អំពីការកាន់កាប់ និងគ្រប់ គ្រងការ ប្រើប្រាស់ដី) ដែលត្រូវយកចិត្តទុកដាក់ដោះស្រាយជូនពួកគាត់តាមរយៈដីសម្បទាន ដីសង្គមកិច្ច ដែលមាននៅទីតាំងក្រៅឃុំ តាមការសម្រេចរបស់គណៈកម្មាធិការសម្បទានដីសង្គមកិច្ច (នៅក្នុងឃុំសេនា ណជឧត្តម ពុំមានដីឯកជនរបស់រដ្ឋសម្រាប់គោលដៅសម្បទានសង្គមកិច្ច)។

ដូច្នេះបច្ចុប្បន្នទំហំដឹកសិកម្មសម្រាប់មួយគ្រួសារមានចំនួន÷

៤ ៤២៤ ហិកតា / ៣ ០៨៦គ្រួសារ = ១,៤៣ ហិកតា/ គ្រួសារ

តែបើតាមអនុក្រឹត្យលេខ ១៩ ស្តីពីសម្បទានដីសង្គមកិច្ច ចែងតម្រូវឱ្យមានដឹកសិកម្មយ៉ាងច្រើន ២ ហិកតា ក្នុង ១ គ្រួសារ ដែលអាចប្រើប្រាស់សម្រាប់ដោះស្រាយជូន ២៨ គ្រួសារ ដែលគ្មានដីពិតប្រាកដ សម្រាប់ ធ្វើកសិកម្មជាលក្ខណៈគ្រួសារ ដើម្បីអាចទទួលបានដីសម្បទានសង្គមកិច្ចពីរដ្ឋ ដែលមាននៅទីតាំងផ្សេង ពីឃុំសេនាណជឧត្តមនេះ។

ដូច្នេះដើម្បីធានានិរន្តរភាពនៃការរស់នៅដូចបច្ចុប្បន្ន ចំពោះប្រជាជនដែលមានកំណើនក្នុងរយៈពេល ១៥ឆ្នាំខាងមុខ ត្រូវការដោះស្រាយដីសម្រាប់ធ្វើកសិកម្មចំនួនតាមការគណនាដូចខាងក្រោម÷

- ក្នុងរយៈពេល១៥ឆ្នាំខាងមុខ គ្រួសារកើនឡើងចំនួន: **៦៨៦ គ្រួសារ**

- ដូច្នេះក្នុងរយៈពេល១៥ឆ្នាំ(២០១៧-២០៣២) ដឹកសិកម្មត្រូវកើនឡើង:

៦៨៦ គ្រួសារ x ១,៤៣ ហិកតា/គ្រួសារ = ៩៨០,៩៨ ហិកតា

- ដូច្នេះក្នុងរយៈពេល១៥ឆ្នាំ(២០១៧-២០៣២) ដឹកសិកម្មសរុបមានចំនួន:

៤ ៤២៤ ហិកតា + ៩៨០,៩៨ហិកតា = ៥ ៤០៤,៩៨ ហិកតា

- ចំណែកការដោះស្រាយដឹកសិកម្មជូនគ្រួសារដែលគ្មានដីពិតប្រាកដចំនួន ២០ គ្រួសារតាមរយៈ សម្បទានសង្គមកិច្ចមានចំនួន: **២៨ គ្រួសារ x ២ ហិកតា/គ្រួសារ = ៥៦ ហិកតា**

តារាងទី៣១÷ តម្រូវការដីសម្រាប់កសិកម្មក្នុងឆ្នាំ២០៣២

បរិយាយ	២០១៧ បច្ចុប្បន្ន	អនាគត ២០៣២	បម្រែបម្រួលតម្រូវការដី
គ្រួសារ	៣ ០៨៦ គ្រួសារ	៣ ៧៧២ គ្រួសារ	៦៨៦ គ្រួសារ
តម្រូវការដីកសិកម្ម	៤ ៤២៤ ហិកតា	៥ ៤០៤,៩៨ហិកតា	៩៨០,៩៨ ហិកតា

គ. ដីព្រៃឈើ

ព្រៃឈើផ្តល់នូវផលិតផលនានា ដូចជា ឈើហ៊ុប ឈើគ្រឿងសង្ហារឹម ឈើបង្កោល អុស និងអនុផលនានា មានជ័រ វល្លិ ឱសថ ដែលគាំទ្រដល់ការចិញ្ចឹមជីវិតរបស់ប្រជាជននៅជនបទ តាមរយៈការប្រើប្រាស់ដោយផ្ទាល់ ឬតាមរយៈការលក់ដូរ។ ទន្ទឹមនេះ ព្រៃឈើក៏បានដើរតួយ៉ាងសំខាន់ក្នុងចំណោមតួនាទីដទៃទៀត ដូចជាទាក់ទាញទឹកភ្លៀង បញ្ចុះស៊ីតណ្តាភាព មានអាកាសធាតុបរិសុទ្ធ (ផ្តល់ខ្យល់អាកាសបរិសុទ្ធ) បញ្ចេញឧស្ម័នអុកស៊ីសែន (ជួយស្រូបយកឧស្ម័នកាបូននិច និងបញ្ចេញឧស្ម័នអុកស៊ីសែនដល់មនុស្ស) ការពារគ្រោះធម្មជាតិ (ជួយទប់ទល់ខ្យល់ព្យុះទឹកជំនន់ជួយការពារការហូរច្រោះដី និងបាក់ដី) ធ្វើឱ្យដីមានជីជាតិជាតំបន់ទេសចរធម្មជាតិ។ ចំណែកព្រៃឈើចិញ្ចឹមសាបជា ជម្រកត្រីពង ផ្តល់ជីជាតិដី សម្រាប់ធ្វើកសិកម្ម រក្សាជីវសាស្ត្រចម្រុះ។

ចំពោះស្ថានភាពប្រើប្រាស់ដីនៅ ឃុំសេនាណាជុំឧត្តមបច្ចុប្បន្នមិនមានដីព្រៃឈើនោះទេ។ តែទោះជាយ៉ាងណា ដោយយល់ឃើញពីសារៈសំខាន់នៃព្រៃឈើដែលមានផលប្រយោជន៍ផ្ទាល់ដល់ជីវភាពរស់នៅរបស់ ប្រជាជនក្នុងឃុំមិនអាចខ្វះបាន ដូចបានរៀបរាប់ខាងលើ ដូចនេះក្រុមប្រឹក្សាឃុំ ជំនាញពាក់ព័ន្ធ និងប្រជាជនក្នុងឃុំគួរខិតខំយកចិត្តទុកដាក់ដល់ការដាំដើមឈើនៅតាមទីសាធារណៈ ដូចជាតាមដងផ្លូវ ប្រឡាយទឹក ទីទួលដែលទំនេរ សាលាឃុំ សាលារៀន មណ្ឌលសុខភាព និងតាមវត្តអារាមជាដើម ។ល។ ដើម្បីឱ្យមានដើមឈើពណ៌បៃតងនៅពាសពេញទូទាំងឃុំ។

ឃ. ធនធានទឹក

ឃុំសេនាណាជុំឧត្តម ជាឃុំមានសក្តានុពលទៅលើផ្នែកកសិកម្មដំណាំស្រូវ ដែលនាំឱ្យឃុំមានគោលដៅអភិវឌ្ឍន៍រយៈពេលវែងរបស់ខ្លួនផ្តោតសំខាន់ទៅលើកសិកម្មដំណាំស្រូវនេះ មិនអាចគេចចេញបានឡើយ។ ដូច្នេះ ដើម្បីជំរុញវិស័យកសិកម្មដំណាំស្រូវ កត្តាចាំបាច់មួយក្នុងចំណោមកត្តាជាច្រើន គឺមានកត្តាទឹកជាកត្តាសំខាន់ដែរដែលត្រូវយកចិត្តទុកដាក់ ដោយត្រូវធ្វើយ៉ាងណាឱ្យមានទឹកគ្រប់គ្រាន់ សម្រាប់ការស្រោចស្រពបានគ្រប់រដូវកាលទៅលើដីស្រែទាំងអស់ដែលឃុំមាន ដើម្បីដោះស្រាយទឹកពេល មានគ្រោះរាំងស្ងួត និងធ្វើស្រែបង្កើនរដូវឱ្យទទួលបានផលិតភាពខ្ពស់ជួយផ្គត់ផ្គង់ដល់ការហូបចុក និងជំរុញការនាំចេញបង្កើនសេដ្ឋកិច្ចគ្រួសារក៏ដូចសេដ្ឋកិច្ចជាតិ ដើម្បីឆ្លើយតបបានទៅនឹងគោលនយោបាយរបស់រាជរដ្ឋាភិបាលស្តីពីការជម្រុញផលិតកម្មស្រូវ និងការនាំចេញអង្ករ។ ដូច្នេះឃុំសេនាណាជុំឧត្តម ដែលបច្ចុប្បន្នមានប្រព័ន្ធធារា

សាស្ត្រស្រាប់គ្រប់គ្រាន់ ហើយនោះត្រូវធ្វើការស្តារ និងកែលម្អទៅលើប្រព័ន្ធធារាសាស្ត្រទាំងនោះឱ្យបាន ប្រសើរឡើងវិញដើម្បី មានលទ្ធភាពប្រើប្រាស់ក្នុងការបង្ហាញនាំទឹកស្រោចស្រពគ្របដណ្តប់ទៅលើផ្ទៃដីស្រែ ក្នុងឃុំទាំងមូលបានតាមតម្រូវការ ដោយធ្វើស្រែឱ្យបានច្រើនដង (២ទៅ៣ដង) ក្នុងមួយឆ្នាំ។ ដោយ ឡែកទំនប់ អាងស្តុកទឹកស្តុកទុក ស្ថានភាពដីក្នុងឃុំសេនាណាជឧត្តមពុំមានទីតាំងណាសមស្របដល់ការរៀប ចំបានឡើយ ដែលចាំបាច់ត្រូវស្វែងរកប្រភពទឹកពីកន្លែងផ្សេង ជាពិសេសប្រភពទឹកពីទន្លេ បឹង ដើម្បីនាំយក មកស្រោចស្រពក្នុងឃុំបានតាមរយៈប្រឡាយមេ ដែលបច្ចុប្បន្ននៅក្នុងឃុំមួយខ្សែចហើយ គឺប្រឡាយបូកើ។

ចំណែកការនេសាទ និងវារីវប្បកម្ម នៅក្នុងឃុំបច្ចុប្បន្នមានការនេសាទជាលក្ខណៈគ្រួសារតិចតួច នៅតាមប្រឡាយទឹក និងក្នុងស្រែនាវដូរវិស្សាតែប៉ុណ្ណោះ។ តែសម្រាប់ថ្ងៃអនាគត ប្រជាពលរដ្ឋក្នុងឃុំគួរយក ចិត្តទុកដាក់ក្នុងការចិញ្ចឹមត្រី ដែលផ្តល់ជាប្រភពប្រូតេអ៊ីនសាច់ដ៏សំខាន់បំផុតសម្រាប់ប្រជាពលរដ្ឋក្នុងឃុំ គួរទទួលបាននូវអាហារ សម្រាប់ទ្រទ្រង់សុខភាព និងជីវិតរស់នៅបែបនេះ។ នៅក្នុងឃុំសេនាណាជឧត្តម ស្ថានភាពសមស្របគួរចិញ្ចឹមត្រីតាមបែបចិញ្ចឹមក្នុងស្រះខ្នាតតូច ស្រះចិញ្ចឹមត្រីតាមគ្រួសារ និងកសិដ្ឋាន ចិញ្ចឹមត្រីក្នុងស្រែ ដែលជាទម្រង់មួយនៃការបង្កើនបរិមាណត្រី ដោយអាចបង្កើនផលិតភាពជលផល តាមវាលស្រែ ហើយមានប្រយោជន៍ក្នុងការប្រើត្រីសម្រាប់ទប់ទល់សត្វល្អិត និងដង្កូវហ្វូងក្នុងស្រែ ដែល បំផ្លាញផលស្រូវផងដែរ។

ង. ហេដ្ឋារចនាសម្ព័ន្ធ និងការប្រើប្រាស់ជាសាធារណៈផ្សេងៗទៀត

ង.១. វិស័យអប់រំ

កុមារគ្រប់រូបមានសិទ្ធិរៀនសូត្រ មិនថាពួកគេស្ថិតនៅក្នុងកាលៈទេសៈបែបណានោះឡើយ។ ការផ្តល់ ការគាំទ្រគ្រប់គ្រាន់ដល់ការរៀនសូត្ររបស់កុមារ មានសារៈសំខាន់យ៉ាងខ្លាំង ដើម្បីឱ្យពួកគេអាចអភិវឌ្ឍខ្លួន ឈានទៅសម្រេចបានសក្តានុពលរបស់ពួកគេ។ យ៉ាងណាមិញនៅក្នុងឃុំសេនាណាជឧត្តមទៅថ្ងៃអនាគត ក្នុងរយៈពេល១៥ឆ្នាំទៅមុខនឹងមានការកើនឡើងនូវចំនួនកុមារ និងមនុស្សវ័យជំទង់ក្នុងវ័យសិក្សា ដូចមានការ គណនាក្នុងចំណុច២.១.២ ស្តីពីចំណោលប្រជាសាស្ត្រខាងលើដែលចាំបាច់ត្រូវគិតគូរដោះស្រាយបន្ទប់រៀន បន្ថែម គ្រប់កម្រិតនៅតាមទីតាំងសាលារៀនដែលមានស្រាប់ក្នុងពេលបច្ចុប្បន្ន។

❖ មត្តេយ្យសិក្សា:

- ក្នុងរយៈពេល ១៥ ឆ្នាំខាងមុខ កុមារមានអាយុពី ៣-៥ ឆ្នាំ នឹងកើនឡើងចំនួន: ១ ៦៦៥ នាក់
- តាមរយៈមន្ទីរអប់រំ យុវជន និងកីឡាខេត្តព្រៃវែង បានឱ្យដឹងពីការកំណត់សម្រាប់មត្តេយ្យសាលា ក្នុងមួយថ្នាក់មានចំណុះកុមារសិក្សារៀនសូត្រ ៥០ នាក់
- ដូច្នេះក្នុងរយៈពេល ១៥ ឆ្នាំ (២០១៧-២០៣២) បន្ទប់សិក្សាសម្រាប់ថ្នាក់មត្តេយ្យត្រូវការបន្ថែមចំនួន:

១ ៦៦៥ នាក់ / ៥០ នាក់/បន្ទប់= ៣៣ បន្ទប់

- ដែលនឹងត្រូវការសាងសង់អគារសិក្សាដែលមាន ៥ បន្ទប់បន្ថែមចំនួន:

$$៣៣ \text{ បន្ទប់} / ៥ \text{ បន្ទប់/អគារ} = ៧ \text{ អគារ}$$

❖ បឋមសិក្សា

- ក្នុងរយៈពេល ១៥ ឆ្នាំខាងមុខ សិស្សមានអាយុពី ៦-១១ ឆ្នាំនឹងកើនឡើងចំនួន: ២ ១២៤ នាក់
- ដូច្នេះក្នុងរយៈពេល ១៥ ឆ្នាំ (២០១៧-២០៣២) បន្ទប់សិក្សាសម្រាប់ថ្នាក់បឋមសិក្សាត្រូវការបន្ថែមចំនួន:

$$២ \text{ ១២៤ នាក់} \div ៥០ \text{ នាក់/បន្ទប់} = ៤២ \text{ បន្ទប់}$$

- ដែលនឹងត្រូវការសាងសង់អគារសិក្សាដែលមាន ៥ បន្ទប់បន្ថែមចំនួន:

$$៤២ \text{ បន្ទប់} \div ៥ \text{ បន្ទប់/អគារ} = ៨ \text{ អគារ}$$

- តែក្នុងករណីត្រូវរៀន២ វេនក្នុងមួយថ្ងៃដូចបច្ចុប្បន្នត្រូវការបន្ថែមអគារសិក្សាតែចំនួន:

$$៨ \text{ អគារ/វេន} \div ២ \text{ វេន} = ៤ \text{ អគារ}$$

❖ អនុវិទ្យាល័យ

- ក្នុងរយៈពេល ១៥ ឆ្នាំខាងមុខ សិស្សមានអាយុពី ១២-១៤ ឆ្នាំនឹងកើនឡើងចំនួន: ១ ២៨១ នាក់
- ដូច្នេះក្នុងរយៈពេល ១៥ ឆ្នាំ (២០១៧-២០៣២) បន្ទប់សិក្សាសម្រាប់ថ្នាក់អនុវិទ្យាល័យសិក្សាត្រូវការបន្ថែមចំនួន:

$$១ \text{ ២៨១ នាក់} \div ៥០ \text{ នាក់/បន្ទប់} = ២៦ \text{ បន្ទប់}$$

- ដែលនឹងត្រូវការសាងសង់អគារសិក្សាដែលមាន ៥ បន្ទប់បន្ថែមចំនួន:

$$២៦ \text{ បន្ទប់} \div ៥ \text{ បន្ទប់/អគារ} = ៥ \text{ អគារ}$$

- តែក្នុងករណីត្រូវរៀន២ វេនក្នុងមួយថ្ងៃដូចបច្ចុប្បន្នត្រូវការបន្ថែមអគារសិក្សាតែចំនួន:

$$៥ \text{ អគារ/វេន} \div ២ \text{ វេន} = ៣ \text{ អគារ}$$

តារាងទី៣២៖ បម្រែបម្រួលវិស័យអប់រំក្នុងឆ្នាំ២០៣២

បរិយាយ	បច្ចុប្បន្ន២០១៧	អនាគត ២០៣២	បម្រែបម្រួល
សាលាមត្តេយ្យ			
សិស្ស	១៧៤ នាក់	១ ៦៦៥ នាក់	១ ៤៩១ នាក់
បន្ទប់	០១ បន្ទប់	៣៤ បន្ទប់	៣៣ បន្ទប់
អគារ	០១ អគារ	០៨ អគារ	០៧ អគារ
សាលាបឋមសិក្សា			
សិស្ស	១ ៦៣៣ នាក់	២ ១២៤ នាក់	៤៩១ នាក់
បន្ទប់	៤២ បន្ទប់	៨៤ បន្ទប់	៤២ បន្ទប់

អគារ	០៧ អគារ	១១ អគារ	០៤ អគារ
អនុវិទ្យាល័យ			
សិស្ស	៣៤១ នាក់	១ ២៨១ នាក់	៩៤០ នាក់
បន្ទប់	០៥ បន្ទប់	៣១ បន្ទប់	២៦ បន្ទប់
អគារ	០១ អគារ	០៤ អគារ	០៣ អគារ

ង.២. វិស័យសុខាភិបាល

តាមការស្រាវជ្រាវរកឃើញដែលបានរៀបរាប់ក្នុងជំពូកទី ១ នៃរបាយការណ៍នេះបានឱ្យដឹងថានៅក្នុង ឃុំសេនាណាជឧត្តមមានមណ្ឌលសុខភាពមួយកន្លែង ដែលមានលទ្ធភាពផ្តល់សេវាកម្មក្នុងការព្យាបាលជូន ប្រជាពលរដ្ឋក្នុងឃុំសមស្របតាមគោលការណ៍របស់វិស័យសុខាភិបាល ហើយទៅថ្ងៃអនាគត១៥ឆ្នាំទៅ មុខ នឹងមិនមានផែនការបង្កើនបន្ថែមមណ្ឌលសុខភាពនោះទេ ដោយគ្រាន់តែជំរុញការផ្តល់សេវាកម្មពីមណ្ឌល សុខភាពមួយនេះជូនដល់ប្រជាពលរដ្ឋនៅក្នុងឃុំឱ្យបានប្រសើរឡើងតែប៉ុណ្ណោះ ហើយក៏នឹងអាចផ្តល់ លទ្ធភាពឱ្យមានគ្លីនិចឯកជនបំពេញបន្ថែមទៀតផងដែរ។

ង.៣. អគ្គិសនី

អគ្គិសនីមានសារៈសំខាន់ណាស់សម្រាប់ជីវិតរស់នៅរបស់មនុស្សយើង។ អគ្គិសនីផ្តល់ឱ្យយើងនូវ សន្តិសុខ សុវត្ថិភាព សុខភាព និងភាពសំបូររុងរឿង ដូចជាជួយដោះស្រាយបញ្ហានិងធ្វើឱ្យកាន់តែប្រសើរ ឡើងនូវសន្តិសុខសុវត្ថិភាព ការប្រែប្រួលអាកាសធាតុ ផលិតកម្មស្បៀងអាហារ និងការពង្រឹងសេដ្ឋកិច្ច ដោយរួមទាំងការអប់រំ និងការកម្សាន្តផងដែរ។

ចំពោះស្ថានភាពការប្រើប្រាស់អគ្គិសនីនៅក្នុងឃុំសេនាណាជឧត្តម បច្ចុប្បន្នមានគ្រួសារប្រជាពលរដ្ឋ ប្រមាណ ១២,៩៦% ប៉ុណ្ណោះ ដែលបានភ្ជាប់បណ្តាញអគ្គិសនីដូចប្រើប្រាស់ នៅសល់គ្រួសារប្រមាណតែ ៨៧,០៤% ដែលមិនទាន់បានទទួលសេវាកម្មនេះនៅឡើយ។ ដូច្នេះនៅពេលអនាគត១៥ឆ្នាំទៅមុខ នឹង មានការកើនឡើងចំនួនគ្រួសារថែមទៀត អាជ្ញាធរពាក់ព័ន្ធគ្រប់ជាន់ថ្នាក់ ជាពិសេសក្រុមប្រឹក្សាឃុំសេនាណាជ ឧត្តមត្រូវខិតខំយកចិត្តទុកដាក់ ក្នុងការដោះស្រាយពង្រីកបណ្តាញអគ្គិសនីភ្ជាប់ផ្គត់ផ្គង់ឱ្យដល់គ្រប់គ្រួសារ បានប្រើប្រាស់ ។

ង.៤. ទីលានចាក់សំរាម

សំរាម គឺជារបស់អ្វីដែលធ្លាក់ក្បែរខ្លួនមនុស្ស ឬធ្លាក់ទៅកន្លែងផ្សេងៗ ដូច្នេះសំរាមគឺជាអ្វីដែល បំបែកចេញពីបរិស្ថានយើង និងជាការបង្កើតកន្លែងគរមួយផ្សេងទៀតប្រសិនបើយើងមិនប្រុងប្រយ័ត្ន។ មាន គំនរសំរាម នៅពេលមានភ្លៀងធ្លាក់ចុះមក គឺដូចជាការចម្រោះជាតិពុល គ្រប់បែបយ៉ាង ឱ្យហូរជ្រាបទៅ បំពុលដី បំពុលទឹក និងបំពុលដល់ប្រភពទឹកនៅក្នុងស្រទាប់ដីខាងក្រោម ជាហេតុធ្វើឱ្យទឹកស្អាតក្លាយជា

ទឹកមិនស្អាត មានលោហៈធ្ងន់ និងជួនកាលមានបាក់តេរីកាច។ ដែលនៅពេលនោះ មានលេចឡើងនូវ ជំងឺរាតត្បាតផ្សេងៗដោយសារតែការទទួលទានទឹកមិនស្អាត។

ចំពោះសំរាមនៅក្នុងឃុំសេនាណាជឧត្តម បច្ចុប្បន្នប្រជាពលរដ្ឋភាគច្រើនបោះចោលសំរាមនៅក្បែរ ផ្ទះ ខ្លះចោលរាយប៉ាយនៅតាមផ្លូវ ខ្លះដុតចោលដែលធ្វើឱ្យរងការបំពុលពីផ្សែងដុត និងបាត់បង់សោភ័ណ- ភាពក្នុងភូមិ-ឃុំ។ ដើម្បីអាចគ្រប់គ្រងសំរាមបាន ឃុំត្រូវរកទីតាំងនៅក្នុងឃុំដែលនៅ ដាច់ដោយឡែកឆ្ងាយ ពីភូមិ ធ្វើទីលានចាក់សំរាមមួយកន្លែង ដើម្បីប្រមូលសំរាមដែលមាននៅក្នុងឃុំទៅរក្សាទុកឱ្យបានគត់មត់ ឬត្រូវប្រមូលសំរាមប្លាស្ទិកយកទៅកែច្នៃផលិតឡើងវិញ ចំណែកសំរាមពីផ្ទះបាយនិងស្លឹកឈើផ្សេងពី ប្លាស្ទិក អាចកែច្នៃធ្វើជីដូចជាជីកំប៉ុស្តជាដើម ដើម្បីប្រើប្រាស់ក្នុងការបង្កើនគុណភាពដីដាំដុះ។ ជារួម សំខាន់ជាងគេបំផុត គឺត្រូវលុបបំបាត់សំរាមប្លាស្ទិកឱ្យអស់ពីភូមិ ឃុំ។

ង.៥. ដឹកបំបាត់

ជាទូទៅពិធីបូជាសពមានពីរបែបគឺពិធីដុតសព និងកប់សពរក្សាក្នុងដី ដែលពិធីទាំងពីរនេះពិធីកប់សព ត្រូវការប្រើប្រាស់ដីដែលធ្វើឱ្យមានការបាត់បង់ដីសម្រាប់ប្រើប្រាស់បម្រើឱ្យការអភិវឌ្ឍន៍ក្នុងសហគមន៍ ដែល មនុស្សរស់នៅ។ នៅក្នុងឃុំសេនាណាជឧត្តម បច្ចុប្បន្នក៏មានប្រើពិធីទាំងពីរនេះដែរ ហើយការប្រើប្រាស់ដីនៅ ក្នុងឃុំបនេះក៏មានតម្រូវការកាន់តែច្រើនឡើង ស្របទៅនឹងកំណើនប្រជាពលរដ្ឋទៅអនាគត ដែលចាំបាច់ អាជ្ញាធរដែនដីពាក់ព័ន្ធជាពិសេសក្រុមប្រឹក្សាឃុំ ត្រូវខិតខំយកចិត្តទុកដាក់គិតគូរអំពីពិធី បូជាសព នេះដែល នឹងកើតឡើងជាបន្តបន្ទាប់ ដោយគួរខិតខំលប់បំបាត់ការបញ្ចុះសពដោយកប់ក្នុងដី ហើយជំនួសមកវិញដោយ ការរៀបចំឱ្យមានកន្លែងបូជាសពនៅតាមវត្តអារាម ឬកន្លែងណាផ្សេងដាច់ឆ្ងាយពីភូមិដែលជាជម្រើសល្អ បំផុត។

ង.៦. ស្រះ និងអណ្តូងទឹក

ទឹកគឺជាផ្នែកមួយនៃធាតុដ៏សំខាន់បំផុតសម្រាប់រាងកាយមនុស្ស ជាពិសេសសម្រាប់សុខភាព ដើម្បី ធានាបាននូវការរស់រានមានជីវិតរបស់មនុស្ស។ ទឹកអាចនឹងមាននៅគ្រប់ទីកន្លែង ប៉ុន្តែមិនត្រូវបានយកមក សម្រាប់ការទទួលទានបានទាំងអស់នោះទេ គឺត្រូវការទឹកដែលស្អាត។ នៅក្នុងឃុំសេនាណាជឧត្តម បច្ចុប្បន្ន មានការប្រើប្រាស់ទឹកស្អាតសម្រាប់ទទួលទានតាមរយៈការប្រើទឹកស្រះ និងអណ្តូងដូចបានរៀបរាប់ក្នុងជំពូក ទី១នៃរបាយការណ៍នេះ ប៉ុន្តែបានរកឃើញថាចំនួនស្រះទឹកនិងអណ្តូងទាំងអស់នេះ មិនមានបរិមាណ គ្រប់គ្រាន់ សម្រាប់បំពេញតម្រូវរបស់មនុស្ស និងសត្វចិញ្ចឹមគ្រប់គ្រាន់នារដូវប្រាំងបាន ឡើយ។

ដូច្នេះដើម្បីឆ្លើយតបទៅនឹងការខ្វះខាតនាពេលបច្ចុប្បន្ន ក៏ដូចជាឆ្លើយតបទៅនឹងកំណើនប្រជាពលរដ្ឋ ក្នុងរយៈពេល ១៥ ឆ្នាំខាងមុខបាន អាជ្ញាធរដែនដីពាក់ព័ន្ធជាពិសេសក្រុមប្រឹក្សាឃុំសេនាណាជឧត្តម ត្រូវយក ចិត្តទុកដាក់លើកទឹកចិត្តឱ្យប្រជាពលរដ្ឋ ក្នុងឃុំត្រងទឹកភ្លៀងនៅរដូវវស្សារក្សាទុកក្នុងអាងស្តុកតាមផ្ទះរៀងៗ

ខ្លួន សម្រាប់ទុកដោះស្រាយការប្រើប្រាស់នៅរដ្ឋប្រាំងដែលខ្វះខាតទឹកហើយថែមទៀតលើ នេះទៀតក៏ត្រូវបំផុស ឱ្យមានការរៀបចំដឹកស្រះសហគមន៍ផងដែរ ព្រមទាំងជំរុញលើកទឹកចិត្តដល់វិស័យឯកជនឱ្យផលិតទឹកស្អាត តបណ្តាញឱ្យដល់គ្រប់ខ្នងផ្ទះ ប្រជាពលរដ្ឋបានប្រើប្រាស់គ្រប់ក្រុមគ្រួសារដែលជាជម្រើសដ៏ល្អបំផុត។

២.២. តំបន់រសើប

ឃុំសេនាណជឧត្តម មិនមានដីស្ថិតនៅក្នុងតំបន់រសើប ដែលចាំបាច់ត្រូវទាមទារនូវកិច្ចការពារ និងគ្រប់គ្រងពិសេសនោះទេ។

២.៣. ការប្រឈម

២.៣.១. ការប្រឈមដោយធម្មជាតិ

ក. កំណើនប្រជាជន

បច្ចុប្បន្ននៅក្នុងឃុំសេនាណជឧត្តម បានរកឃើញថាមានការកើនឡើងចំនួនប្រជាជនជាមធ្យមប្រចាំ ឆ្នាំ ១,៣៩%។ ដូច្នេះទៅថ្ងៃអនាគតបើផ្អែកទៅកំណើនដែលបានរកឃើញនេះប្រជាពលរដ្ឋ ក្នុងឃុំសេនាណជឧត្តម នឹងមានការកើនឡើងបន្ថែមទៀត ដែលនឹងនាំឱ្យមានបញ្ហាប្រឈមមួយចំនួនដូចជា៖

- មានការខ្វះខាតដីលំនៅឋាន ដែលនាំឱ្យមានការដោះស្រាយផលប៉ះពាល់ទៅដល់ដីស្រែ
- មានការខ្វះខាតដីស្រែ ដែលនាំឱ្យពិបាកដោះស្រាយ ដោយនៅក្នុងឃុំពុំមានដីសល់ទំនេរសម្រាប់ បំពេញការខ្វះខាតនេះ
- មានការខ្វះខាតដល់ការផ្តល់សេវាអប់រំ ដែលត្រូវដោះស្រាយការសាងសង់សាលារៀន គ្រូបង្រៀន និងសម្ភារៈសិក្សាបន្ថែម
- មានការខ្វះខាតសេវាសុខាភិបាល ដែលត្រូវដោះស្រាយគ្រូពេទ្យ ឧបករណ៍និងសម្ភារៈពេទ្យ និង ថ្នាំពេទ្យបន្ថែម
- មានការខ្វះខាតទឹកស្អាត អគ្គិសនី ដែលត្រូវដោះស្រាយផ្គត់ផ្គង់បន្ថែម

ខ. គ្រោះធម្មជាតិ ការិចរិលនៃធម្មជាតិ

បច្ចុប្បន្ននៅក្នុងឃុំសេនាណជឧត្តម បានរកឃើញថា មានជួបប្រទះនូវគ្រោះធម្មជាតិកើតឡើង ដូច ជា គ្រោះរាំងស្ងួតហើយដីធ្លីដែលជាធនធានធម្មជាតិកម្រក៏មានភាពិចរិលទៅៗ ដូចជាធ្វើឱ្យ ដីស្រែរឹង និង ខ្សោះជីជាតិ ដោយសារការប្រើប្រាស់ដីគីមីនិងថ្នាំសម្លាប់សត្វល្អិតលើដំណាំស្រូវ ដែលទាំងនេះជាការ ប្រើប្រាស់ដីខុសទំនងមិនសមស្របទៅនឹងបច្ចេកទេសកសិកម្ម។ ទន្ទឹមនេះ មានការថយចុះនិងបាត់បង់ធន ធានមធ្យមជាតិ ដោយការប្រើប្រាស់ឧបករណ៍ឆក់ដែលជាការនេសាទខុសច្បាប់ ដែលទៅថ្ងៃអនាគតនៅតែជួប ប្រទះនូវបញ្ហាប្រឈមនេះដដែល បើមិនមានដំណោះស្រាយទប់ទល់នឹងគ្រោះរាំងស្ងួត និងមានការកែ ប្រែឥរិយាបថក្នុងការប្រើប្រាស់ដីធ្លី សម្រាប់កសិកម្មឱ្យបានសមស្របទេនោះ។

២.៣.២. ការប្រឈមដោយ ការអភិវឌ្ឍដែលពុំមាននិរន្តរភាព

ជាការពិតណាស់រាល់គម្រោងអភិវឌ្ឍន៍នានា ពាក់ព័ន្ធការប្រើប្រាស់ធនធានធម្មជាតិ ជាពិសេសការប្រើប្រាស់ដីក្នុងទីតាំងភូមិសាស្ត្រណាមួយ តែងនាំមកការរីកចម្រើនជានិច្ច តែផ្ទុយទៅវិញបើគម្រោងអភិវឌ្ឍន៍ទាំងនោះពុំទាន់បានគិតគូរគ្រប់ជ្រុងជ្រោយទៅដល់ទីតាំងភូមិសាស្ត្រនីមួយៗ និងសក្តានុពលនៃធនធានដែលមាន វានឹងនាំមកនូវផលប៉ះពាល់ដល់សេដ្ឋកិច្ច សង្គម និងបរិស្ថាននូវពេលអនាគត ដោយមិនអាចធានាចិរភាពនៃគម្រោងទាំងនោះដល់កូនចៅជំនាន់ក្រោយក្នុងតំបន់នោះបានឡើយ ដូចជាស្ថានភាពនៅក្នុងឃុំសេនាណជឧត្តម ដែលជាឃុំគោលដៅសិក្សារៀបចំផែនការប្រើប្រាស់ដី ដូចបានរៀបរាប់ក្នុងជំពូកទី ១ នៃរបាយការណ៍នេះបានឱ្យដឹងថា ឃុំសេនាណជឧត្តមមានស្ថានភាព ភូមិសាស្ត្រជាវាលទំនាបមានធនធានដីអំណោយផលដល់ដំណាំស្រូវ ដែលជាសក្តានុពល ដល់ការអភិវឌ្ឍដល់ឃុំនេះ ដោយមិនមានការអះអាងណាផ្សេងក្រៅពីនេះនៅឡើយ។ ដូចនេះឃុំសេនាណជឧត្តមគួរជៀសវាងដាច់ខាតនៅគម្រោងអភិវឌ្ឍទាំងឡាយណាដែលនាំឱ្យមានផល ប៉ះពាល់ដល់ការបាត់បង់ដីស្រែដែលខ្លួនមាន ធ្វើឱ្យឃុំមានការថយចុះឱកាសអភិវឌ្ឍន៍ដូចជាគម្រោងចាក់ លុបដីស្រែបង្កកទុកលក់ ឬពុះដីឡូត៍លក់ ដើម្បីកេងផលចំណេញពីឈ្នួញ គម្រោងដឹកយកអាចម៍ដី យកលក់ជាដើមលើកលែងតែគម្រោងណាដែលពាក់ព័ន្ធ ដែលធ្វើឱ្យប្រសើរឡើងដល់ប្រព័ន្ធកសិកម្មដូចជា កសិដ្ឋានផលិតពូជស្រូវស្រែគម្រូផលិតដីទុកដាក់ត្រៀមយន្តកសិកម្ម ទន្ទឹមនឹងនេះក៏នៅមានគម្រោង អភិវឌ្ឍន៍ដល់ការរស់នៅនិងបរិស្ថាន ដែលគួរជៀសវាងផងដែរ ដូចជាគម្រោងបង្កើតសិប្បកម្ម ឧស្សាហកម្ម ដែលធ្វើឱ្យមានការបង្ហូរទឹកស្អុយកខ្វក់។ ទន្ទឹមនឹងការប្រឈមដោយការអភិវឌ្ឍខាងលើដែលត្រូវជៀស វាងក៏នៅមានការប្រឈមទៅ និងអំពើអនាធិបតេយ្យដែលកើតឡើងពីការដោះស្រាយការខ្វះខាតរបស់ ប្រជាពលរដ្ឋក្នុងឃុំផងដែរ ដូចជាការស្នាក់លើដីនៅតាមមាត់ប្រឡាយ តាមចិញ្ចើមផ្លូវសាធារណៈ ការទន្ទ្រានដីទួលសាធារណៈ ធ្វើស្រែបំពានលើប្រឡាយ ការនេសាទ ខុសច្បាប់ជាដើម។

២.៤. ឱកាស

២.៤.១. អំណោយផលពីធម្មជាតិ

នៅក្នុងលោកយើងនេះ ធម្មជាតិបានផ្តល់នូវធនធានដ៏មានសារសំខាន់ សម្រាប់ធ្វើអ្វីៗគ្រប់យ៉ាងដែលមនុស្សចង់ធ្វើ ដូចជាមនុស្សប្រើដីនឹងទឹកសម្រាប់ការដាំដំណាំ ឈើធ្វើអុសដុតសម្រាប់ផ្តល់កំដៅ ឬ សាងសង់ទីជម្រក ខ្យល់អាកាស ធ្យូងថ្ម ប្រេង ឧស្ម័នធម្មជាតិ និងដីជ័រតុណ្ហតុដើមជាច្រើនទៀត ដូចជាដែកទងដែង។ល។ សម្រាប់ធ្វើឧបករណ៍ប្រើប្រាស់ផ្សេងៗ។ ចំណែកនៅក្នុងឃុំសេនាណជឧត្តម យើងផ្តោតសំខាន់ទៅធនធានដីដែលមានសក្តានុពលលើសលប់ទៅលើការអភិវឌ្ឍន៍ឃុំ ដូចបានរកឃើញ និងរៀបរាប់នៅក្នុងជំពូកទី ១ នៃរបាយការណ៍នេះដូចខាងក្រោម៖

- ស្ថានភាពដីជាវាលទំនាប អំណោយផលដល់ការដាំដុះដំណាំស្រូវ

- នៅមិនឆ្ងាយប៉ុន្មានពីប្រភពទឹក អាចមានលទ្ធភាពនាំទឹកមកស្រោចស្រពដំណាំស្រូវ នៅពេលជួបប្រទះគ្រោះរាំងស្ងួត និងមានលទ្ធភាពនាំទឹកមកស្រោចស្រពបង្កើនជួរធ្វើស្រែ បានច្រើនដង
- នៅរដូវវស្សាមានភ្លៀងធ្លាក់ច្រើនអាចស្រោចស្រពដំណាំស្រូវបាន
- អាកាសធាតុ ក្តៅ ហើយសើម អំណោយផលដល់ការលូតលាស់របស់រុក្ខជាតិ

២.៤.២. បច្ចេកវិទ្យាថ្មី

ជីវិតរស់នៅដែលយើងកំពុងទទួលបានប្រសើរឡើងនាពេលបច្ចុប្បន្ននេះ គឺដោយសារតែមានការអភិវឌ្ឍន៍ ផ្នែកបច្ចេកវិទ្យា។ បច្ចេកវិទ្យាថ្មីធ្វើឱ្យមានការផ្លាស់ប្តូរបានប្រសើរឡើងនៃជីវិតរស់នៅរបស់យើងដែលអ្វីៗបច្ចុប្បន្នកាន់តែប្រសើរឡើង និងងាយស្រួលជាងមុន។ បច្ចេកវិទ្យាថ្មីអាចកាត់បន្ថយបាននូវពេលវេលានិងការចំណាយទៅលើកម្លាំងពលកម្មក្នុងផលិតកម្មនានា។

បច្ចុប្បន្ន ឃុំសេនាណជឧត្តម ដែលមានសក្តានុពលខ្លាំងពីងផ្នែកទៅលើផលិតកម្មដំណាំស្រូវ ហើយនាពេលអនាគត ក៏នៅតែពីងផ្នែកលើផលិតកម្មដំណាំស្រូវដដែលដែរនោះ នឹងចាំបាច់ត្រូវការបច្ចេកវិទ្យាទំនើបទាន់សម័យ សម្រាប់វិស័យកសិកម្មដំណាំស្រូវ ដើម្បីជួយជំរុញឱ្យមានការកើនឡើងផលិតផលស្រូវដោះស្រាយបាននូវសន្តិសុខស្បៀង និងប្រាក់ចំណូលកាន់តែខ្ពស់នាំឱ្យជីវភាពរស់នៅរបស់ប្រជាពលរដ្ឋកាន់តែប្រសើរឡើង ក្នុងពេលដែលមានកំណើនប្រជាពលរដ្ឋកាន់តែខ្ពស់។ តាមរយៈបច្ចេកវិទ្យាថ្មីនឹងនាំឱ្យប្រជាពលរដ្ឋ មានឱកាសអាចប្រើប្រាស់គ្រឿងយន្តកសិកម្មទំនើបទាន់ សម័យសម្រាប់ការផលិតដំណាំស្រូវដែលរួមមានដូចជា៖ ម៉ាស៊ីនភ្ជួររាស់ដី ម៉ាស៊ីនពង្រាបដីស្រែដោយប្រើប្រព័ន្ធឡាស៊ែរ ម៉ាស៊ីនដកស្ទូង ជ្រូនបាញ់ថ្នាំសម្លាប់ សត្វល្អិតនិងដាក់ដី ម៉ាស៊ីនច្រូតកាត់និងបោកបែនព្រមទាំងដឹកជញ្ជូនជាដើម។ល។

២.៤.៣. គម្រោងវិនិយោគ

នាពេលអនាគត ឃុំសេនាណជឧត្តម ដែលមានសក្តានុពលទៅលើដំណាំស្រូវ នឹងនាំឱ្យមានគម្រោងវិនិយោគ ដែលភាគច្រើនផ្តោតទៅលើដំណាំស្រូវ ដូចជាគម្រោងបង្កើតកសិដ្ឋានកសិកម្ម ដើម្បីជំរុញផលិតកម្ម ដំណាំស្រូវគម្រោងវិនិយោគទៅលើការកែច្នៃផលិតផលស្រូវ ដើម្បីនាំចេញដែលនឹងផ្តល់ការងារបន្ថែមដល់ ប្រជាពលរដ្ឋបង្កើនប្រាក់ចំណូលបានកាន់តែខ្ពស់ នាំឱ្យជីវភាពរស់នៅកាន់តែប្រសើរឡើង កាត់បន្ថយបាន នូវភាពក្រីក្រស្របតាមគោលនយោបាយកាត់បន្ថយភាពក្រីក្ររបស់រាជរដ្ឋាភិបាល។

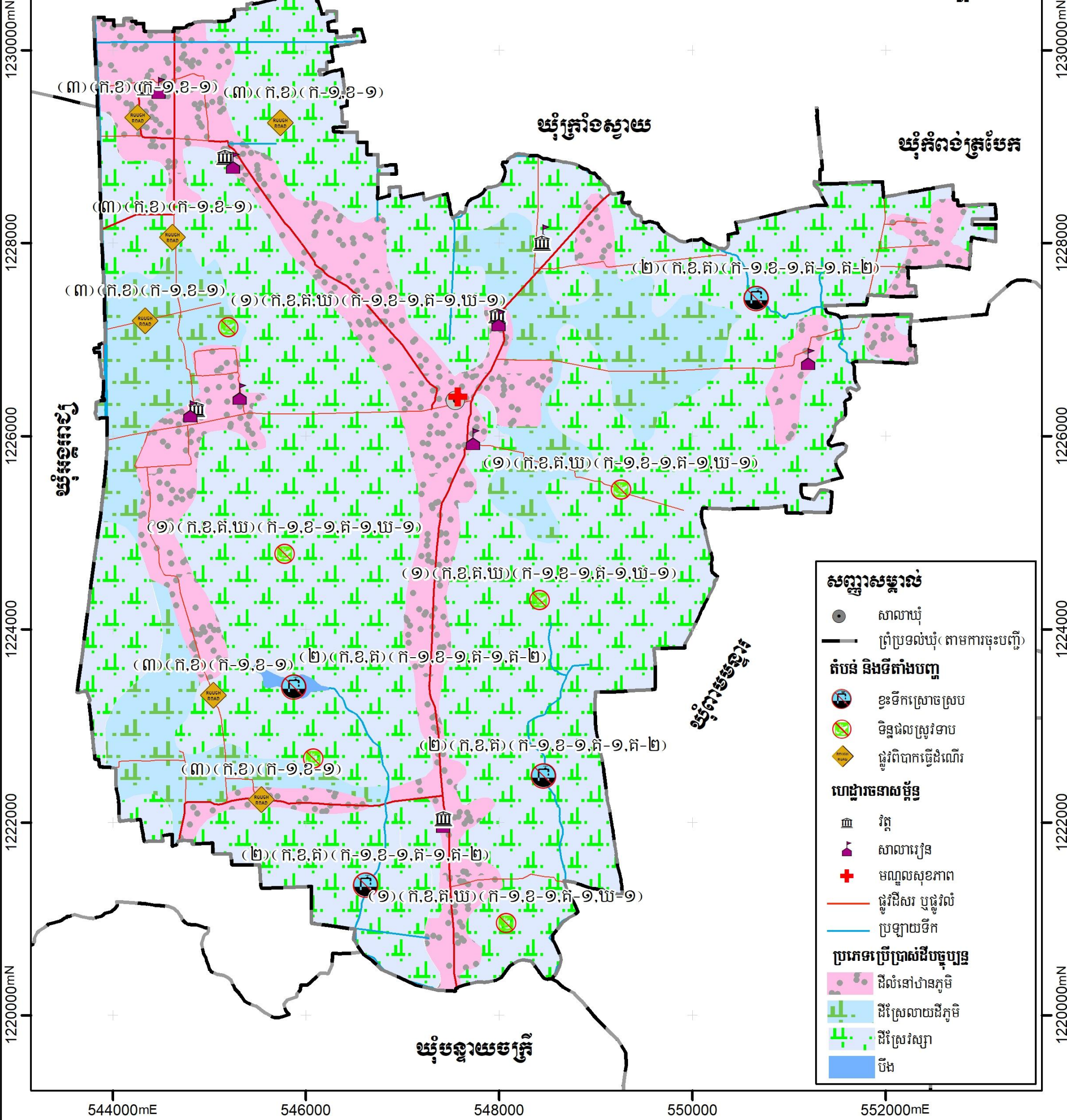
២.៥. បញ្ហា មូលហេតុ និងដំណោះស្រាយ

ផ្អែកតាមការរកឃើញនៅក្នុងជំពូកទី ១ នៃរបាយការណ៍នេះ អាចឱ្យយើងធ្វើការវិភាគ និងចងក្រងបាននូវបញ្ហាដែលកើតមាននៅក្នុងឃុំសេនាណជឧត្តម មូលហេតុដែលនាំឱ្យកើតមានបញ្ហា និងដំណោះស្រាយ

បញ្ហាទាំងអស់នេះ ដោយមានបង្ហាញអំពីទីតាំងដែលកើតមានបញ្ហានៅក្នុងតារាង ព្រមទាំងកំណត់ បាននូវ
ទីតាំងបញ្ហានៅក្នុងផែនទីទៀតផងដែរ ដូចមាននៅខាងក្រោមនេះ៖

ផែនទីបញ្ជា មូលហេតុ ដំណោះស្រាយ ឃុំសេនាព័ន្ធក្នុង

544000mE 546000 548000 550000 552000mE



សញ្ញាសម្គាល់

- សាលាឃុំ
- ព្រំប្រទល់ឃុំ (តាមការចុះបញ្ជី)

តំបន់ និងទីតាំងបញ្ជា

- ⊘ ខ្លះទឹកស្រោចស្រែ
- ⊘ ទិន្នផលស្រូវទាប
- ⚠ ផ្លូវពិបាកធ្វើដំណើរ

ហេដ្ឋារចនាសម្ព័ន្ធ

- ⛪ វត្ត
- 🏠 សាលារៀន
- ⛶ មណ្ឌលសុខភាព
- ផ្លូវដីសរ ឬផ្លូវលំ
- ប្រឡាយទឹក

ប្រភេទប្រើប្រាស់ដីចម្បង

- 🟡 ដីសំរោងស្រែកម្រិតទាប
- 🟢 ដីស្រែពោលដីកម្រិតទាប
- 🟠 ដីស្រែវស្សា
- 🔵 បឹង

ប្រព័ន្ធកូអរដោនេ: ប្រភេទទិន្នន័យ:

ចំណោលផែនទី: UTM
 តំបន់ទី: 48N
 ទិន្នន័យយោង: WGS 1984
 អេលីបស្វីត: WGS 1984

បញ្ហា:

- ព័ត៌មានដែលបង្ហាញនៅលើផែនទីនេះ គឺផ្អែកលើទិន្នន័យដែលបានបង្កើតឡើងនៅថ្នាក់ជាតិ និងត្រូវបានកែសម្រួលដោយបានចូលរួមពីសហគមន៍មូលដ្ឋាន
- ព្រំប្រទល់រដ្ឋបាលទាំងនោះ មិនអាចចាត់ទុកជាការ និងខ្សែបន្ទាត់ព្រំដែនផែនទីនេះ ពុំមានតម្លៃជាផ្លូវការអន្តរជាតិឡើយ
- ផែនទីនេះត្រូវបានបោះពុម្ពនៅ ខែ..... ឆ្នាំ ២០.....

គាំទ្រដោយ:

អនុវត្តដោយ:

តារាងទី៣៣៖ បញ្ហាប្រឈម និងសក្តានុពល (ផ្នែកលើការវិភាគ បញ្ហា/មូលហេតុ/ដំណោះស្រាយ)

បញ្ហា	ទីតាំងបញ្ហា	មូលហេតុ	ដំណោះស្រាយ
១- ទិន្នផលស្រូវទាប 	ដីស្រែ	ក- ដីថយចុះជីជាតិ	ក-១- បណ្តុះបណ្តាលបច្ចេកទេសដំណាំស្រូវ
		ខ- ខ្វះបច្ចេកទេសប្រើប្រាស់ដី	ខ-១- ផ្តល់ព័ត៌មានស្រូវទិន្នផលខ្ពស់
		គ- ប្រើប្រាស់ជីគីមីលើកម្រិត	គ-១- បណ្តុះបណ្តាលបច្ចេកទេសប្រើប្រាស់ដី
		ឃ- រាំងស្ងួត	ឃ-១- រកទីតាំងធ្វើអាងស្តុកទឹក
២- ខ្វះទឹកស្រោចស្រែ 	ដីប្រឡាយ	ក- បឹងរាក់	ក-១- ជីក ឬស្តារបឹង
		ខ- អូររាក់	ខ-១- ស្តារអូរ
		គ- ខ្វះប្រព័ន្ធស្រោចស្រែ	គ- ១- សាងសង់ទ្វារទឹក គ- ២- រៀបចំគណកម្មការប្រើប្រាស់ទឹក
៣- ផ្លូវរងការខូចខាត ពិបាកធ្វើដំណើរ 	- លំនៅឋានទីប្រជុំជន - លំនៅឋានភូមិ - វាល ស្រែ	ក- ទឹកជំនន់ជន់ដាច់	ក-១- សង់ទំនប់
		ខ- ឡានដឹកធ្ងន់លើលទម្ងន់	ខ-១- ដាក់ប៉ារ៉ាស
៤- សត្វមានជិដី	ក្នុងឃុំ	ក- ខ្វះបច្ចេកទេសចិញ្ចឹម	ក-១- បណ្តុះបណ្តាលបច្ចេកទេសចិញ្ចឹមសត្វ
		ខ- ខ្វះថ្នាំការពារនិងព្យាបាល	ខ-១- ផ្តល់ថ្នាំការពារ និងព្យាបាល ខ-២- ផ្តល់ព័ត៌មាន
៥- កុមារអាយុ៣-៥ឆ្នាំ មិនបានចូលរៀន	ក្នុងឃុំ	ក- គ្មានថ្នាក់មត្តេយ្យ	ក-១- សាងសង់សាលាមត្តេយ្យសហគមន៍ ក-២- បណ្តុះបណ្តាលគ្រូមត្តេយ្យសហគមន៍ ក-៣- ផ្តល់សំភារៈសិក្សា ក-៤- ឧបត្ថម្ភថវិការដល់គ្រូមត្តេយ្យសហគមន៍
៦- កុមារអាយុ៦-១១ឆ្នាំមិនចូលរៀន	ក្នុងឃុំ	ក- ជីវភាពគ្រួសារក្រីក្រ	ក-១- ផ្សព្វផ្សាយពីសារប្រយោជន៍នៃការសិក្សា ក-២- រកដៃគូជួយគាំទ្រសិស្សក្រីក្រ ក-៣- ផ្តល់អាហាររូបត្ថម្ភដល់សិស្ស
៧- សុខភាពប្រជាពលរដ្ឋ	ក្នុងឃុំ	ក- ខ្វះការយល់ដឹងពីការថែទាំសុខភាព និងអនាម័យ	ក-១- ផ្សព្វផ្សាយពីការថែទាំសុខភាព និងអនាម័យ ក-២- ផ្សព្វផ្សាយពីការប្រើប្រាស់សេវាសុខភាព ក-៣- សង់បង្គន់អនាម័យ
៨- កុមារនៅតែរងគ្រោះដោយសារផ្ទុកមេរោគអេដស៍	ក្នុងឃុំ	ក- ខ្វះការឧបត្ថម្ភគាំពារ និងការទប់ស្កាត់	ក-១- ផ្តល់ថ្នាំពន្យារធុនអេដស៍ ក-២- ផ្តល់ទុនសម្រាប់ប្រកបមុខរបរ ក-៣- ផ្តល់អាហាររូបត្ថម្ភ ក-៤- ផ្សព្វផ្សាយទប់ស្កាត់ការរីករាលដាល
៩- សុខភាពមាតា	ក្នុងឃុំ	ក- ខ្វះការយល់ដឹងពីការថែ	ក-១- បង្កើនការព្យាបាល និងថែទាំដល់មូល

បញ្ហា	ទីតាំងបញ្ហា	មូលហេតុ	ដំណោះស្រាយ
និងទារក		ទំនុកចិត្ត មាតានិងទារក	<p>ដ្ឋាន</p> <p>ក-ខ- ពង្រឹងបណ្តាញទ្រទ្រង់សុខភាពភូមិ</p> <p>ក-៣- ផ្សព្វផ្សាយការពិនិត្យផ្ទៃពោះនៅមណ្ឌលសុខភាព</p> <p>ក-៤- ផ្សព្វផ្សាយពីជំងឺឆ្លងផ្សេងៗ</p> <p>ក-៥- ផ្តល់វ៉ាក់សាំងដល់ស្ត្រី និងកុមារ</p>
១០- ជីវភាពប្រជាពលរដ្ឋមួយចំនួននៅមានកម្រិត	ក្នុងឃុំ	ក- ដីបង្កបង្កើនផលិតផលនិងខ្លះគ្មានដី	<p>ក-១- ផ្តល់ឥណទានការប្រាក់ទាប</p> <p>ក-២- រកដៃគូជួយគាំទ្រគ្រួសារក្រីក្រ</p>
		ខ- គ្មានជំនាញបច្ចេកទេសប្រកបមុខរបរ	ខ-១- បណ្តុះបណ្តាលវិជ្ជាជីវៈដើម្បីរកទីផ្សារការងារ
១១- គ្រោះមហន្តរាយ	គ្រប់ភូមិ	ក- ទឹកជំនន់	ក-១- រកទីទួលសុវត្ថិភាព និងជម្រក
		ខ- ខ្យល់ព្យុះ	ខ-១- ត្រៀមមធ្យោបាយជួយអន្តរាគមន៍
		គ- រាំងស្ងួត	គ-១- ដាំដើមឈើ
		ឃ- ឡើងកំដៅ	ឃ-១- ត្រៀមទប់ស្កាត់មុខសញ្ញាគ្រោះមហន្តរាយ
១២- ធនធានធម្មជាតិថយចុះ និងការបំពុលបរិស្ថាន	ក្នុងឃុំ	ក- ប្រើប្រាស់ឧបករណ៍នេសាទខុសច្បាប់	ក-១- ទប់ស្កាត់ការប្រើប្រាស់ឧបករណ៍នេសាទខុសច្បាប់
		ខ- កាប់ឆ្ការជម្រកត្រីពង	<p>ខ-១- ទប់ស្កាត់ការកាប់ឆ្ការជម្រកត្រីពង</p> <p>ខ-២- ផ្សព្វផ្សាយច្បាប់ជលផល</p>
		គ- ប្រើថ្នាំគីមី និងថ្នាំពុល	<p>គ-១- ផ្សព្វផ្សាយការប្រើប្រាស់ថ្នាំគីមីតាមបច្ចេកទេស</p> <p>គ-២- កាត់បន្ថយការប្រើថ្នាំពុល</p>
		ឃ- ចោលកាកសំណល់ពាលវាសពាលកាល	ឃ-១- តាមទីផ្សារនិងគ្រួសារមានផ្ទះសំរាម

ជំពូក ៣៖ ផែនការប្រើប្រាស់ដីសម្រាប់ពេលវេលាអនាគតឆ្នាំ២០១៧-២០៣២

៣.១. តម្រូវការ ស្ថានភាព និងសក្តានុពលដីជាក់ស្តែង

៣.១.១. តម្រូវការដីតាមប្រភេទ

នៅពេលអនាគតរហូតដល់ឆ្នាំ ២០៣២ នៅក្នុងឃុំសេនាណជឧត្តមនឹងមានការកើនឡើង ចំនួនប្រជាជន ១៥ ៩៣៨ នាក់ ដែលត្រូវនឹងចំនួន ៣ ៧៧២ គ្រួសារ និងបច្ចុប្បន្នមានអ្នកគ្មាន ដីលំនៅឋាន និងដីកសិកម្មពិតប្រាកដ ដែលត្រូវដោះស្រាយទៅអនាគតចំនួន ២៨ គ្រួសារ ។ ដោយសារកំណើនប្រជាពលរដ្ឋនេះហើយ ដែលតម្រូវឱ្យមានការគិតគូរយកចិត្តទុកដាក់ដល់ការរកដីបន្ថែមសម្រាប់លំនៅឋាន និងដីស្រែជូនដល់ប្រជាពលរដ្ឋដែលមានចំនួនកើនឡើង ដើម្បីធានាឱ្យមាននិរន្តរភាពនៃការរស់នៅរបស់ប្រជាពលរដ្ឋនៅក្នុងឃុំសេនាណជឧត្តមទៅថ្ងៃអនាគតបន្តពីពេលបច្ចុប្បន្ន ដូចបានរកឃើញនៅក្នុងជំពូក២ខាងលើនៃរបាយការណ៍នេះ ។ តែដោយសារទំហំផ្ទៃដីដែល ត្រូវបានប្រើប្រាស់បច្ចុប្បន្ននៅក្នុងឃុំ ពុំមានប្រែប្រួលកើនឡើងស្របគ្នាទៅនឹងកំណើនប្រជាពលរដ្ឋនាពេលអនាគត ដើម្បីដោះស្រាយបានតាមតម្រូវការដីសម្រាប់ លំនៅឋាននិងដីស្រែបន្ថែមនោះ គឺជាដំណោះស្រាយសមស្របដីសម្រាប់លំនៅឋានត្រូវប្រើប្រាស់ដីភូមិ លំនៅឋានដែលមានស្រាប់ ពីព្រោះស្ថានភាពការតាំងលំនៅឋានបច្ចុប្បន្ន មិនទាន់មានភាពចង្អៀតដែល អាចមានលទ្ធភាពទ្រទ្រង់ដល់ការសាងសង់លំនៅឋានបន្ថែមទៀតបាន សម្រាប់រយៈពេល១៥ឆ្នាំ ទៅមុខ ហើយម្យ៉ាងទៀតការតាំងលំនៅឋានមានលក្ខណៈប្រមូលផ្តុំនឹងផ្តល់ភាពងាយស្រួល ដល់ការផ្គត់ផ្គង់ទឹក ស្អាត ភ្លើងនិងសេវាសង្គមផ្សេងៗទៀតដូចជា សេវាអប់រំ សេវាសុខភាព ជាដើម។ល។ តែទោះជាយ៉ាងណា ជៀសក៏មិនផុតពីការពង្រីកដីលំនៅឋានភូមិមួយកន្លែង ក្នុងឃុំស្ថិតនៅក្នុងភូមិទ្រាបានឡើយ។ ការពង្រីកដីលំនៅឋានភូមិនេះនឹងនាំឱ្យ ប៉ះពាល់ដល់ដីស្រែ ដែលជាមូលដ្ឋានដ៏មានសក្តានុពល សម្រាប់ការអភិវឌ្ឍន៍ឃុំជៀសមិនផុតឡើយ តែមានបរិមាណតែ ២៣ ហិកតា ដែលជាចំនួនតិចតួចប៉ុណ្ណោះ។

ចំពោះដីស្រែ ដែលមិនត្រឹមតែបានពង្រីកបន្ថែមតាមការគិតគូរខាងលើនោះទេ តែត្រូវទទួលរងការបាត់បង់ខ្លះថែមទៀតសម្រាប់ផ្គត់ផ្គង់ដល់ការពង្រីកដីលំនៅឋានភូមិ។ ជាដំណោះស្រាយគឺ ត្រូវតែគិតគូរពិចារណាដោយយកចិត្តទុកដាក់ តាមរយៈការបង្កើនផលិតភាព គុណភាព និងពិពិធកម្មកសិកម្ម ដំណាំស្រូវដោយត្រូវធ្វើស្រែបង្កើនរដូវឱ្យបានពី២ទៅ៣ដងក្នុងមួយឆ្នាំ និងធ្វើស្រែតាមបែបប្រពលវប្បកម្ម ស្របតាមយុទ្ធសាស្ត្រអភិវឌ្ឍន៍កសិកម្មរបស់រាជរដ្ឋាភិបាលកម្ពុជា។ ទន្ទឹមនេះ ទៅថ្ងៃអនាគតក៏មាន តម្រូវការដីសម្រាប់ឈាបនដ្ឋានមួយកន្លែងផងដែរ ដែលជាការសមស្របគួររៀបចំនៅតាមវត្តអារាម ដើម្បីជៀសវាងបានពីការបាត់បង់ប្រភេទដីផ្សេងៗទៀត ។

៣.១.២. ស្ថានភាពនៃដីធ្លី និងសក្តានុពល

នៅពេលអនាគត ធនធានដីនៅក្នុងឃុំសេនាណាជឧត្តម នៅតែរក្សាទំហំក្រឡាផ្ទៃសរុប ៤ ៥១០ ហិកតា ហើយមានការប្រើប្រាស់សម្រាប់លំនៅឋាន(រួមទាំងហេដ្ឋារចនាសម្ព័ន្ធមួយចំនួន) ដីស្រែ(រួមទាំងប្រព័ន្ធធារាសាស្ត្រ និងហេដ្ឋារចនាសម្ព័ន្ធមួយចំនួន) និងផ្ទៃបឹង ដូចការប្រើប្រាស់ដីបច្ចុប្បន្នដែល ដោយគ្រាន់តែមានការប្រែប្រួលតិចតួចពីដីកសិកម្មទៅជាដីសាងសង់ ដើម្បីសម្រួលដល់ការពង្រីកដីលំនៅឋានភូមិឆ្លើយតបទៅនឹងការរីកចម្រើនក្នុងឃុំប៉ុណ្ណោះ ចំណែកទំហំផ្ទៃដីតំបន់ប្រើប្រាស់នីមួយៗ ដូចមានរៀបរាប់ក្នុងសេចក្តីអត្ថាធិប្បាយអំពីការបែងចែកដីតាមតម្រូវការប្រើប្រាស់ខាងក្រោមនេះ។ ជាទូទៅធនធានដីនៅក្នុងឃុំសេនាណាជឧត្តម មានសក្តានុពលខ្ពស់ សមស្របទៅលើកសិកម្មដំណាំស្រូវ ដោយសារដីនៅក្នុងឃុំមានទីតាំងភូមិសាស្ត្រអំណោយផលពីធម្មជាតិដូច បានរៀបរាប់ក្នុងជំពូកទី២ខាងលើ។ ដូច្នេះការប្រើប្រាស់ដីនាពេលបច្ចុប្បន្ន និងការសម្រេចចិត្តប្រើប្រាស់ដីទៅថ្ងៃអនាគតនៅក្នុងឃុំសេនាណាជឧត្តម ដែលបានផ្តោតសំខាន់ទៅលើកសិកម្មដំណាំស្រូវជាចម្បង គឺជាការប្រើប្រាស់បានត្រឹមត្រូវចំពោះសក្តានុពលនៃដីហើយក៏ជាការគាប់ជួន ដែលភាពអំណោយផលពីធនធានដីនៅក្នុងឃុំសមស្រប ទៅលើវិស័យកសិកម្មដំណាំស្រូវនេះ ក៏ស្របទៅនឹងគោលដៅយុទ្ធសាស្ត្ររបស់រាជរដ្ឋាភិបាល ក្នុងការពង្រឹងតួនាទីវិស័យកសិកម្មក្នុងការបង្កើតការងារ ការធានាសន្តិសុខ ស្បៀងការកាត់បន្ថយភាពក្រីក្រ និងការអភិវឌ្ឍជនបទដែលមានចែងក្នុងមុខ១ ចតុកោណទី ៤ នៃយុទ្ធសាស្ត្រ ចតុកោណដំណាក់កាលទី ៤ មានការរបស់រាជរដ្ឋាភិបាល នីតិកាលទី៦នៃរដ្ឋសភាដែលជាការផ្តល់ឱកាសដ៏ ល្អដល់អាចអភិវឌ្ឍក្នុងមូលដ្ឋានរបស់ខ្លួនឱ្យរីកចម្រើនបាន តាមរយៈការជំរុញធ្វើពិពិធកម្មកសិកម្មដំណាំ ស្រូវនៅលើផ្ទៃដីកសិកម្មដ៏ធំ លឿងលឿយស្ទើរតែពេញដែនដីឃុំទាំងមូលដើម្បីបង្កើនទិន្នផលស្រូវដែលជាដំណាំដ៏មានសារៈសំខាន់ សម្រាប់ជាស្បៀងផ្គត់ផ្គង់ការហូបចុកមិនអាចខ្វះបាន និងការនាំចេញទៅលក់ នៅទីផ្សារដើម្បីបានចំណូលផ្គត់ផ្គង់តម្រូវការចាំបាច់ក្នុងជីវភាពរស់នៅរបស់ប្រជាពលរដ្ឋឱ្យបានកាន់តែប្រសើរឡើង រួមទាំងចូលរួមក្នុងការជំរុញកំណើនសេដ្ឋកិច្ចជាតិតាមរយៈសកម្មភាព ធ្វើពាណិជ្ជកម្មនាំអង្ករចេញរបស់រាជរដ្ឋាភិបាល។

ចំណែកដីដែលមានទំហំតិចតួច ដែលបានកំណត់ការប្រើប្រាស់ដីសម្រាប់សាងសង់លំនៅឋាន នៅលើដីខ្ពស់ជាប់តាមដងផ្លូវ ដែលមិនលិចទឹកនៅរដូវវស្សា បានផ្តល់ភាពងាយស្រួលក្នុងការធ្វើដំណើរចេញចូលនិងងាយស្រួល ក្នុងការរៀបចំហេដ្ឋារចនាសម្ព័ន្ធរូបវន្តសម្រាប់បម្រើឱ្យការរស់នៅរបស់ប្រជាពលរដ្ឋក្នុងឃុំបានប្រកបដោយសុភាព ព្រមទាំងដីប្រើប្រាស់សម្រាប់ប្រព័ន្ធធារាសាស្ត្រ និងហេដ្ឋារចនាសម្ព័ន្ធរូបវន្តគឺជាការប្រើប្រាស់បានត្រឹមត្រូវផងដែរ។ ស្ថានភាពដីដែលត្រូវប្រើប្រាស់ទាំងនោះមានដីលំនៅឋាន និងដីកសិកម្ម ជាកម្មសិទ្ធិរបស់ឯកជន

ចំណែកដីបឹង ប្រព័ន្ធធារាសាស្ត្រនិងហេដ្ឋារចនាសម្ព័ន្ធជាដីកម្មសិទ្ធិរបស់រដ្ឋ ដែលទាំងអស់គ្នាត្រូវការការពារ ថែទាំឱ្យបានគង់វង្សសម្រាប់បម្រើឱ្យជាផលប្រយោជន៍សាធារណៈ ដោយមិនត្រូវឱ្យមានការរំលោភកាន់ កាប់ប្រើប្រាស់បម្រើផលប្រយោជន៍បុគ្គលផ្ទាល់ខ្លួនបានឡើយ។

៣.២. ការបែងចែកដីនៅតាមតម្រូវការប្រើប្រាស់

៣.២.១. ការវិភាគអន្តរអំពើរវាងតំបន់ផ្សេងៗ

ជាទូទៅការកំណត់តំបន់ប្រើប្រាស់ដីបានផ្ដោតសំខាន់លើមុខងារប្រើប្រាស់សម្រាប់ ផ្លូវ កសិកម្ម លំនៅឋាន ពាណិជ្ជកម្ម កំសាន្ត ព្រៃឈើ ។ល។ ហើយការប្រើប្រាស់ដីតែងតែមានការផ្លាស់ប្តូរមុខងារ របស់វា តែការផ្លាស់ប្តូរមុខងារប្រើប្រាស់ដីនេះត្រូវតែគិតគូរពិចារណាឱ្យបានហ្មត់ចត់ ដើម្បីធ្វើការសម្រេចចិត្ត បានត្រឹមត្រូវ ដោយត្រូវតែប្រាកដថាដីដែលក្រោយពីបានប្តូរមុខងារប្រើប្រាស់ ហើយនោះត្រូវតែមានតម្លៃ សេដ្ឋកិច្ច ឬផលប្រយោជន៍ខ្ពស់ជាងមុខងារប្រើប្រាស់មុន តាមរយៈការរក្សាជំហរច្បាស់លាស់ក្នុងការ បង្កើនធនធានប្រើប្រាស់ប្រកបដោយប្រសិទ្ធភាព ជាមួយនឹងផលប៉ះពាល់ដ៏តិចតួចបំផុតចំពោះមនុស្ស ជំនាន់ក្រោយ ។ ឧទាហរណ៍ដូចជាការផ្លាស់ប្តូរពីដីព្រៃឈើរចរិលទៅជាដីសម្រាប់កសិកម្ម វានឹងនាំឱ្យមាន ការបាត់បង់បរិមាណដីព្រៃឈើដែលផ្តល់ប្រយោជន៍ច្រើនយ៉ាងដល់សហគមន៍ តែត្រូវបានកើតឡើងជំនួស ដោយវាលស្រែសម្រាប់ផលិតកម្មស្រូវដែលជាចំណីអាហារមិនអាចខ្វះបាន ដែលទាំងនេះជាការបង្ហាញ ឱ្យឃើញអំពីអន្តរអំពើរវាងមុខងារប្រើប្រាស់ដីមួយ ជាមួយមុខងារប្រើប្រាស់ដីមួយផ្សេងទៀតនៅលើទីតាំង ដីដដែល ។

យ៉ាងណាមិញក្នុងរយៈពេល ១៥ឆ្នាំ ទៅមុខរហូតដល់ឆ្នាំ២០៣២ ការប្រើប្រាស់ដីនៅក្នុងឃុំសេនា រាជឧត្តមត្រូវបានធ្វើការគិតគូរយ៉ាងយកចិត្តទុកដាក់ ដើម្បីដោះស្រាយឆ្លើយតបទៅនឹងកំណើនប្រជាជន ដូចបានរៀបរាប់ខាងលើ ជាពិសេសគឺការដោះស្រាយក្នុងការបែងចែកការប្រើប្រាស់ដីធ្លី ដើម្បីបំពេញ សេចក្តីត្រូវការរបស់ប្រជាជន ដោយឈរលើស្មារតីកាត់បន្ថយផលប៉ះពាល់អវិជ្ជមាននៃការប្រើប្រាស់ដីធ្លីនៅ ក្នុងឃុំ។ បញ្ហាដែលត្រូវដោះស្រាយខាងលើនេះ យើងសង្កេតឃើញមានការដោះស្រាយដីសម្រាប់ការពង្រីក ដីលំនៅឋានភូមិតែប៉ុណ្ណោះ ហើយការដោះស្រាយនេះត្រូវបានសម្រេចចិត្តកំណត់យកដីស្រែដែលមាននៅ ក្នុងភូមិទ្រាតាមទិសនៃការពង្រីកដីលំនៅឋានភូមិនោះ ដែលនឹងនាំឱ្យមានការប្រែប្រួលថយចុះបរិមាណផ្ទៃដី ស្រែមួយភាគតូចទៅជាដីលំនៅឋានភូមិ ការថយចុះផ្ទៃដីស្រែដែលជាមូលដ្ឋានដីរឹងមាំនៃការអភិវឌ្ឍន៍ឃុំ សេនារាជឧត្តម វានឹងនាំឱ្យមានការថយចុះផលិតផលស្រូវដែលជា ប្រភពចំណូលដ៏សំខាន់ សម្រាប់ជីវភាព រស់នៅរបស់ប្រជាពលរដ្ឋ។ តែបរិមាណផ្ទៃដីសម្រាប់ដៅ លំនៅឋានភូមិមានការកើនឡើងដែល ជាតម្រូវការចាំ បាច់សម្រាប់ដោះស្រាយការស្នាក់នៅរបស់ប្រជាពលរដ្ឋជាអាទិភាពមិនអាចខ្វះបាន និងម្យ៉ាងវិញទៀត ទីប្រជុំជន នេះគឺជាមជ្ឈមណ្ឌលផ្តល់សេវាកម្មដែលជាអាទិភាពមិនអាចខ្វះបានដែរ ក្នុងការដោះស្រាយ

ជូនដល់ប្រជាពលរដ្ឋក្នុងឃុំក៏ដូចជាតំបន់ជុំវិញផ្សេងៗទៀត ដែលនៅជិតក្បែរខ្លួនដោយសារតែទៅថ្ងៃ អនាគត ដីលំនៅឋានភូមិនេះនឹងកាន់តែពង្រីកខ្លួនឡើងស្របទៅកំណើនប្រជាពលរដ្ឋនឹងការរីកចម្រើន លូតលាស់របស់ឃុំ។

តារាងទី៣៤៖ ការប្រើប្រាស់ដីនាពេលអនាគត

ល.រ	ការប្រើប្រាស់ដី	ផ្ទៃដីបច្ចុប្បន្ន	ផ្ទៃដី១៥ឆ្នាំក្រោយ	បម្រែបម្រួល
១	ដីលំនៅឋាន ភូមិ	១ ០៧៥	១ ០៩៨	២៣
២	ដីស្រែប្រាំងនិងស្រែវស្សា	០	៤ ៤០១	៤៤០១
៣	ដីស្រែលាយដីភូមិ	៧៥១	០	-៧៥១
៤	ដីស្រែវស្សា	៣ ៦៧៣	០	-៣៦៧៣
៥	បឹង	១១	១១	០
	សរុបរួម	៥ ៥១០	៥ ៥១០	០

៣.២.២. ផែនទីប្រើប្រាស់ដីអនាគត

ការកំណត់ការប្រើប្រាស់ដីនាពេលអនាគតនៅក្នុងឃុំសេនាណាធិបត្តម គឺជាការសម្រេចចិត្តមួយ ដ៏ត្រឹមត្រូវបំផុត ដោយពឹងផ្អែកទាំងស្រុងទៅលើការវិភាគដីសមស្របមួយ តាមរយៈការវាយតម្លៃបែបសាមញ្ញ ទៅលើធនធានដី រយៈកម្ពស់ ទីជំរាល ធនធានទឹក ការកាន់កាប់ដី និងសក្តានុពលនៃការប្រើប្រាស់ដីនៅ ក្នុងឃុំនេះនាពេលបច្ចុប្បន្ន ដោយយកផែនទីប្រើប្រាស់ដីបច្ចុប្បន្នធ្វើជាមូលដ្ឋាន ក្នុងការគិតពិចារណា ដូចមានមានរំលេចឱ្យឃើញនៅក្នុងតារាងទី៣៤ខាងលើនេះ ដោយមានភ្ជាប់នូវផែនទីប្រើប្រាស់ដីនាពេល អនាគតមួយដូចខាងក្រោម ដែលសមស្របអាចទទួលយកបាន និងអាចប្រើប្រាស់មានប្រសិទ្ធភាព តាម រយៈការបង្ហាញយ៉ាងពិស្តារពីជម្រើសដ៏ល្អសម្រាប់ការប្រើប្រាស់ដីនាពេលអនាគតរបស់ឃុំនេះ។ ចំណែក នៅខាងក្រោមផែនទីប្រើប្រាស់ដីនាពេលអនាគត ក៏មានការអត្ថាធិប្បាយលម្អិតទៅលើតំបន់ប្រើប្រាស់ដី នីមួយៗដែលបានកំណត់នៅលើផែនទីនេះផងដែរ។

៣.២.៣. សេចក្តីអនុញ្ញាតឱ្យប្រើប្រាស់ដីនាពេលអនាគត

ផ្នែកតាមផែនទីប្រើប្រាស់ដីអនាគតខាងលើ បានបង្ហាញឱ្យឃើញពីប្រភេទនៃការប្រើប្រាស់ដីនៅក្នុង ឃុំសេនាណជឧត្តម ដូចខាងក្រោម៖

ក. ដីលំនៅឋានភូមិ

ដីលំនៅឋានភូមិ គឺជាដីលំនៅឋានលាយជាមួយសួនដំណាំនៅជុំវិញ ដីលំនៅឋានភូមិ មាន០៥ តំបន់ ប្រមូលផ្តុំភូមិគឺ តំបន់ទី១ ស្ថិតនៅតាម ផ្លូវលំចេញពីឃុំដែកពត ត្រង់ចំណុចភូមិត្រឹង មាន ០៧ ភូមិគឺ ភូមិ ស្នាយព្រឹម ភូមិធ្នង់ ភូមិត្រឹង ភូមិស្ថានដៃ ភូមិស្នោ ភូមិដៃអាខោល និងភូមិត្រពាំងប្រប្រុស តំបន់ទី ២ ស្ថិត នៅតាមផ្លូវលំចេញតំបន់ទី១ ត្រង់ចំណុចភូមិប្រស្នាធំ មាន ០៤ភូមិគឺ ភូមិប្រស្នាធំ ភូមិកំរោល ភូមិប្រស្នាតូច និងភូមិសំនយ តំបន់ទី ៣ ស្ថិតនៅតាមផ្លូវលំចេញតំបន់ទី១ ត្រង់ចំណុចភូមិខ្លាខាំ មាន ០១ភូមិគឺ ភូមិខ្លាខាំ តំបន់ទី ៤ ស្ថិតនៅតាម ផ្លូវលំចេញពីតំបន់ទីប្រជុំជន ត្រង់ចំណុចភូមិក្តាមពុក មាន ០១ ភូមិគឺ ភូមិក្តាម ពុក ព្រមទាំងតំបន់ទី៤ ស្ថិតនៅតាមផ្លូវលំ ចេញពីតំបន់ទីប្រជុំជនដូចគ្នា ត្រង់ចំណុចភូមិគំរាង មាន ០២ភូមិគឺ ភូមិក្លែងគង់ និងភូមិគំរាង។ ដីភូមិគឺជាដីដែលបានកាន់កាប់ ដោយប្រជាពលរដ្ឋ (ដឹកមូសិទ្ធិឯក ជន) មានទំហំផ្ទៃដីប្រមាណ ១ ០៩៨ហិកតា ដែលបច្ចុប្បន្ន ដីនេះបានប្រើប្រាស់សម្រាប់ដីលំនៅឋាន ភូមិ មានទំហំ ១ ០៧៥ ហិកតា និងដីស្រែវស្សាទំហំ ២៣ ហិកតាបន្ថែមទៀត ដែលជាប្រភេទដីល្បាយខ្សាច់ និងដីខ្មៅអាចម៍កណ្តុរ នៅប៉ែកខាងជើង និងមានស្ថានភាពជាដីខ្ពស់រាបស្មើ។ ដីដែលបានកំណត់ជាដី ភូមិនេះពីផ្នែកលើប្រភពទឹកសម្រាប់ប្រើប្រាស់ប្រចាំថ្ងៃ និងស្រោចស្រពដំណាំរួមផ្សំជុំវិញលំនៅឋាន បាន មកពីអណ្តូងស្នប់ ប្រឡាយ ដែលមានចម្ងាយមធ្យមប្រមាណ ៤ ០០០ ម៉ែត្រពី លំនៅឋានទៅប្រភពទឹក ហើយត្រូវនាំទឹក មកប្រើប្រាស់ដោយ ម៉ូទ័របូម និងស្នប់ស្នប់ដៃ។ នៅពេលអនាគត ទីតាំងដីនេះនឹងត្រូវរក្សា ទុកជាដីលំនៅឋានភូមិដែល ដោយសារទីតាំងដីនេះ មានស្ថានភាពជាដីខ្ពស់មិនលិចទឹកនៅរដូវវស្សា ហើយ ស្ថិតនៅជាប់តាមដងផ្លូវងាយស្រួល ក្នុងការចេញចូលទៅតំបន់ក្រៅឃុំ សមស្របទៅនឹងការសាងសង់ លំនៅឋាន ការដាំដុះ ដំណាំរួមផ្សំ និងឈើហ្វូងផ្លែ ដែលបានជួយសម្រួលដល់ការរស់នៅរបស់ ប្រជាពលរដ្ឋប្រកបដោយសុខភាព។

ខ. ដីស្រែប្រាំង និងស្រែវស្សា

ដីស្រែប្រាំង និងស្រែវស្សាមានវិសាលភាពគ្របដណ្តប់ស្ទើរតែពេញផែនដីរបស់ឃុំ ដែលបច្ចុប្បន្ន ប្រើប្រាស់ជាដីស្រែវស្សា (ធ្វើស្រែតែម្តងគត់ក្នុងមួយឆ្នាំ) លើកលែងតែដីតិចតួចប្រើប្រាស់ សម្រាប់ដី លំនៅឋានភូមិ ប្រព័ន្ធធារាសាស្ត្រ និងប្រព័ន្ធហេដ្ឋារចនាសម្ព័ន្ធប៉ុណ្ណោះ។ ដីស្រែប្រាំងនិងស្រែវស្សា គឺជា ដី ដែលបានកាន់កាប់ដោយប្រជាពលរដ្ឋ (ដឹកមូសិទ្ធិឯកជន) មានទំហំផ្ទៃដីចំនួន ៤ ៤០១ហិកតា ជាប្រភេទ ដីរាបស្មើ ហើយដីល្បាយខ្សាច់ និងដីខ្មៅអាចម៍កណ្តុរ នៅប៉ែកខាងជើងនិងស្ថានភាពជាដីវាលទំនាប។ ដី

ដែលបានកំណត់ជាដី ស្រែប្រាំង និងស្រែវស្សានេះ នាពេលអនាគតត្រូវពឹងផ្អែកលើប្រភពទឹកភ្លៀង និងអូរ
មួយចំនួន តាមប្រឡាយ មេមួយខ្សែ គឺប្រឡាយបូរី មានចម្ងាយ ប្រមាណ ៧ ០០០ ដែលប្រឡាយ នេះមាន
ប្រភពទឹក មកពីទន្លេតូច ដែលមានបណ្តាញតភ្ជាប់មកពីទន្លេមេតង្គកាត់ តាមស្រុកពារក់ ចម្ងាយប្រមាណ
២២ គីឡូម៉ែត្រ នៅ ក្នុងឃុំសេនាណជឧត្តម មានការប្រើប្រាស់តាមរយៈអណ្តូងស្នប់ សម្រាប់ស្រោចស្រព
និងសម្រាប់ការប្រើប្រាស់ទូទៅក្នុងជីវភាពប្រចាំថ្ងៃរបស់ប្រជាពលរដ្ឋតែប៉ុណ្ណោះ។ នៅពេលអនាគតទីតាំង
ដីនេះនឹងត្រូវរក្សា ទុកជាដីស្រែដដែល ដោយសារទីតាំងដីនេះមានស្ថានភាពជាដីវាលរាប សមស្របទៅ នឹង
ដំណាំស្រូវ ដែលផ្តល់ផលផ្គត់ផ្គង់ការហូបចុកសម្រាប់ជីវិតរស់របស់មនុស្ស និងនៅសល់លក់ទៅទីផ្សារក្នុង និង
ក្រៅប្រទេសបាន ចំណូលបង្កើនប្រាក់ចំណូលជាតិ និងគ្រួសារ។

ក. បឹង

បច្ចុប្បន្ន ផ្ទៃបឹងដែលស្ថិតក្នុងភូមិឃុំសេនាណជឧត្តមមានចំនួន ០១ ទីតាំងដែល ដែលស្ថិតនៅភាគ
ខាងត្បូងនៃឃុំ ក្នុងភូមិសំនយ។ ផ្ទៃបឹងទាំងនេះជាដីសាធារណៈរបស់រដ្ឋមានទំហំសរុប ១១ ហិកតា។ នា
ពេលអនាគត ដីបឹងនេះនឹងនៅតែជាប្រភពទឹកស្រោចស្រព និងប្រើប្រាស់ច្រើនយ៉ាង ក្នុងជីវភាពប្រចាំថ្ងៃ
របស់ប្រជាពលរដ្ឋដែល ព្រមទាំងជាប្រភពធនធានជលផលសម្រាប់អាហារផ្តល់ប្រូតេអ៊ីនជាប្រយោជន៍
យ៉ាងសំខាន់ ក្នុងជីវិតរស់នៅរបស់ប្រជាពលរដ្ឋក្នុងឃុំ ។

៣.៣. ដំណោះស្រាយផ្សេងៗ ក្នុងករណីខ្វះខាតដីធ្លី

ជាការពិត បច្ចុប្បន្នយើងបានរកឃើញនៅក្នុងឃុំសេនាណជឧត្តមមានប្រជាពលរដ្ឋក្រីក្រខ្វះខាតដីលំនៅ
ឋាន និងដីសម្រាប់ធ្វើកសិកម្មជាលក្ខណៈគ្រួសារពិតប្រាកដចំនួន ២៨ គ្រួសារ ដូចបានរកឃើញនៅក្នុងជំពូក
ទី១នៃរបាយការណ៍នេះ ដែលបច្ចុប្បន្នមួយចំនួនកំពុងរស់នៅលើចិញ្ចើមផ្លូវ លើដីចំណីប្រឡាយ និងមួយ
ចំនួនទៀតរស់នៅក្នុងខ្ទមលើដីរបស់អ្នកដទៃ ដែលពួកគាត់ត្រូវស៊ីឈ្នួលឱ្យគេដើម្បីចិញ្ចឹមជីវិត។ ដូច្នេះ
ដើម្បីដោះស្រាយដីសម្រាប់សាងសង់លំនៅឋាន និងដីសម្រាប់ធ្វើកសិកម្មជាលក្ខណៈគ្រួសារ ដែល អាច
ផ្តល់ឱកាសឱ្យពួកគាត់មានជម្រករស់នៅសមរម្យ និងបង្កើតឱកាសការងារដើម្បីទទួលបានប្រាក់ចំណូលជូន
ពួកគាត់បាន អាជ្ញាធរដែនដីគ្រប់ជាន់ថ្នាក់ត្រូវខិតខំដោះស្រាយតាមរយៈកម្មវិធីសម្បទានដីសង្គមកិច្ចនៅថ្នាក់
ក្រោមជាតិ ដែលត្រូវផ្តួចផ្តើមឡើងដោយក្រុមប្រឹក្សាឃុំសេនាណជឧត្តម។ ដីធ្លីដែលត្រូវ ដោះស្រាយជូនពួក
គាត់ដូចបានធ្វើការវិភាគដោះស្រាយនៅក្នុងជំពូកទី២ ត្រង់ចំណុច ២.១.៣ ខាងលើគឺ ដីសម្រាប់លំនៅឋាន
មានទំហំ ៩,៥២ ហិកតា និងដីសម្រាប់ធ្វើកសិកម្មជាលក្ខណៈគ្រួសារមានទំហំ ៥៦ហិកតា ។

៣.៤. កត្តាចាំបាច់សម្រាប់ធានានិរន្តរភាព

និរន្តរភាពនៃការប្រើប្រាស់ដី គឺជាការធានាឱ្យបាននូវគោលដៅ និងអត្ថប្រយោជន៍នៃការប្រើប្រាស់
ដីទាំងនោះ ហើយការធានាទាំងអស់នេះត្រូវតែកើតមានឡើងជាបន្តបន្ទាប់ជារៀងរហូតដោយពុំមានឈប់

ឈរ។ និរន្តរភាពគឺជាចំណុចស្នូលសម្រាប់ការប្រើប្រាស់ដីនៅគ្រប់តំបន់គោលដៅទាំងអស់តាមរយៈការកំណត់កត្តាចាំបាច់នានា សម្រាប់ការអនុវត្តឱ្យមានប្រសិទ្ធភាព និងធានាឱ្យមាននិរន្តរភាព។

៣.៤.១. កត្តាចាំបាច់សម្រាប់ធានានិរន្តរភាព

ដើម្បីធានានិរន្តរភាពនៃការអភិវឌ្ឍន៍ សេដ្ឋកិច្ច សង្គម ព្រមទាំងថែរក្សាការពារបរិស្ថាន និងធនធានធម្មជាតិ ប្រកបដោយចីរភាព។ ដោយធានាបានការផ្គត់ផ្គង់សេចក្តីត្រូវការ និងការទទួលខុសត្រូវចំពោះផលប្រយោជន៍របស់ប្រជាពលរដ្ឋនាពេលបច្ចុប្បន្ន និងបន្តដល់កូនចៅរបស់ពួកគាត់ទៅជំនាន់ក្រោយទៀត ត្រូវតែយកចិត្តទុកដាក់ដល់ការគ្រប់គ្រងទៅលើការប្រើប្រាស់ទាំងអស់ នៅក្នុងឃុំដែលបានកំណត់រួចតាមរយៈការខិតខំប្រឹងប្រែងអនុវត្តឱ្យសម្រេចបានទៅលើកត្តាចាំបាច់មួយចំនួនដូចខាងក្រោម៖

ក. ការគ្រប់គ្រងប្រព័ន្ធកសិកម្ម

បើពិនិត្យទៅលើលក្ខណៈភូមិសាស្ត្រ និងសក្តានុពលនៃធនធានដែលមាននៅក្នុងឃុំសេនាណជឧត្តមដែលក្រុមការងារ បានធ្វើការសិក្សាស្រាវជ្រាវរកឃើញបានកំណត់ច្បាស់ថា ឃុំនេះមានគោលដៅអភិវឌ្ឍន៍ទៅថ្ងៃអនាគតតឹងផ្អែកទៅលើវិស័យកសិកម្មជាចម្បង ដែលក្នុងនោះបានផ្តោត សំខាន់ទៅលើដំណាំស្រូវ។ ដូចនេះឃុំសេនាណជឧត្តម នឹងមានតួនាទីសំខាន់មួយ ក្នុងការធ្វើឱ្យសម្រេចបាននូវគោលនយោបាយជំរុញផលិតកម្ម ស្រូវនិងនាំចេញអង្ករបស់រាជរដ្ឋាភិបាល ដែលត្រូវចាំបាច់ទាមទារឱ្យមានការគ្រប់គ្រងប្រព័ន្ធកសិកម្ម ក្នុងឃុំឱ្យបានរឹងមាំ និងមាននិរន្តរភាពទៅថ្ងៃអនាគត ដោយត្រូវយកចិត្តទុកដាក់ជំរុញ ផលិតកម្មស្រូវ ដើម្បីបង្កើនទិន្នផលស្រូវឱ្យបានខ្ពស់អស់សក្តានុពល អាចមានលទ្ធភាពនាំស្រូវចេញបាន ច្រើនសល់ពីការហូបចុកឆ្លើយតបទៅនឹងកំណើនប្រជាពលរដ្ឋ។

ដើម្បីសម្រេចបាននូវគោលដៅអភិវឌ្ឍន៍ឃុំសេនាណជឧត្តមដូចខាងលើ ត្រូវមានការគ្រប់គ្រងដីស្រែក្នុង ឃុំឱ្យបានគត់មត់ ដោយរាល់ការសម្រេចចិត្តប្តូរមុខងារប្រើប្រាស់ដីពីកសិកម្មទៅបម្រើឱ្យការសាងសង់និងបម្រើឱ្យការប្រើប្រាស់ផ្សេងទៀតត្រូវតែមានការចូលរួមពីប្រជាពលរដ្ឋ និងគ្រប់ភាគីពាក់ព័ន្ធទាំងអស់ប្រកបដោយតម្លាភាព ដោយអនុលោមតាមច្បាប់លិខិតបទដ្ឋានគតិយុត្ត និងត្រូវមានការផ្សព្វផ្សាយជាចំហ។ ទន្ទឹមនឹងការគ្រប់គ្រងដីស្រែ ត្រូវគិតគូរពិទឹកស្រោចស្រពដំណាំស្រូវ ដោយធ្វើយ៉ាងណាអាចធ្វើស្រែបង្កើនរដូវនិងស្រែប្រាំងឱ្យបានបីដងក្នុងមួយឆ្នាំ តាមរយៈការស្តារប្រព័ន្ធ ប្រឡាយចាស់ៗដែលមានស្រាប់អាចនាំទឹកទៅស្រោចស្រពដីស្រែបានគ្រប់គ្រាន់ព្រមទាំង ត្រូវកំណត់ប្រភពទឹកពីទន្លេមេគង្គ ដែលឃុំនេះមានប្រភពទឹកភ្លៀង និងអូរមួយចំនួន តាមប្រឡាយមេមួយខ្សែ គឺប្រឡាយបូរិ មានចម្ងាយ ប្រមាណ ៧ ០០០ម៉ែត្រ ដែលប្រឡាយមេនេះមានប្រភពទឹកមកពីទន្លេតូច ដែលមានបណ្តាញតភ្ជាប់មកពីទន្លេមេគង្គកាត់តាមស្រុកពារមក ចម្ងាយប្រមាណ ២២ គីឡូម៉ែត្រ ដើម្បីអាចផ្តល់ទឹកមកតាមប្រព័ន្ធប្រឡាយទាំងនោះផងដែរ។ បន្ទាប់ពីកត្តាដី និងទឹកនៅមានកត្តា បច្ចេកទេសដាំដុះថែមទៀត ដោយត្រូវគិតគូរជំរុញការធ្វើស្រែបែបប្រពល

វប្បកម្មទំនើបដូចមានលើកឡើងតាមការវិភាគក្នុងជំពូកទី២ ត្រង់ចំណុចការផ្តល់ឱកាសដោយបច្ចេកវិទ្យា ទំនើប ដែលកត្តានេះនឹងលើកទឹកចិត្តឱ្យយុវជនចូលរួម ក្នុងការងារកសិកម្មបានច្រើនផងដែរ ពីព្រោះ យុវជនតែងគិតថាការធ្វើស្រែ នាំឱ្យមានការនឿយហត់ ប្រឡាក់ប្រឡូសដីភក់ មិនស្អាតបាតដែលជាការ យល់ខុស គឺតាមពិតការធ្វើស្រែតាមបែបប្រពលវប្បកម្មទំនើប កសិករក៏អាចពាក់ក្រវាត់ករប្រើប្រាស់ កុំព្យូទ័រ ក្នុងបន្ទប់ម៉ាស៊ីន ត្រជាក់បានដូចគ្នា។ ក្នុងការគ្រប់គ្រងប្រព័ន្ធកសិកម្មនៅឃុំសេនាណជឧត្តម មិន មែនយកចិត្តទុកដាក់តែនៅ លើការជំរុញផលិតកម្មកសិកម្មដូចខាងលើប៉ុណ្ណោះទេ តែត្រូវខិតខំពង្រឹង ការប្រមូលគ្នាចងក្រងជាសហគមន៍កសិករ ដើម្បីជ្រើសរើសតំណាងអាចទៅចូលរួមតស៊ូមតិ ក្នុងការចារ រកទីផ្សារក៏ដូចជាមួយឈ្នួញ ដោយធានាការធ្វើស្រែបានផល ស្រូវមានគុណភាព តាមស្តង់ដារតម្រូវទីផ្សារ និងធានាលំនឹងតម្លៃក្នុងទីផ្សារផងដែរ។

តាមការគណនាដែលផ្អែកលើការការគិតគូរក្នុងជំពូក២ ត្រង់ចំណុច ១.៣.២ អាចឱ្យយើងរំពឹងទុកអំពី បរិមាណផលស្រូវនាំចេញនាពេលអនាគតក្នុងអំឡុងពេល១៥ខាងមុខដូចខាងក្រោម:

- ក្នុងរយៈពេល១៥ឆ្នាំខាងមុខ ប្រជាពលរដ្ឋកើនឡើងដល់ **១៥ ៩៣៨នាក់**
- ក្នុងរយៈពេល១៥ឆ្នាំខាងមុខ ដីស្រែទំហំប្រមាណ **៤ ៤០១ហិកតា**
- ក្នុងរយៈពេល១៥ឆ្នាំខាងមុខ កំណត់ទិន្នផលស្រូវ **៤ តោន** ក្នុងមួយហិកតា
- ក្នុងរយៈពេល១៥ឆ្នាំខាងមុខ កំណត់ធ្វើស្រែបាន**៣ដង**ក្នុងមួយឆ្នាំ
- ដូច្នេះក្នុងកំឡុងពេល**១៥ឆ្នាំ (២០១៧-២០៣២)** ផលិតផលស្រូវទទួលបានក្នុងមួយឆ្នាំជាមធ្យម:

$$៤ ៤០១ហិកតា \times ៤តោន/ហិកតា \times ៣ដង = ៥២ ៨១២តោន/ឆ្នាំ$$
- ប្រជាពលរដ្ឋ**១នាក់** ត្រូវការអង្ករសម្រាប់ហូបក្នុងមួយឆ្នាំមានចំនួន **១៤៣គីឡូក្រាម** ដែលបើគិត ជាស្រូវត្រូវការចំនួន **២២៤ គីឡូក្រាម (ផ្អែកតាមផែនការអភិវឌ្ឍន៍វិស័យកសិកម្មខេត្តព្រៃវែង)**
- ក្នុងអំឡុងពេល**១៥ឆ្នាំ**ខាងមុខត្រូវការបរិមាណស្រូវសម្រាប់ផ្គត់ផ្គង់ការហូបចុកក្នុងមួយឆ្នាំជាមធ្យម:

$$១៥ ៩៣៨នាក់ \times ២២៤ គីឡូក្រាម = ៣ ៥៧០ ១១២គីឡូក្រាម/ឆ្នាំ$$

$$\text{ស្មើប្រហាក់ប្រហែល } ៣ ៥៧០ \text{ តោន/ឆ្នាំ}$$
- ក្នុងអំឡុងពេល**១៥ឆ្នាំ**ខាងមុខ ត្រូវការបរិមាណពូជស្រូវក្នុងមួយឆ្នាំជាមធ្យម:

$$៤ ៤០១ \text{ ហិកតា} \times ៣០០ \text{ គីឡូក្រាម} \times ៣ដង = ៣ ៩៦០ ៩០០ \text{ គីឡូក្រាម/ឆ្នាំ}$$

$$\text{ស្មើប្រហាក់ប្រហែល } ៣ ៩៦០ \text{ តោន/ឆ្នាំ}$$
- ដូច្នេះក្នុងអំឡុងពេល**១៥ឆ្នាំ**ខាងមុខ ផលិតផលស្រូវទទួលបានសម្រាប់ការនាំចេញក្នុងមួយឆ្នាំជាមធ្យម:

$$៥២ ៨១២តោន/ឆ្នាំ - ៣ ៥៧០ តោន/ឆ្នាំ - ៣ ៩៦០តោន/ឆ្នាំ = ៤៦ ២៨២តោន/ឆ្នាំ$$
- តែបើគិតជាអង្ករវិញអាចនាំចេញបានក្នុងមួយឆ្នាំជាមធ្យម:

$$៤៦ ២៨២តោន/ឆ្នាំ \times ៦០\% = ២៧ ៧៦៩ តោន/ឆ្នាំ$$

ខ. ការគ្រប់គ្រងព្រៃឈើ ជលផល និង ធនធានសំខាន់ៗផ្សេងៗទៀត

ទោះបីបច្ចុប្បន្ននេះនៅក្នុងឃុំសេនាណជឧត្តមពុំមានព្រៃឈើធម្មជាតិក៏ដោយ ក៏ឃុំនៅមានដីទំនេរ ដែលសមស្របអាចដាំដើមឈើបាន ដូចជាដីនៅតាមទីសាធារណៈ តាមដងផ្លូវ ប្រឡាយទឹក ទីទួល ទីធ្លា សាលាឃុំ ទីធ្លាសាលារៀនទីធ្លា មណ្ឌលសុខភាព ទីធ្លានៅតាមវត្តអារាម និងនៅតាម លំនៅឋាន ជាដើម ។ល។ ដើម្បីឱ្យមានដើមឈើពណ៌បៃតងនៅពាសពេញទូទាំងឃុំបម្រើផលប្រយោជន៍ ដូចបានលើកឡើងនៅក្នុងជំពូក ទី២នៃរបាយការណ៍នេះហើយត្រូវបន្តថែទាំដើមឈើទាំងនោះឱ្យបាននៅគងវង្ស និងលូត លាស់បានល្អ។

ចំណែកធនធានជលផលនៅក្នុងឃុំវិញ បច្ចុប្បន្នមានតែតាមបែបធម្មជាតិនៅតាមបឹង អូរ និងក្នុងស្រែ នារដូវវស្សា ដែលអាចឱ្យប្រជាពលរដ្ឋក្នុងឃុំអាចទទួលបានផលសម្រាប់ហូបជា លក្ខណៈគ្រួសារ និងមានលក្ខណៈ បានតិចតួចតែប៉ុណ្ណោះ។ តែទៅថ្ងៃអនាគតក៏ត្រូវខិតខំយកចិត្តទុកដាក់ក្នុងការចិញ្ចឹមត្រីថែមទៀត ដើម្បី បានផលគ្រប់គ្រាន់ផ្តល់ជាប្រភពប្រូតេអ៊ីនសាច់ដ៏សំខាន់ សម្រាប់ប្រជាពលរដ្ឋនៅក្នុងឃុំ។ ចំពោះស្ថាន ភាពសមស្របក្នុងឃុំ គួរចិញ្ចឹមត្រីតាមបែបចិញ្ចឹមក្នុងស្រះខ្នាតតូច ស្រះ ចិញ្ចឹមត្រីតាមគ្រួសារ និងកសិដ្ឋាន ចិញ្ចឹមត្រីក្នុងស្រែ ដែលជាទម្រង់មួយនៃការបង្កើនបរិមាណត្រី ដោយអាចបង្កើន ផលិតភាពជលផលតាម ប្រពលវប្បកម្ម (តាមវាលស្រែ) ហើយមានប្រយោជន៍ ក្នុងការប្រើត្រីសម្រាប់ទប់ទល់សត្វល្អិត និងដង្កូវ ហ្វូងក្នុងស្រែ ដែលបំផ្លាញផលដំណាំដូចបានលើកឡើងជាអនុសាសន៍នៅក្នុងជំពូកទី ២ នៃរបាយការណ៍នេះ ផងដែរ។

ចំណែកធនធានសំខាន់ៗផ្សេងទៀតលើសពីការរៀបរាប់ខាងលើនេះ ពុំមានឃើញគួរកត់សម្គាល់ ឡើយ។

ទន្ទឹមនឹងនេះឃុំសេនាណជឧត្តម ក៏មានផ្លូវគមនាគមន៍សម្រាប់ការដឹកជញ្ជូន និងធ្វើដំណើររបស់ ប្រជាពលរដ្ឋក្នុងឃុំដែលចាំបាច់ត្រូវយកចិត្តទុកដាក់ក្នុងការគ្រប់គ្រង ដើម្បីធានានិរន្តរភាពនៃការអភិវឌ្ឍឃុំ ផងដែរ ដូចជាត្រូវមានការថែទាំដោយតាមលំនៅឋានភូមិ ត្រូវរៀបចំឱ្យមានប្រព័ន្ធលូបង្ហូរទឹកឱ្យបានត្រឹម ត្រូវ ជៀសវាងទឹកហូរកាត់ផ្លូវនាំឱ្យមានការខូចខាតផ្លូវ និងមានការជួស ជុលផ្លូវជាប្រចាំ ... ជាដើម។

៣.៤.២. កម្រោងគាំទ្រចំណេះសម្រាប់គាំទ្រនិរន្តរភាព

ដើម្បីមានមធ្យោបាយអាចធ្វើឱ្យសម្រេចបាននូវការគ្រប់គ្រងប្រព័ន្ធកសិកម្ម និងធនធានសំខាន់ៗ សម្រាប់ការគាំទ្រដល់និរន្តរភាពនៃការអភិវឌ្ឍន៍ និងអភិរក្ស ដីធ្លីនិងធនធានធម្មជាតិក្នុងឃុំសេនាណជឧត្តម ចាំបាច់ត្រូវបង្កើតឱ្យមានគម្រោងគាំទ្រជាអាទិភាពមួយចំនួនដូចខាងក្រោម៖

- ជួសជុល និងស្តារប្រព័ន្ធធារាសាស្ត្រ
- ការជួសជុល និងថែទាំផ្លូវ
- ផ្សព្វផ្សាយ និង បណ្តុះបណ្តាល បច្ចេកទេសកសិកម្ម

- បណ្តុះបណ្តាលផលិតជីកំប៉ុស្តិ៍
- បណ្តុះបណ្តាលបច្ចេកទេសប្រើប្រាស់ជីគីមី
- បណ្តុះបណ្តាលពីការដាំដំណាំស្រូវ
- តបណ្តាញទឹកស្អាតឱ្យបានដល់គ្រប់ភូមិ
- តបណ្តាញអគ្គិសនីឱ្យបានដល់គ្រប់ភូមិ
- បង្កើតទីតាំងចាក់សំរាម
- បង្កើតសហគមន៍កសិករ ដើម្បីជំរុញការអនុវត្តន៍ “ភូមិ១ ផលិតផល១”
- ដាក់លូបង្ហូរទឹកតាមមុខផ្ទះនៅជាប់ផ្លូវ
- ដោះស្រាយជីសម្បទានសង្គមកិច្ច
- ជំរុញធ្វើប័ណ្ណក្រីក្រឱ្យដល់ស្ត្រីគ្រប់គ្នា
- ការផ្តល់អាហាររូបត្ថម្ភដល់ស្ត្រី និងកុមារ
- ផ្សព្វផ្សាយពីការចាក់វ៉ាក់សាំងការពារជំងឺដល់ស្ត្រីមានផ្ទៃពោះ កុមារ
- ពង្រឹងសេវាថែទាំសុខភាព និងព្យាបាលជំងឺជួនដល់ប្រជាពលរដ្ឋឱ្យបានល្អប្រសើរឡើង
- ទប់ស្កាត់អំពើហិង្សាក្នុងគ្រួសារ
- ផ្សព្វផ្សាយពីច្បាប់ភូមិបាល និងច្បាប់ បទដ្ឋានគតិយុត្តនានា ជូនដល់ប្រជាពលរដ្ឋ។

៣.៥. សេចក្តីសន្និដ្ឋានរួមលើផែនការប្រើប្រាស់ជីអនាគត (២០១៧ ដល់២០៣២)

ផ្អែកលើលទ្ធផលនៃការសិក្សាស្រាវជ្រាវសម្រាប់ការរៀបចំផែនការប្រើប្រាស់ជីនៅក្នុងឃុំសេនាណាជឧត្តម ក្នុងឆ្នាំ២០១៧ នេះបានឱ្យដឹងថាឃុំសេនាណាជឧត្តម ជាឃុំមួយក្នុងចំណោមឃុំ ១១ របស់ស្រុក ព្រះស្តេច ខេត្តព្រៃវែង មានភូមិចំនួន ១៨ និងមានផ្ទៃដីសរុបចំនួន ៥ ៥១០ហិកតា។ ក្នុងឆ្នាំ២០១៧ ឃុំសេនាណាជឧត្តម មានប្រជាពលរដ្ឋរស់នៅ ១៣ ១៩៣ នាក់ ក្នុងនោះមានស្ត្រីចំនួន ៦ ៧៨៣នាក់ គិតជាគ្រួសារ មានចំនួន ៣ ០៨៦គ្រួសារ ហើយមានដង់ស៊ីតេប្រជាជនមធ្យម ២៣៩ នាក់/គ.ម^២។ ឃុំសេនាណាជឧត្តម មានសណ្តានភាពដីជាដីរាបស្មើ ហើយជាប្រភេទដីល្បាយខ្សាច់និងដីខ្មៅ ត្រូវបានប្រើប្រាស់ជាដីស្រែស្រាវ ដែលបានផ្តល់នូវមុខរបរសំខាន់ដល់ប្រជាពលរដ្ឋភាគច្រើនប្រមាណ ៦៤,៤៣% ចំណែកឯមុខរបរសំខាន់លើការផ្តល់សេវាមានប្រមាណ ៣៥,៥% ចិញ្ចឹមសត្វមានតិចតួចបំផុត ប្រមាណ ០,០៧% និងពុំមានសិប្បកម្មទេ។ ទន្ទឹមនេះ ឃុំសេនាណាជឧត្តមមាន ប្រឡាយមេមួយខ្សែនាំទឹកពីប្រភពទន្លេតូច ដើម្បីមកស្រោចស្រពដីស្រែពេលជួបគ្រោះរាំងស្ងួតនៅរដូវវស្សា។ បន្ថែមពីលើនេះឃុំសេនាណាជឧត្តមមានតែប្រព័ន្ធតមនាគមន៍ផ្លូវ គោកតែប៉ុណ្ណោះ ហើយបានដើរតួយ៉ាង សំខាន់ក្នុងការសម្រួលដល់ការដឹកជញ្ជូន និងការធ្វើដំណើររបស់ប្រជាពលរដ្ឋនៅក្នុងឃុំ ដែលក្នុងនោះមាន ផ្លូវដីសរ ឬផ្លូវលំ ដែលផ្តល់ឱកាសឱ្យឃុំនេះអាចទាញយកប្រយោជន៍ពីការអភិវឌ្ឍន៍តាមផ្លូវនេះទៅថ្ងៃអនាគតបាន។ ទន្ទឹមនេះឃុំសេនាណាជឧត្តម នៅមានផ្លូវផ្សេងទៀតគ្រប់គ្រាន់ អាចភ្ជាប់ទំនាក់ទំនងពីភូមិមួយទៅភូមិមួយក្នុងឃុំ និងអាចភ្ជាប់ទំនាក់ទំនងទៅ

ឃុំនិងស្រុកផ្សេង រួមទាំងទីរួមខេត្តព្រៃវែងបានដោយងាយស្រួល។ ចំពោះកំណើនប្រជាជនវិញបានរក ឃើញថាក្នុងរយៈពេល ១៥ ឆ្នាំទៅមុខរហូតដល់ឆ្នាំ ២០៣២ នឹងមានប្រជាជនកើនឡើងរហូតដល់ ១៥ ៩៣៨នាក់ ដែលនឹង ត្រូវយកចិត្ត ទុកដាក់គិតគូររកដំណោះស្រាយអំពីការប្រើប្រាស់ដី ដើម្បី ឆ្លើយតបបាន ទៅនឹងតម្រូវការរបស់ប្រជាជន ។ ទន្ទឹមនេះក៏បានរកឃើញអំពីបញ្ហាប្រឈមមួយចំនួន ទៅលើ សកម្មភាពនៃ ការអភិវឌ្ឍន៍ឃុំបច្ចុប្បន្នផងដែរ ដូចជាការធ្វើស្រែដែលមានសក្តានុពល ក្នុងការអភិវឌ្ឍន៍ឃុំមិនទាន់ទទួល បានផលស្រូវសមស្របអស់លទ្ធភាពនៅឡើយ ដោយសារដីស្រែទាំងនេះកាន់តែខ្សត់ជីជាតិ ខ្វះទឹកស្រោច ស្រពសម្រាប់ផ្គត់ផ្គង់ដល់ការធ្វើស្រែបង្កើនផ្លូវ ខ្វះចំណេះដឹងអំពីបច្ចេកទេសនៃការដាំដុះ ខ្វះចំណេះដឹងពី បច្ចេកទេស ការប្រើប្រាស់ជីគីមីនិងថ្នាំពុលកសិកម្ម ប្រព័ន្ធប្រឡាយ ដែលមានស្រាប់បាន រាក់ ខ្វះកម្លាំង ពលកម្មដោយសារចំណាកស្រុកច្រើនគឺបាត់កម្លាំងពលកម្មជិតពាក់កណ្តាលនៃកម្លាំងពលកម្ម ដែលមាននិង តម្លៃកសិផលមិនមានស្ថេរភាពដោយឈ្លួញជាអ្នកកំណត់តម្លៃ។ល។ ទន្ទឹមការរកឃើញបញ្ហាមួយចំនួន លើសកម្មភាពអភិវឌ្ឍន៍ឃុំក៏បានរកឃើញថាជាទូទៅការប្រើប្រាស់ដីនៅក្នុងឃុំសេនាណាជុត្តម បច្ចុប្បន្នបានចំ ទិសដៅ និងមានភាពសមស្របដូចជាការប្រើប្រាស់ដីសម្រាប់លំនៅឋាន កសិកម្ម ប្រព័ន្ធផ្លូវគមនាគមន៍ ប្រព័ន្ធធារាសាស្ត្រជាដើម ដែលទៅថ្ងៃអនាគត ក៏នៅតែរក្សាមុខងារប្រើប្រាស់ដីទាំងនោះឱ្យនៅដដែល ដោយគ្រាន់តែមានការកែប្រែតិចតួចទៅតាម តម្រូវការដីចាំបាច់ប្រមាណជា ២៣ ហិកតា ពីដីស្រែទៅ ជាដីលំនៅឋានសម្រាប់ការ ពង្រីកដីលំនៅឋានភូមិស្របទៅនឹងកំណើនប្រជាសាស្ត្រ និងភាពរីកចម្រើន នៅក្នុងឃុំប៉ុណ្ណោះ។ បន្ថែមពីលើនេះក៏បានរកឃើញវិធីដោះស្រាយបញ្ហាផ្សេងៗទៀតផងដែរ សម្រាប់ អនាគត ដូចជាត្រូវសាងសង់បន្ទប់រៀនបន្ថែមពង្រឹងការផ្តល់សេវាសុខាភិបាលឱ្យបាន ប្រសើរឡើង ជំរុញឱ្យប្រជាពលរដ្ឋហូបទឹកស្អាត និងប្រើប្រាស់បង្គន់អនាម័យ ជួសជុល ផ្លូវ ស្ពានប្រឡាយទឹក ដាំដើម ឈើនៅ តាមទិសាធារណៈជំរុញការចិញ្ចឹមត្រីតាមស្រែ។ល។ ជាពិសេសការដោះស្រាយដីសម្រាប់លំ- នៅឋានក្នុងភូមិ ដែលមិនតម្រូវឱ្យមានការពង្រីកបន្ថែមទៀតនោះទេគឺឱ្យប្រើប្រាស់ដីភូមិ ដែលមាន ស្រាប់ដែល បច្ចុប្បន្ននៅទូលាយអាចផ្គត់ផ្គង់ការសាងសង់លំនៅឋានបានជៀសវាងការពង្រីក ថែមនាំឱ្យ ប៉ះពាល់ដល់ដីស្រែ ចំណែកដីស្រែដែលមិនអាចអាចពង្រីកបាន ដើម្បីដោះស្រាយទៅនឹងកំណើនប្រជាជន ត្រូវពង្រឹងការធ្វើស្រែឱ្យបាន ៣ ដងក្នុងមួយឆ្នាំនិងធ្វើស្រែតាមបែបប្រពលវប្បកម្ម ដើម្បីបង្កើនទិន្នផល ស្រូវឱ្យបានខ្ពស់ អស់សក្តានុពលដែលមានសម្រាប់ផ្គត់ផ្គង់ការហូបចុក និងនាំស្រូវ ចេញបានចំនួន ៥៣ ២០២តោន/ឆ្នាំ ដើម្បីជួយផ្គត់ផ្គង់ដល់ជីវភាពរបស់ប្រជាពលរដ្ឋក្នុងឃុំឱ្យបានកាន់តែប្រសើរឡើង សមស្រប ទៅនឹងកំណើនប្រជាពលរដ្ឋព្រមទាំងជួយជំរុញកំណើនសេដ្ឋកិច្ចក្នុងឃុំ។ ការរកឃើញភាពសមស្រប និង ជម្រើសនៃការប្រើប្រាស់ដីនៅក្នុងឃុំសេនាណាជុត្តមនាពេលអនាគតនេះ បានមកពីការវាយតម្លៃដ៏ត្រឹមត្រូវ ដោយផ្អែកលើធនធាន រយៈកម្ពស់ដី ទីជំរាល ធនធានទឹកដី ការកាន់កាប់ដី និងសក្តានុពល នៃការប្រើប្រាស់ ដីនៅក្នុងឃុំនេះជាដើម ដើម្បីធានាថាការប្រើប្រាស់ដីនៅក្នុងឃុំសេនាណាជុត្តម ទៅអនាគតប្រកបដោយ ចីរភាព និងសមធម៌។

ដូច្នេះដើម្បីសម្រេចបាននូវផលិតភាពខ្ពស់នៃការប្រើប្រាស់ដីនៅក្នុងឃុំសេនាណាជឧត្តម ស្របតាមស្ថានភាពដីជាក់ស្តែង និងសក្តានុពលនៃធម្មជាតិ សម្រាប់ការគាំទ្រកិច្ចអភិវឌ្ឍសេដ្ឋកិច្ច សង្គម ប្រកបដោយ ចីរភាពនិងសមធម៌ រួមចំណែកកាត់បន្ថយភាពក្រីក្ររបស់ប្រជាពលរដ្ឋ ឆ្លើយតបទៅនឹងសេចក្តីត្រូវការរបស់ប្រជាពលរដ្ឋនាពេលអនាគត ដូចបានរកឃើញមានចែងលម្អិតនៅក្នុងរបាយការណ៍បច្ចេកទេស នេះ រដ្ឋបាលថ្នាក់ក្រោមជាតិពាក់ព័ន្ធ ជាពិសេសក្រុមប្រឹក្សាឃុំដែលជាតំណាងប្រជាពលរដ្ឋនៅក្នុងឃុំសេនាណាជឧត្តម ហើយមានបេសកកម្មបម្រើផលប្រយោជន៍ទូទៅ ក្នុងឃុំសេនាណាជឧត្តម ត្រូវខិតខំអនុវត្ត ផែនការប្រើប្រាស់ដីនៅក្នុងឃុំសេនាណាជឧត្តម ដែលបានអនុម័តដាក់ឱ្យប្រើប្រាស់ជាផ្លូវការរួចដោយ បញ្ចៀបទៅនឹងផែនការអភិវឌ្ឍឃុំ សង្កាត់ឱ្យបានប្រកបដោយប្រសិទ្ធភាពខ្ពស់បំផុត ដើម្បីធានាភាពជោគជ័យនៃផែនការនេះ។

លេខៈ១២៧/២០

បានឃើញ និងឯកភាព

គោរពជូនលោកអភិបាលនៃគណៈអភិបាលស្រុក និងជាប្រធានគណៈកម្មាធិការ
រៀបចំដែនដី និងនគរូបនីយកម្មស្រុកព្រះស្តេច មេត្តាពិនិត្យ និងសម្រេច ។
ធ្វើនៅឃុំសេនាណាជឧត្តម, ថ្ងៃអង្គារ២កើត ខែមិគសិរ ឆ្នាំឆោស័កព.ស.២៥៦៤

ត្រូវនឹងថ្ងៃទី...១៧.....ខែ...វិច្ឆិកា.....ឆ្នាំ ២០២០


មេឃុំ...


លេខៈ២៧៧/២០

បានឃើញ និងពិនិត្យត្រឹមត្រូវ

គោរពជូនឯកឧត្តមអភិបាលនៃគណៈអភិបាលខេត្ត និងជាប្រធានគណៈកម្មាធិការ
រៀបចំដែនដី និងនគរូបនីយកម្មខេត្តព្រៃវែង មេត្តាពិនិត្យ និងសម្រេចដ៏ខ្ពង់ខ្ពស់ ។
ធ្វើនៅស្រុកព្រះស្តេច, ថ្ងៃសុក្រ១២កើតខែមិគសិរ ឆ្នាំជូត ឆោស័កព.ស.២៥៦៤

ត្រូវនឹងថ្ងៃទី...១៧.....ខែ...វិច្ឆិកា.....ឆ្នាំ ២០២០

អភិបាលនៃគណៈអភិបាលស្រុក និងជា
ប្រធានគណៈកម្មាធិការរៀបចំដែនដី និងនគរូបនីយកម្មស្រុក...


លេខ ៥៩៦/២០២០ លបជ

បានឃើញ និងឯកភាពសម្រេចដាក់ឱ្យប្រើប្រាស់ជាផ្លូវការ
ធ្វើនៅខេត្តព្រៃវែង, ថ្ងៃច័ន្ទ ៧ កើត ខែមិគសិរ ឆ្នាំឆ្លូវ ទោស័ក ព.ស.២៥៦៤

ត្រូវនឹងថ្ងៃទី០៧ ខែឧសភា ២០២០

អភិបាលខេត្ត: អភិបាលខេត្ត និងជា

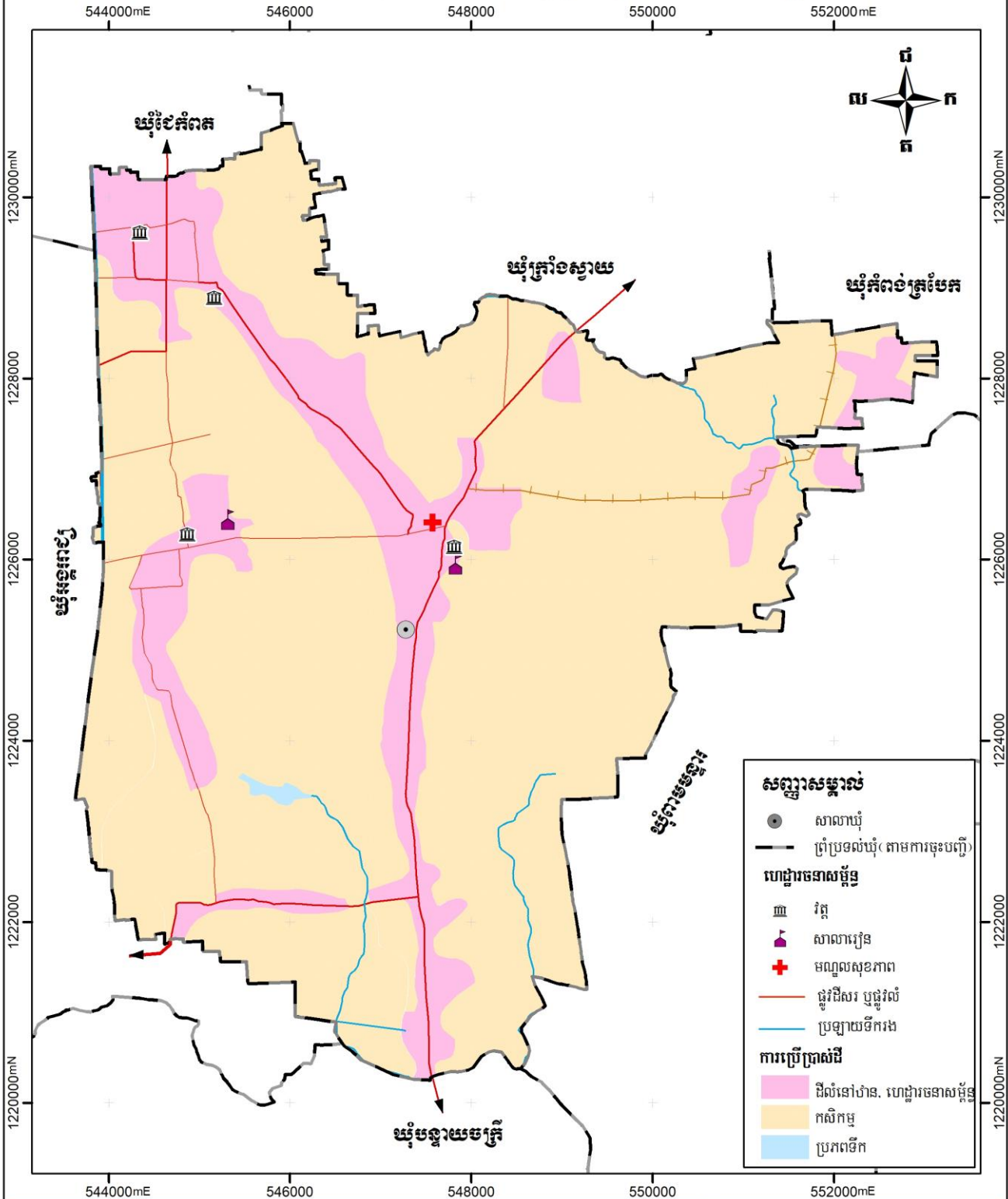
ប្រធានគណៈកម្មាធិការប្រែប្រួលចំណែក និងទស្សនវិស័យកម្ពុជាខេត្តព្រៃវែង



ជា សុំបេតិ

ឯកសារឧបសម្ព័ន្ធ

ផែនទីប្រើប្រាស់ដីសាមញ្ញ ឃុំសេនាភ័យឧត្តម



សញ្ញាសម្គាល់

- សាលារៀន
- ប្រព័ន្ធប្រទល់ឃុំ (តាមការចុះបញ្ជី)

ហេដ្ឋារចនាសម្ព័ន្ធ

- ⌘ វិថី
- ⌘ សាលារៀន
- ⊕ មណ្ឌលសុខភាព
- ផ្លូវដីសរ ឬផ្លូវស្រូវ
- ប្រឡាយទឹករង

ការប្រើប្រាស់ដី

- ដីសំនោប៉ាស, ហេដ្ឋារចនាសម្ព័ន្ធ
- កសិកម្ម
- ប្រភពទឹក

ប្រព័ន្ធកូអរដោនេ: ប្រភពទិន្នន័យ:

ចំណោលផែនទី: UTM
តំបន់ទី: 48N
ទិន្នន័យយោង: WGS 1984
អំបូរស្ថិតិ: WGS 1984

— ទិន្នន័យទីតាំង និងប្រព័ន្ធប្រទល់ប្រភពព័ត៌មានក្នុងកម្មវិធីស្រាវជ្រាវ
នៃក្រសួងរៀបចំដែនដី នគរូបនីយកម្ម និងសំណង់ (២០១៩)

— ទិន្នន័យសំខាន់ៗផ្សេងទៀត ប្រភពពីមន្ទីរស្ថាប័នពាក់ព័ន្ធជាច្រើន។

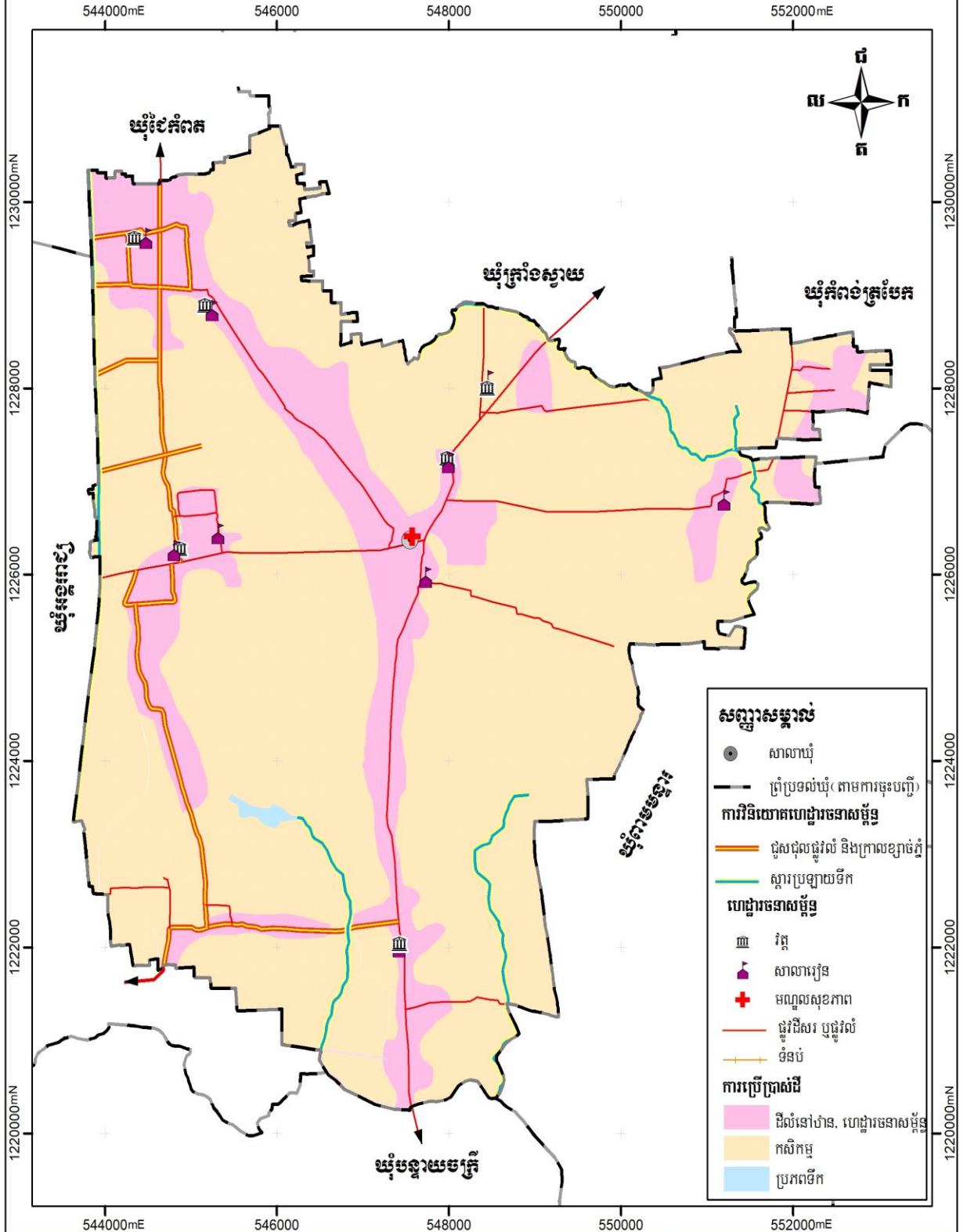
មត្តាភ័យ:

- ព័ត៌មានដែលបង្ហាញនៅលើផែនទីនេះ គឺផ្អែកលើទិន្នន័យដែលបានបង្កើតឡើងនៅថ្នាក់ជាតិ និងត្រូវបានកែសម្រួលដោយបានចូលរួមពីសហគមន៍មូលដ្ឋាន
- ប្រព័ន្ធប្រទល់ប្រទល់ទាំងនោះ មិនអាចចាត់ទុកជាផ្លូវការ និងខ្វះខាតព្រំដែនផែនទីនេះ ពុំមានការធានាអំពីភាពត្រឹមត្រូវឡើយ
- ផែនទីនេះត្រូវបានចោះពុម្ពនៅ ខែ..... ឆ្នាំ ២០.....

គាំទ្រដោយ:  

អនុវត្តដោយ:  

ផែនទីគម្រោងវិនិយោគ ឃុំសេនាព័ន្ធក្នុង



សញ្ញាសម្គាល់

- សាលាឃុំ
- ព្រំប្រទល់ឃុំ (តាមការចុះបញ្ជី)
- ការវិនិយោគហេដ្ឋារចនាសម្ព័ន្ធ**
- ជួសជុលផ្លូវលំ និងក្រាសខ្សាច់ភ្នំ
- ស្ពានប្រឡាយទឹក
- ហេដ្ឋារចនាសម្ព័ន្ធ**
- វត្ត
- សាលារៀន
- មណ្ឌលសុខភាព
- ផ្លូវដីសរ ឬផ្លូវលំ
- ទំនប់
- ការប្រើប្រាស់ដី**
- ដីលំនៅឋាន, ហេដ្ឋារចនាសម្ព័ន្ធ
- កសិកម្ម
- ប្រភពទឹក


<p>ប្រព័ន្ធកូអរដោនេ: ចំណោមផែនទី: UTM តំបន់ទី: 48N ទិន្នន័យយោង: WGS 1984 មេលីបស្ករ័ក: WGS 1984</p>	<p>ប្រភពទិន្នន័យ:</p> <ul style="list-style-type: none"> - ទិន្នន័យទីតាំង និងព្រំប្រទល់រដ្ឋបាល ប្រភពព័ន្ធយកដោះភូមិសាស្ត្រ នៃក្រសួងរៀបចំដែនដី នគរូបនីយកម្ម និងសំណង់ (២០១៩) - ទិន្នន័យសំខាន់ៗផ្សេងទៀត ប្រភពពីមន្ទីរស្ថាប័នពាក់ព័ន្ធជុំវិញខ្លួន។ 	<p>បញ្ជាក់:</p> <ul style="list-style-type: none"> • ព័ត៌មានដែលបង្ហាញនៅលើផែនទីនេះ គឺផ្អែកលើទិន្នន័យដែលបានបង្កើតឡើងនៅថ្នាក់ជាតិ និងត្រូវបានកែសម្រួលដោយបានចូលរួមពីសហគមន៍មូលដ្ឋាន • ព្រំប្រទល់រដ្ឋបាលទាំងនោះ មិនអាចទាត់ទុកជាផ្លូវការ និងផ្សេងទៀតដែលនឹងផែនទីនេះ ពុំមានតម្លៃជាផ្លូវការអន្តរជាតិឡើយ • ផែនទីនេះត្រូវបានចេញផ្សាយនៅ ខែ.....ឆ្នាំ ២០.....
--	--	---




ឯកសារខ្លបសម្ព័ន្ធ



ក្រុមការងារចាប់ផ្តើមការងារដោយជួបពិភាក្សាជាមួយអ្នកសម្របសម្រួលគម្រោងថ្នាក់ស្រុក
ថ្ងៃទី០១ ខែមករា ឆ្នាំ២០១៨



សកម្មភាពក្រុមការងារចូលរួមប្រជុំទទួលការណែនាំពីនីតិវិធីរៀបចំផែនការប្រើប្រាស់ដីថ្នាក់ឃុំ
ពីប្រធានគ្រប់គ្រងគម្រោងរបស់ក្រុមហ៊ុន
ថ្ងៃទី០៦ ខែមីនា ឆ្នាំ២០១៨



កិច្ចប្រជុំកែសម្រួលរបាយការណ៍ផែនការប្រើប្រាស់ដី
ថ្ងៃទី១០ ខែមេសា ឆ្នាំ២០១៨




កិច្ចប្រជុំពិភាក្សាអំពីផែនទីប្រើប្រាស់ដីបច្ចុប្បន្នឃុំសេនាណាជឧត្តម
ថ្ងៃទី០៧ ខែអុសភា ឆ្នាំ២០១៨



សកម្មភាពក្រុមការងារចុះទីវាលស្រង់ទិន្នន័យបំពេញបន្ថែមលើ
ផែនទីប្រើប្រាស់ដីបច្ចុប្បន្នដែលមានស្រាប់ឃុំសេនាណធិឧត្តម
ថ្ងៃទី០៧ ខែអុសភា ឆ្នាំ២០១៨



សកម្មភាពក្រុមការងារចុះប្រមូលទិន្នន័យអាជ្ញាធរដែនដី និងមន្ត្រីជំនាញថ្នាក់ស្រុក ខេត្ត
ថ្ងៃទី១៥ ខែអុសភា ឆ្នាំ២០១៨



សកម្មភាពក្រុមការងាររៀបចំផែនទី និងចងក្រងទិន្នន័យ
ថ្ងៃទី២៥ ខែអុសភា ឆ្នាំ២០១៨



អាជ្ញាធរមូលដ្ឋានបំពេញបញ្ជីសំនួរ និងទិន្នន័យរបាយការណ៍
ថ្ងៃទី១៨ ខែមីនា ឆ្នាំ២០១៩



កិច្ចប្រជុំពិភាក្សាជាមួយអាជ្ញាធរដែនដី និងអ្នកពាក់ព័ន្ធដើម្បីកែសម្រួល
បំពេញបន្ថែមផែនទីប្រើប្រាស់ដីបច្ចុប្បន្ននៅក្នុងឃុំសេនាណាជុត្តម
ថ្ងៃទី១៧ ខែអុសភា ឆ្នាំ២០១៨



សកម្មភាពចូលរួមត្រួតពិនិត្យ ណែនាំ
ការអនុវត្តគម្រោងរបស់អង្គភាពអនុវត្តគម្រោងថ្នាក់ជាតិ (NIO)
ថ្ងៃទី១៨ ខែមីនា ឆ្នាំ២០២០



កិច្ចប្រជុំថ្នាក់ឃុំ
ដើម្បីពិនិត្យ សម្រេចនិងឯកភាពគ្នាទៅលើសេចក្តីព្រាងផែនការប្រើប្រាស់ដីនៅក្នុងឃុំសេនាណជឧត្តម
ថ្ងៃទី០៨ ខែមិថុនា ឆ្នាំ២០២០



កិច្ចប្រជុំគណៈកម្មាធិការរៀបចំដែនដី និងនគរូបនីយកម្មស្រុកព្រះស្តេច ដើម្បីពិនិត្យ
និងឯកភាពទៅលើសេចក្តីព្រាងផែនការប្រើប្រាស់ដីនៅក្នុងឃុំសេនាណជឧត្តម
ថ្ងៃទី០៧ ខែកញ្ញា ឆ្នាំ២០២០



កិច្ចប្រជុំគណៈកម្មាធិការរៀបចំផែនដី និងនគរូបនីយកម្មស្រុកព្រះស្តេច ដើម្បីពិនិត្យ និងឯកភាពទៅលើសេចក្តីព្រាងផែនការប្រើប្រាស់ដីនៅក្នុងឃុំសេនាណាជឧត្តម ថ្ងៃទី២៤ ខែវិច្ឆិកា ឆ្នាំ២០២០



សកម្មភាពផ្សព្វផ្សាយជាសាធារណៈសេចក្តីព្រាងផែនការប្រើប្រាស់ដីនៅឃុំសេនាណាជឧត្តម ថ្ងៃទី២១ ខែកញ្ញា ដល់ ថ្ងៃទី០៤ ខែវិច្ឆិកា ឆ្នាំ២០២០

ឯកសារយោង

ឯកសារយោង

១. ឯកសារព័ត៌មានស្ថានភាពឃុំសេនាណជឧត្តមស្តីពីសេដ្ឋកិច្ច សង្គមកិច្ច ឆ្នាំ ២០១៤ របស់មន្ទីរផែនការ ខេត្ត
២. ឯកសារព័ត៌មានស្ថានភាពឃុំសេនាណជឧត្តមស្តីពីសេដ្ឋកិច្ច សង្គមកិច្ច ឆ្នាំ ២០១៤ របស់មន្ទីរផែនការ ខេត្ត
៣. ឯកសារព័ត៌មានស្ថានភាពឃុំសេនាណជឧត្តមស្តីពីសេដ្ឋកិច្ច សង្គមកិច្ច ឆ្នាំ ២០១៥ របស់មន្ទីរផែនការ ខេត្ត
៤. ឯកសារព័ត៌មានស្ថានភាពឃុំសេនាណជឧត្តមស្តីពីសេដ្ឋកិច្ច សង្គមកិច្ច ឆ្នាំ ២០១៦របស់មន្ទីរផែនការ ខេត្ត
៦. ឯកសារព័ត៌មានស្ថានភាពឃុំសេនាណជឧត្តមស្តីពីសេដ្ឋកិច្ច សង្គមកិច្ច ឆ្នាំ ២០១៧ របស់មន្ទីរផែនការ ខេត្ត
៧. ផែនការអភិវឌ្ឍឃុំរយៈពេលប្រាំឆ្នាំ (២០១៨_២០២២) របស់ឃុំសេនាណជឧត្តម ស្រុកព្រះស្តេច ខេត្តព្រៃវែង
៨. កម្មវិធីវិនិយោគឃុំសេនាណជឧត្តម ឆ្នាំ២០១៧ របស់ឃុំសេនាណជឧត្តមស្រុកព្រះស្តេច ខេត្តព្រៃវែង
៩. ផែនការយុទ្ធសាស្ត្រវិស័យអប់រំឆ្នាំ ២០១៩-២០២៣
១០. ផែនការយុទ្ធសាស្ត្រអភិវឌ្ឍន៍វិស័យកសិកម្មខេត្តព្រៃវែង ២០១៦-២០២០ របស់មន្ទីរកសិកម្ម រុក្ខាប្រមាញ់ និងនេសាទ ខេត្តព្រៃវែង
១១. របាយការណ៍សន្និបាតបូកសរុបការងារ យុវជន និងកីឡា ឆ្នាំសិក្សា២០១៥-២០១៦ និងទិសដៅឆ្នាំសិក្សា ២០១៦-២០១៧ របស់មន្ទីរអប់រំ យុវជន និងកីឡា ខេត្តព្រៃវែង
១១. របាយការណ៍បូកសរុបការងារប្រចាំឆ្នាំ និងទិសដៅបន្ត២០១៤-២០១៧ របស់មន្ទីរឧស្សាហកម្ម និងសិប្បកម្មខេត្តព្រៃវែង
១២. របាយការណ៍ស្តីពីការវិភាគប្រព័ន្ធក្សេត្រ_បរិស្ថាន ឃុំសេនាណជឧត្តម ស្រុកព្រះស្តេច ខេត្តព្រៃវែង ឆ្នាំ ២០១៧

១៣. <https://www.cpp.org.kh>

១៤ <http://moh.gov.kh/>