



ព្រះរាជាណាចក្រកម្ពុជា
ជាតិ សាសនា ព្រះមហាក្សត្រ

១៧៧ * ៧០៧


ក្រសួងព្រៃធន និង សេដ្ឋកិច្ច និង សេដ្ឋកិច្ច និង សេដ្ឋកិច្ច

ផែនការសេវាសេដ្ឋកិច្ច និង ផែនការតាមដានសេដ្ឋកិច្ចសេដ្ឋកិច្ច ឆ្នាំ ២០២៤
សម្រាប់ការិយាល័យសេដ្ឋកិច្ច ២០២៣


ដំណើរការសេវា	អនុដំណើរការ	ប្រភេទសេវា	កម្រិតសេវា	ត្រីមាស	
				ត្រីមាសទី ១	ត្រីមាសទី ២
អនុសាសន៍សេវាសេដ្ឋកិច្ច សិក្សាអំពីស្ថានភាព តម្រូវការ ការផ្គត់ផ្គង់លើទៅទាំង រៀបចំមូលនិធិ និង កំណត់ទិសដៅ។			១ សប្តាហ៍	៤	
នាយកដ្ឋានបច្ចេកទេស ផែនការ និង ទំនាក់ទំនងសហប្រតិបត្តិការ ការងារលើទៅទាំង សិក្សាអំពីស្ថានភាព ចងក្រង និង ធ្វើបច្ចុប្បន្នភាពតម្រូវការលើទៅទាំង ផ្សេងៗ ដល់ប្រជាពលរដ្ឋ ដើម្បីទទួលបានលើទៅទាំងសមរម្យ។					
ការិយាល័យ ទំនាក់ទំនងសាធារណៈ និង កិច្ចការទូទៅ	សវនកម្មលើការ ៖ - ចងក្រងទិន្នន័យ និង ព័ត៌មានស្តីពីលើទៅទាំងប្រជាពលរដ្ឋក្រីក្រ សំណង់បណ្តោះអាសន្ននៅតាមរាជធានី ទីក្រុង ទីប្រជុំជន និង ដំណោះស្រាយ - ផ្សព្វផ្សាយដល់ប្រជាពលរដ្ឋ ដើម្បីទទួលបានលើទៅទាំងសមរម្យ តាមរយៈហិរញ្ញប្បទានក្នុងការសាងសង់ ជួសជុល លើទៅទាំង - រៀបចំការបណ្តុះបណ្តាល សិក្ខាសាលា និង វេទិកាពាក់ព័ន្ធការងារ លើទៅទាំង។				- ធានាអះអាង - អនុលោមភាព





<p>ការិយាល័យផែនការ</p>	<p>សវនកម្មលើការ ៖</p> <ul style="list-style-type: none"> - ប្រមូលទិន្នន័យប្រជាសាស្ត្រ សេដ្ឋកិច្ចសង្គម ទាក់ទងនឹងការងារលំនៅឋាន និងទីផ្សារលំនៅឋាន - រៀបចំផែនការអភិវឌ្ឍសហគមន៍ និងផែនការសាងសង់លំនៅឋានមានតម្លៃទាប។ 	<ul style="list-style-type: none"> - ធានាអះអាង - អនុលោមភាព
<p>ការិយាល័យបទប្បញ្ញត្តិ</p>	<p>សវនកម្មលើ ការរៀបចំបទដ្ឋានគតិយុត្ត សម្រាប់ការវិនិយោគលំនៅឋាន ប្រជាពលរដ្ឋមានប្រាក់ ចំណូលមធ្យម ចំណូលទាប និង ធានាសិទ្ធិទទួលបាន លំនៅឋានសមរម្យដល់ប្រជាពលរដ្ឋ ។</p>	<ul style="list-style-type: none"> - ធានាអះអាង - អនុលោមភាព
<p>ការិយាល័យ</p> <p>សហប្រតិបត្តិការជាតិ និងអន្តរជាតិ</p>	<p>សវនកម្មលើ ការពង្រឹងទំនាក់ទំនងភ្នាក់ងារអភិវឌ្ឍន៍ជាតិ អន្តរជាតិ សង្គមស៊ីវិល និងវិស័យឯកជន ក្នុងការរៀបចំគម្រោងអភិវឌ្ឍន៍ សហគមន៍សម្រាប់ សាងសង់ ជួសជុល កែលម្អ និងថែទាំលំនៅឋានមានតម្លៃទាប។</p>	<ul style="list-style-type: none"> - ធានាអះអាង - អនុលោមភាព
<p>នាយកដ្ឋានបច្ចេកទេស និងអភិវឌ្ឍ លំនៅឋាន</p> <p>ស្រាវជ្រាវ ចងក្រងឯកសារពាក់ព័ន្ធសម្រាប់ បរិក្ខារសំណង់ ប្រព័ន្ធ ហេដ្ឋារចនាសម្ព័ន្ធក្នុងគម្រោងអភិវឌ្ឍន៍ និងតំរូវបច្ចេកទេសសាងសង់ លំនៅឋានមានតម្លៃទាប ។</p>	<p>សវនកម្មលើការ ៖</p> <ul style="list-style-type: none"> - ប្រមូល រៀបចំ ចងក្រងទិន្នន័យបច្ចេកទេសជា Data Base - ផ្សព្វផ្សាយបច្ចេកវិទ្យាថ្មីៗ និងសម្ភារសំណង់សម្រាប់លំនៅឋានមានតម្លៃទាប បោះពុម្ពផ្សព្វផ្សាយ ។ 	<ul style="list-style-type: none"> - ធានាអះអាង - អនុលោមភាព
<p>ការិយាល័យ</p> <p>គ្រប់គ្រងឯកសារ និងរៀបចំផែនការ</p>	<p>សវនកម្មលើការ ៖</p> <ul style="list-style-type: none"> - សិក្សា បច្ចុប្បន្នភាព តម្រូវការ និងការដាក់ដឹងលំនៅឋាន និងរៀបចំទីតាំងដី លំនៅឋានថ្មីសម្រាប់អភិវឌ្ឍន៍សហគមន៍ - ដោះស្រាយសំណង់បណ្តោះអាសន្នលើដីរដ្ឋ ដែលកាន់កាប់ខុសច្បាប់តាម រាជធានី ទីក្រុង និងទីប្រជុំជន ។ 	<ul style="list-style-type: none"> - ធានាអះអាង - អនុលោមភាព
<p>ការិយាល័យ</p> <p>សិក្សាគម្រោងអភិវឌ្ឍន៍ លំនៅឋាន</p>	<p>សវនកម្មលើការ ៖</p> <ul style="list-style-type: none"> - សិក្សា បច្ចុប្បន្នភាព តម្រូវការ និងការដាក់ដឹងលំនៅឋាន និងរៀបចំទីតាំងដី លំនៅឋានថ្មីសម្រាប់អភិវឌ្ឍន៍សហគមន៍ - ដោះស្រាយសំណង់បណ្តោះអាសន្នលើដីរដ្ឋ ដែលកាន់កាប់ខុសច្បាប់តាម រាជធានី ទីក្រុង និងទីប្រជុំជន ។ 	<ul style="list-style-type: none"> - ធានាអះអាង - អនុលោមភាព




<p style="text-align: center;">ការិយាល័យ</p> <p style="text-align: center;">កែលម្អហេដ្ឋារចនាសម្ព័ន្ធ និងលំនៅឋាន</p>	<p>សវនកម្មលើការ ត្រួតពិនិត្យ តាមដាន និងវាយតម្លៃលើគម្រោង កែលម្អហេដ្ឋារចនាសម្ព័ន្ធ និងលំនៅឋាន ។</p>	<ul style="list-style-type: none"> - ធានាអះអាង - អនុលោមភាព
<p style="text-align: center;">ការិយាល័យសិក្សា</p> <p style="text-align: center;">ស្រាវជ្រាវ និងបណ្តុះបណ្តាលបទដ្ឋានបច្ចេកទេសលំនៅឋាន</p>	<p>សវនកម្មលើការ ÷</p> <ul style="list-style-type: none"> - រៀបចំបង្កើតក្រុងបទដ្ឋានបច្ចេកទេសសាងសង់លំនៅឋានមានតម្លៃទាប - ផ្សព្វផ្សាយបច្ចេកទេស និងបទដ្ឋានបច្ចេកទេសសំណង់តម្លៃមធ្យម និងតម្លៃទាបក្នុងការសាងសង់លំនៅឋានសម្រាប់ប្រជាពលរដ្ឋមាន ប្រាក់ចំណូលមធ្យម ចំណូលទាប និងក្រុមជនងាយរងគ្រោះ ។ 	<ul style="list-style-type: none"> - ធានាអះអាង - អនុលោមភាព
<p style="text-align: center;">នាយកដ្ឋានមូលនិធិ និងសណ្ឋានលំនៅឋាន</p> <p>សិក្សាបទដ្ឋានហិរញ្ញវត្ថុ ទីផ្សារសេវាហិរញ្ញវត្ថុ និងមូលនិធិលំនៅឋាន គ្រប់គ្រងអចលនទ្រព្យរវាងរដ្ឋ វិស័យឯកជន និងសប្បុរសជន ធ្វើបញ្ជីសារពើភស្តុ និងរបាយការណ៍ហិរញ្ញវត្ថុរបស់អគ្គនាយកដ្ឋាន ។</p>	<p>សវនកម្មលើការ សិក្សាបទដ្ឋានហិរញ្ញវត្ថុ ទីផ្សារសេវាហិរញ្ញវត្ថុ មូលនិធិលំនៅឋាន និងគៀងគុណហិរញ្ញប្បទានអន្តរជាតិ ផ្ទៃក្នុងអភិវឌ្ឍន៍ សង្គមស៊ីវិល វិស័យឯកជន និងសប្បុរសជនសម្រាប់លំនៅឋាន និងទីតាំងលំនៅឋានថ្មី។</p>	<ul style="list-style-type: none"> - ធានាអះអាង - អនុលោមភាព
<p style="text-align: center;">ការិយាល័យ</p> <p style="text-align: center;">ស្រាវជ្រាវទីផ្សារសេវាហិរញ្ញវត្ថុ</p>	<p>សវនកម្មលើការ បង្កើត អនុវត្ត គ្រប់គ្រងមូលនិធិ និងសណ្ឋានលំនៅឋាន និងប្រាក់កម្ចីសម្រាប់កែលម្អទិញ ឬជួលលំនៅឋាន ។</p>	<ul style="list-style-type: none"> - ធានាអះអាង - អនុលោមភាព
<p style="text-align: center;">ការិយាល័យ</p> <p style="text-align: center;">កំណត់លក្ខណវិនិច្ឆ័យគ្រប់គ្រងលំនៅឋាន</p>	<p>សវនកម្មលើការ ÷</p> <ul style="list-style-type: none"> - កំណត់ប្រាក់ ចំណូលមធ្យម ចំណូលទាប និងក្រុមជនងាយរងគ្រោះ - សិក្សា ប៉ាន់តម្លៃរវាងប្រាក់ចំណូល និងតម្លៃលក់ ឬជួលលំនៅឋាន - គ្រប់គ្រងអចលនទ្រព្យរវាងរដ្ឋ វិស័យឯកជន និងសប្បុរសជន។ 	<ul style="list-style-type: none"> - ធានាអះអាង - អនុលោមភាព




<p align="center">ការិយាល័យផែនការថវិកា</p>	<p>សវនកម្មលើការ ៖</p> <ul style="list-style-type: none"> - លើកតម្រោង អនុវត្ត គ្រប់គ្រងថវិកាប្រចាំឆ្នាំរបស់នាយកដ្ឋាន និងអគ្គនាយកដ្ឋាន - ធ្វើបញ្ជីសារពើភណ្ឌ និងរបាយការណ៍ហិរញ្ញវត្ថុប្រចាំខែ ត្រីមាស និងឆ្នាំ ដែលជាប្រភពហិរញ្ញប្បទានលំនៅទៅរករបស់អគ្គនាយកដ្ឋាន។ 	<ul style="list-style-type: none"> - ធានាអះអាង - អនុលោមភាព 	
<p align="center">នាយកដ្ឋានសម្បទានដីសង្គមកិច្ច</p> <p>រៀបចំកម្មវិធីសម្បទានដីសង្គមកិច្ចថ្នាក់ជាតិ ត្រួតពិនិត្យ តាមដាន ការផ្តល់សម្បទានដី សង្គមកិច្ច និងការប្រើប្រាស់ដី។</p>	<p>សវនកម្មលើការ ប្រមូល ចងក្រងទិន្នន័យដី ផែនការបែងចែក និងប្រើប្រាស់ដី សម្រាប់គោលដៅសម្បទានដីសង្គមកិច្ច ។</p>	<ul style="list-style-type: none"> - ធានាអះអាង - អនុលោមភាព 	
<p align="center">ការិយាល័យ</p> <p align="center">គំរូបច្ចេកទេសសម្បទានដីសង្គមកិច្ច</p>	<p>សវនកម្មលើការ ពង្រឹង បណ្តុះបណ្តាល និងគំរូបច្ចេកទេសដល់ ក្រុមការងារ ថ្នាក់ក្រោមជាតិ ។</p>	<ul style="list-style-type: none"> - ធានាអះអាង - អនុលោមភាព 	
<p align="center">ការិយាល័យ</p> <p align="center">មុខសញ្ញាអ្នកទទួលដី សម្បទានសង្គមកិច្ច</p>	<p>សវនកម្មលើការ ត្រួតពិនិត្យ វាយតម្លៃ ការតាំងលំនៅឋាន ការអភិវឌ្ឍន៍ហេដ្ឋារចនាសម្ព័ន្ធ និងការអភិវឌ្ឍន៍ផ្សេងទៀតតាមទីតាំងអនុវត្តតម្រោងសម្បទានដីសង្គមកិច្ច។</p>	<ul style="list-style-type: none"> - ធានាអះអាង - អនុលោមភាព 	
<p align="center">ការិយាល័យ</p> <p align="center">ផែនការ និងគំរូអភិវឌ្ឍន៍កម្មវិធីសម្បទានដីសង្គមកិច្ច</p>	<p>សវនកម្មលើការ ៖</p> <ul style="list-style-type: none"> - ចុះពិនិត្យ តាមដាននិងវាយតម្លៃការអនុវត្តតម្រោងសម្បទានដីសង្គមកិច្ច - គ្រប់គ្រងបញ្ជីសារពើភណ្ឌរបស់នាយកដ្ឋាន។ 	<ul style="list-style-type: none"> - ធានាអះអាង - អនុលោមភាព 	
<p align="center">ការិយាល័យ</p> <p align="center">កិច្ចការទូទៅ និងត្រួតពិនិត្យកិច្ចការសម្បទានដីសង្គមកិច្ច</p>			

<p>មជ្ឈមណ្ឌលបណ្តុះបណ្តាលវិជ្ជាជីវៈ</p> <p>ផ្សព្វផ្សាយ អប់រំ ណែនាំ ធ្វើវិទ្យុការ ទំងន់សុក្រ គ្យការ នយោបាយ ច្បាប់ បទប្បញ្ញត្តិ និងបច្ចេកទេសពាក់ព័ន្ធ និងការងាររៀបចំផែនការ នគរបនីយកម្ម សំណង់សុរិយោដី និងភូមិសាស្ត្រ។</p>		<p>១សប្តាហ៍</p> <p>ត្រីមាសទី ៤</p>	
<p>ការិយាល័យ</p> <p>បណ្តុះបណ្តាលវិជ្ជាជីវៈ</p>	<p>សវនកម្មលើការ ៖</p> <ul style="list-style-type: none"> - ធ្វើវិទ្យុការ និងសុក្រការមន្ត្រីរាជការរបស់ក្រសួង - រៀបចំគម្រោងកម្មវិធី សិក្សាស្រាវជ្រាវចុងក្រុងកសាវ និងបើកវគ្គបណ្តុះបណ្តាល - ធ្វើការងាររដ្ឋបាល និងកិច្ចការទូទៅ ។ 	<ul style="list-style-type: none"> - ធានាអះអាង - អនុលោមភាព 	
<p>ការិយាល័យ</p> <p>ផ្សព្វផ្សាយអប់រំ</p>	<p>សវនកម្មលើការ ៖</p> <ul style="list-style-type: none"> - រៀបចំគម្រោង កម្មវិធី ខ្លឹមសារផ្សព្វផ្សាយ អប់រំ - រៀបចំបោះពុម្ព និងគ្រប់គ្រងសៀវភៅកសាវ ។ 	<ul style="list-style-type: none"> - ធានាអះអាង - អនុលោមភាព 	
<p>អនុនាយកដ្ឋានទូរទស្សន៍និងទស្សនាវិទ្យុ</p> <p>វាស់វែងនិងគ្រប់គ្រងផែនការសុរិយោដី ចេញបណ្ណ សម្គាល់កម្មសិទ្ធិដីធ្លី កសាង បោះពុម្ព និងផលិតផែនការ ។</p>		<p>១សប្តាហ៍</p>	<p>ត្រីមាសទី ៤</p>
<p>នាយដ្ឋានគ្រប់គ្រងដីធ្លី</p> <p>ចងក្រងច្បាប់និងលិខិតបទដ្ឋាន ពាក់ព័ន្ធនិងដីធ្លី ចាត់ថ្នាក់ដី និង វាយតម្លៃដី ។</p>			
<p>ការិយាល័យ</p> <p>សហប្រតិបត្តិការ</p>	<p>សវនកម្មលើការ លើកគម្រោងនិងចាត់តាំងសកម្មភាពអនុវត្តកិច្ចសហប្រតិបត្តិការ</p>	<ul style="list-style-type: none"> - ធានាអះអាង - អនុលោមភាព 	
<p>ការិយាល័យនីតិកម្ម</p>	<p>សវនកម្មលើការ ស្រាវជ្រាវច្បាប់ និងចងក្រងលិខិតបទដ្ឋានគតិយុត្ត ដែលទាក់ទងការងារសុរិយោដី ។</p>	<ul style="list-style-type: none"> - ធានាអះអាង - អនុលោមភាព 	
<p>ការិយាល័យ</p> <p>ផែនការនិងកិច្ចការទូទៅ</p>	<p>សវនកម្មលើការ ៖</p> <ul style="list-style-type: none"> - គ្រប់គ្រងរដ្ឋបាល - កសាងផែនការ និងប្រកសុរយបាយការណ៍ ។ 	<ul style="list-style-type: none"> - ធានាអះអាង - អនុលោមភាព 	


<p>ការិយាល័យវាយតម្លៃដី</p>	<p>សវនកម្មលើការ ៖</p> <ul style="list-style-type: none"> - កំណត់ចំណាត់ថ្នាក់ដី - ប្រមូលទិន្នន័យតម្លៃដី - សិក្សាអំពីអត្រាកម្ចី ។ 	<ul style="list-style-type: none"> - ធានាអះអាង - អនុលោមភាព 	
<p>នាយកដ្ឋានព័ត៌មានវិទ្យាស៊ីវិល</p> <p>សិក្សាស្រាវជ្រាវ បណ្តុះបណ្តាលបច្ចេកវិទ្យាព័ត៌មានវិទ្យា ប្រព័ន្ធកូម៉ូស្ត្រូ ទិន្នន័យកិច្ចការស៊ីវិល ។</p>			
<p>ការិយាល័យ</p> <p>តម្លៃប្រព័ន្ធបច្ចេកវិទ្យាព័ត៌មាន</p>	<p>សវនកម្មលើការ ៖</p> <ul style="list-style-type: none"> - ដំឡើង និងថែទាំកុំព្យូទ័រ - ផ្តល់ការគាំទ្រប្រព័ន្ធព័ត៌មានវិទ្យាដល់ មន្ទីររៀបចំដែនដី នគរូបនីយកម្ម សំណង់ និងស៊ីវិលយោជន៍រាជធានីខេត្ត - ផ្គត់ផ្គង់ផ្នែករឹង (Hardware) ផ្នែកទន់ (Software) នៃប្រព័ន្ធកុំព្យូទ័រ ដំឡើងបណ្តាញប្រព័ន្ធបច្ចេកវិទ្យាព័ត៌មាន និងសារគមនាគមន៍ ។ 	<ul style="list-style-type: none"> - ធានាអះអាង - អនុលោមភាព 	
<p>ការិយាល័យ</p> <p>បណ្តុះបណ្តាលនិងគ្រប់គ្រងហានិភ័យ</p>	<p>សវនកម្មលើការ ថែទាំ និងត្រួតពិនិត្យទិន្នន័យចុះបញ្ជីដី និងការបណ្តុះបណ្តាល កម្មវិធីការចុះបញ្ជីដី ។</p>	<ul style="list-style-type: none"> - ធានាអះអាង - អនុលោមភាព 	
<p>ការិយាល័យ</p> <p>អភិវឌ្ឍប្រព័ន្ធចុះបញ្ជីដី</p>	<p>សវនកម្មលើការ ៖</p> <ul style="list-style-type: none"> - គ្រប់គ្រងការងារ បច្ចេកវិទ្យាព័ត៌មានស៊ីវិល ប្រព័ន្ធព័ត៌មានដី និងថែរក្សាទិន្នន័យ - បង្កើតទិន្នន័យចុះបញ្ជីដីឌីជីថលថ្នាក់ជាតិ ប្រព័ន្ធព័ត៌មានដី និងផែនទីស៊ីវិល ។ 	<ul style="list-style-type: none"> - ធានាអះអាង - អនុលោមភាព 	
<p>ការិយាល័យ</p> <p>សហប្រតិបត្តិការ និងកិច្ចការទូទៅ</p>	<p>សវនកម្មលើ បច្ចេកវិទ្យាព័ត៌មានវិទ្យា ឯកសារ និងកិច្ចការទូទៅ ។</p>	<ul style="list-style-type: none"> - ធានាអះអាង - អនុលោមភាព 	
<p>នាយកដ្ឋានអភិវឌ្ឍស៊ីវិល</p> <p>គ្រប់គ្រងឯកសារស៊ីវិល និងផ្តល់ព័ត៌មានដី ។</p>			

<p>ការិយាល័យ កិច្ចការព្រំដែន</p>	<p>សវនកម្មលើការ ៖</p> <ul style="list-style-type: none"> - ស្រាវជ្រាវ និងវាស់វែងកំណត់ព្រំប្រទល់ប្រទេស និងព្រំប្រទល់រដ្ឋបាលក្នុងប្រទេស - ស្រាវជ្រាវ វាស់វែង កំណត់ និងកែតម្រូវព្រំប្រទល់រដ្ឋបាលក្នុងប្រទេស ។ 	<ul style="list-style-type: none"> - ធានាអះអាង - អនុលោមភាព 	
<p>ការិយាល័យ សហប្រតិបត្តិការនិងកិច្ចការទូទៅ</p>	<p>សវនកម្មលើការ ៖</p> <ul style="list-style-type: none"> - ប្រមូល និងផ្សព្វផ្សាយនូវរាល់ព័ត៌មានភូមិសាស្ត្រនិងវាស់វែង - តម្កល់ផែនទី - ចងក្រងលិខិតបទដ្ឋានបច្ចេកទេសវាស់វែង និងកសាងផែនទី ។ 	<ul style="list-style-type: none"> - ធានាអះអាង - អនុលោមភាព 	
<p>ការិយាល័យ វាស់វែងភូមិសាស្ត្រ</p>	<p>សវនកម្មលើការ ៖</p> <ul style="list-style-type: none"> - ស្រាវជ្រាវ តាមដានការងារកសាងបណ្តាញរយៈកម្ពស់និងបណ្តាញប្រើថតវិភាគ - តាមឃ្នាំមើលថែរក្សាបង្ហាញរយៈកម្ពស់ និងបង្ហាញប្រើថតវិភាគ - វាស់វែងថ្នាំទេសា ។ 	<ul style="list-style-type: none"> - ធានាអះអាង - អនុលោមភាព 	
<p>ការិយាល័យ ប្រព័ន្ធព័ត៌មានភូមិសាស្ត្រ</p>	<p>សវនកម្មលើការ ៖</p> <ul style="list-style-type: none"> - ចងក្រងផែនទី - ថតរូបភាពភូមិសាស្ត្រ - គ្រប់គ្រងរោងពុម្ព និងរបោះពុម្ពផលិតផែនទី ។ 	<ul style="list-style-type: none"> - ធានាអះអាង - អនុលោមភាព 	
<p>នាយកដ្ឋានកិច្ចការវិវាទដីធ្លី ទទួលសំណុំរឿងពិតណាៈកម្មការសុំរិយោដីថ្នាក់រាជធានី ខេត្ត និងបណ្តាខេត្តផ្សេងៗ ទាក់ទងនឹងវិវាទដីធ្លី តាមដាន ត្រួតពិនិត្យ ដោះស្រាយវិវាទ តាមការណែនាំរបស់ប្រធានកណៈកម្មការសុំរិយោដីថ្នាក់ជាតិ</p>			
<p>ការិយាល័យ កិច្ចការទូទៅ</p>	<p>សវនកម្មលើការ ៖</p>	<ul style="list-style-type: none"> - ធានាអះអាង - អនុលោមភាព 	




	<ul style="list-style-type: none"> - ទទួលសំណុំរឿងវិវាទដីធ្លីដែលបញ្ជូនមកពីអគ្គស៊ុរិយោដី និងភូមិសាស្ត្រភ្នំពេញ ក្នុងកម្មវិធីស៊ុរិយោដីថ្នាក់ជាតិ ខេត្ត និងបណ្តឹងផ្សេងៗទាក់ទងនឹងវិវាទដីធ្លី - ធ្វើបញ្ជីសារពើភណ្ឌសម្រាប់សំណុំរឿងកម្ពុជា។ 		
<p align="center">ការិយាល័យ</p> <p align="center">កិច្ចការគណៈកម្មការស៊ុរិយោដី</p>	<p align="center">សវនកម្មលើការ លើកផែនការចុះស៊ើបអង្កេត ដោះស្រាយលើ ករណីវិវាទដីធ្លី នីមួយៗក្នុងយន្តការគណៈកម្មការស៊ុរិយោដី ។</p>	<ul style="list-style-type: none"> - ធានាអះអាង - អនុលោមភាព 	
<p align="center">ការិយាល័យ កិច្ចការវិវាទដីធ្លី</p>	<p align="center">សវនកម្មលើការ ចុះអង្កេតស្រាវជ្រាវលើករណីវិវាទដីធ្លី ។</p>	<ul style="list-style-type: none"> - ធានាអះអាង - អនុលោមភាព 	
<p align="center">ការិយាល័យ</p> <p align="center">ផ្សព្វផ្សាយ និង សហប្រតិបត្តិការ</p>	<p align="center">សវនកម្មលើការ ៖</p> <ul style="list-style-type: none"> - ផ្សព្វផ្សាយ និងបណ្តុះបណ្តាលដល់សមាសភាពពាក់ព័ន្ធ ឱ្យយល់ដឹងអំពីបញ្ហាវិវាទដីធ្លី និងនីតិវិធីនៃការដោះស្រាយវិវាទ - ចងក្រង បោះពុម្ពលិខិតបទដ្ឋាន និងទិដ្ឋភាពពាក់ព័ន្ធនឹងការងារដីធ្លី ដើម្បីបម្រើការងារផ្សព្វផ្សាយ។ 	<ul style="list-style-type: none"> - ធានាអះអាង - អនុលោមភាព 	
<p align="center">មន្ទីររៀបចំផែនដី ឧត្តមស៊ុរិយោដីខេត្តព្រះសីហនុ</p> <p align="center">អនុវត្តគោលនយោបាយ និងទិសដៅការងាររៀបចំផែនដី ឧត្តមស៊ុរិយោដី និងភូមិសាស្ត្រ ។</p>			
<p align="center">ការិយាល័យរដ្ឋបាល</p>	<p align="center">សវនកម្មលើការ ៖</p> <ul style="list-style-type: none"> - គ្រប់គ្រងការងារ រដ្ឋបាល បុគ្គលិក និងហិរញ្ញវត្ថុ - រៀបចំសន្និបាត សិក្ខាសាលា ឬការប្រជុំ - គ្រប់គ្រងកិច្ចការវិនិយោគ ។ 	<ul style="list-style-type: none"> - ធានាអះអាង - អនុលោមភាព 	
<p align="center">ការិយាល័យ</p> <p align="center">រៀបចំផែនដី និងឧត្តមស៊ុរិយោដី</p>	<p align="center">សវនកម្មលើការ ៖</p> <ul style="list-style-type: none"> - តាមដានអនុវត្តច្បាប់ បទប្បញ្ញត្តិ រៀបចំផែនដី និងឧត្តមស៊ុរិយោដី - កសាងប្លង់គោលខេត្ត - រៀបចំប្លង់មេ ប្លង់លំអិតរបស់ទីក្រុង កំបន់ភ្នំពេញទីក្រុង និងទីប្រជុំជន ជនបទក្នុងខេត្ត ។ 	<ul style="list-style-type: none"> - ធានាអះអាង - អនុលោមភាព 	

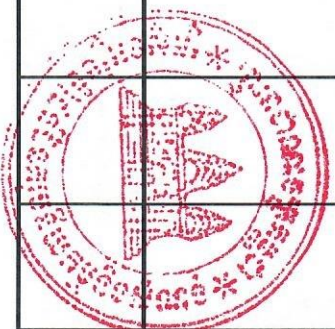



<p>ការិយាល័យសំណង់</p>	<p>សវនកម្មលើការ ៖</p> <ul style="list-style-type: none"> - តាមដានអនុវត្តច្បាប់ បទប្បញ្ញត្តិសំណង់ - ចេញលិខិតអនុញ្ញាតសាងសង់ និងអាជីវកម្មក្នុងក្របខ័ណ្ឌខេត្ត - ត្រួតពិនិត្យការសាងសង់ - ធ្វើការសម្រេចចិត្ត និងដោះស្រាយវិវាទពាក់ព័ន្ធនឹងសំណង់ ។ 	<ul style="list-style-type: none"> - ធានាអះអាង - អនុលោមភាព 	
<p>ការិយាល័យអភិរក្សសុរិយោដី</p>	<p>សវនកម្មលើការ ៖</p> <ul style="list-style-type: none"> - ចុះបញ្ជីសុរិយោដី - គ្រប់គ្រង ផ្តល់ព័ត៌មានដីធ្លី - ចាត់ថ្នាក់ដី និងវាយតម្លៃដី 	<ul style="list-style-type: none"> - ធានាអះអាង - អនុលោមភាព 	
<p>ការិយាល័យ</p> <p>បច្ចេកទេសសុរិយោដី និងភូមិសាស្ត្រ</p>	<p>សវនកម្មលើការ ៖</p> <ul style="list-style-type: none"> - គ្រប់គ្រង ផ្តល់ព័ត៌មានភូមិសាស្ត្រ - វាស់វែង និងគណនាចំណាយលើដីក្នុងក្របខ័ណ្ឌភូមិសាស្ត្រ រដ្ឋបាលខេត្ត ។ 	<ul style="list-style-type: none"> - ធានាអះអាង - អនុលោមភាព 	
<p>ការិយាល័យ លំនៅឋាន</p>	<p>សវនកម្មលើការ ដោះស្រាយបញ្ហាដោះស្រាយលំនៅឋានខុសច្បាប់លើដីសាធារណៈ</p> <p>របស់រដ្ឋនិងតាមដានការអនុវត្តគម្រោងផ្សេងៗពាក់ព័ន្ធការងារលំនៅឋាន</p>	<ul style="list-style-type: none"> - ធានាអះអាង - អនុលោមភាព 	
<p>ការិយាល័យរៀបចំដែនដី នគរូបនីយកម្ម សំណង់ និងភូមិបាល នៃរដ្ឋបាលក្រុង ស្រុក និងភូមិបាល</p>	<p>សវនកម្មលើការ អនុវត្តផ្តល់ដាក់ស្តង់ដារ និងផ្សព្វផ្សាយការរៀបចំដែនដី</p> <p>នគរូបនីយកម្ម សំណង់ លំនៅឋាន សុរិយោដី និងភូមិសាស្ត្រ ។</p>	<ul style="list-style-type: none"> - ធានាអះអាង - អនុលោមភាព 	
<p>មន្ទីររៀបចំដែនដី នគរូបនីយកម្ម សំណង់ និងសុរិយោដីខេត្តកែវ</p> <p>អនុវត្តគោលនយោបាយ និងទិសដៅការរៀបចំដែនដី នគរូបនីយកម្ម សំណង់ លំនៅឋាន សុរិយោដី និងភូមិសាស្ត្រ ។</p>			<p>១សប្តាហ៍</p> <p>ត្រីមាស</p> <p>ទី១</p>
<p>ការិយាល័យរដ្ឋបាល</p>	<p>សវនកម្មលើការ ៖</p> <ul style="list-style-type: none"> - គ្រប់គ្រងការងាររដ្ឋបាល បុគ្គលិក និងហិរញ្ញវត្ថុ - រៀបចំសន្និបាត សិក្ខាសាលា ឬការប្រជុំ - គ្រប់គ្រងកិច្ចការវិនិយោគ ។ 	<ul style="list-style-type: none"> - ធានាអះអាង - អនុលោមភាព 	

<p align="center">ការិយាល័យ រៀបចំដែនដី និងគម្របនីយកម្ម</p>	<p>សវនកម្មលើការ ៖</p> <ul style="list-style-type: none"> - តាមដានអនុវត្តច្បាប់ បទប្បញ្ញត្តិ រៀបចំដែនដី និងគម្របនីយកម្ម - កសាងប្លង់គោលរដ្ឋ - រៀបចំប្លង់មេ ប្លង់លំអិតរបស់ទីក្រុង កំបន់ដុំរុញទីក្រុង និងទីប្រជុំជន ជនបទ ក្នុងខេត្ត ។ 	<ul style="list-style-type: none"> - ធានាអះអាង - អនុលោមភាព 	
<p align="center">ការិយាល័យសំណង់</p>	<p>សវនកម្មលើការ ៖</p> <ul style="list-style-type: none"> - តាមដានអនុវត្តច្បាប់ បទប្បញ្ញត្តិសំណង់ - ចេញលិខិតអនុញ្ញាតសាងសង់ និងអាជីវកម្មក្នុងក្របខ័ណ្ឌខេត្ត - ត្រួតពិនិត្យការសាងសង់ - ធ្វើកោសល្យវិថី និងដោះស្រាយវិវាទពាក់ព័ន្ធនឹងសំណង់ ។ 	<ul style="list-style-type: none"> - ធានាអះអាង - អនុលោមភាព 	
<p align="center">ការិយាល័យអភិរក្សសុរិយោដី</p>	<p>សវនកម្មលើការ ៖</p> <ul style="list-style-type: none"> - ចុះបញ្ជីសុរិយោដី - ត្រប់ត្រង ផ្តល់ព័ត៌មានជុំវិញ - ចាត់ចែង និងវាយតម្លៃដី។ 	<ul style="list-style-type: none"> - ធានាអះអាង - អនុលោមភាព 	
<p align="center">ការិយាល័យ បច្ចេកទេសសុរិយោដី និងភូមិសាស្ត្រ</p>	<p>សវនកម្មលើការ ៖</p> <ul style="list-style-type: none"> - ត្រប់ត្រង ផ្តល់ព័ត៌មានភូមិសាស្ត្រ - វាស់វែង និងគណនាថាមពលដីក្នុងក្របខ័ណ្ឌភូមិសាស្ត្ររដ្ឋបាលខេត្ត ។ 	<ul style="list-style-type: none"> - ធានាអះអាង - អនុលោមភាព 	
<p align="center">ការិយាល័យ លំនៅឋាន</p>	<p>សវនកម្មលើការ ដោះស្រាយចំពោះការតាំងលំនៅឋានខុសច្បាប់លើដីសាធារណៈ របស់រដ្ឋនិងតាមដានការអនុវត្តកម្រោងផ្សេងៗពាក់ព័ន្ធការងារលំនៅឋាន។</p>	<ul style="list-style-type: none"> - ធានាអះអាង - អនុលោមភាព 	
<p align="center">ការិយាល័យរៀបចំដែនដី នគរូបនីយកម្ម សំណង់ និងភូមិបាល រដ្ឋបាលក្រុង ស្រុក</p>	<p>សវនកម្មលើការ អនុវត្តផ្ទាល់ដាក់ស្តង់ដារ និងផ្សព្វផ្សាយការរៀបចំដែនដី នគរូបនីយកម្ម សំណង់ លំនៅឋាន សុរិយោដី និងភូមិសាស្ត្រ ។</p>	<ul style="list-style-type: none"> - ធានាអះអាង - អនុលោមភាព 	




<p>មន្ទីររៀបចំដែនដី នគរូបនីយកម្ម សំណង់ និងសុរិយោដីខេត្តកំពង់ស្ពឺ អនុវត្តគោលនយោបាយ និងទិសដៅការរៀបចំដែនដី នគរូបនីយកម្ម សំណង់ លំនៅឋាន សុរិយោដី និងភូមិសាស្ត្រ ។</p>			<p>១សប្តាហ៍</p>	<p>ត្រីមាសទី ៣</p>
<p>ការិយាល័យរដ្ឋបាល</p>	<p>សវនកម្មលើការ ៖</p> <ul style="list-style-type: none"> - គ្រប់គ្រងការងាររដ្ឋបាល បុគ្គលិក និងហិរញ្ញវត្ថុ - រៀបចំសន្និបាត សិក្ខាសាលា ឬការប្រជុំ - គ្រប់គ្រងកិច្ចការវិនិយោគ ។ 	<ul style="list-style-type: none"> - ធានាអះអាង - អនុលោមភាព 		
<p>ការិយាល័យ រៀបចំដែនដី នគរូបនីយកម្ម និងសំណង់</p>	<p>សវនកម្មលើការ ៖</p> <ul style="list-style-type: none"> - តាមដានអនុវត្តច្បាប់ បទប្បញ្ញត្តិ រៀបចំដែនដី នគរូបនីយកម្ម និងសំណង់ - កសាងប្លង់គោលខេត្ត - រៀបចំប្លង់មេ ប្លង់លំអិតរបស់ទីក្រុង តំបន់ជុំវិញទីក្រុង និងទីប្រជុំជន ជនបទក្នុងខេត្ត - ចេញលិខិតអនុញ្ញាតសាងសង់ និងអាជីវកម្មក្នុងក្របខ័ណ្ឌខេត្ត - ត្រួតពិនិត្យការសាងសង់ - ធ្វើកោសល្យវិថីយ និងដោះស្រាយវិវាទពាក់ព័ន្ធនិងសំណង់ ។ 	<ul style="list-style-type: none"> - ធានាអះអាង - អនុលោមភាព 		
<p>ការិយាល័យ សុរិយោដី និងភូមិសាស្ត្រ</p>	<p>សវនកម្មលើការ ៖</p> <ul style="list-style-type: none"> - វាស់វែង និងចុះបញ្ជីសុរិយោដី - គ្រប់គ្រង ផ្តល់ព័ត៌មានជីវិត និងភូមិសាស្ត្រ - ចាត់ថ្នាក់ដី និងវាយតម្លៃដី - វាស់វែង និងគណនាទានលេខាលើដីក្នុងក្របខ័ណ្ឌភូមិសាស្ត្រ រដ្ឋបាលខេត្ត 	<ul style="list-style-type: none"> - ធានាអះអាង - អនុលោមភាព 		
<p>ការិយាល័យ លំនៅឋាន</p>	<p>សវនកម្មលើការ ដោះស្រាយបញ្ហាដោះស្រាយលំនៅឋានខុសច្បាប់លើដីសាធារណៈ របស់រដ្ឋនិងតាមដានការអនុវត្តគម្រោងផ្សេងៗពាក់ព័ន្ធការងារលំនៅឋាន។</p>	<ul style="list-style-type: none"> - ធានាអះអាង - អនុលោមភាព 		
<p>ការិយាល័យរៀបចំដែនដី នគរូបនីយកម្ម សំណង់ និងភូមិសាស្ត្រ នៃរដ្ឋបាលក្រុង ស្រុក</p>	<p>សវនកម្មលើការ អនុវត្តផ្ទាល់ដាក់ស្តង់ដារ និងផ្សព្វផ្សាយការរៀបចំដែនដី នគរូបនីយកម្ម សំណង់ លំនៅឋាន សុរិយោដី និងភូមិសាស្ត្រ ។</p>	<ul style="list-style-type: none"> - ធានាអះអាង - អនុលោមភាព 		



ផែនការសវនកម្មផ្ទៃក្នុងឆ្នាំ២០២៤ 

<p>មន្ទីររៀបចំដែនដី នគរូបនីយកម្ម សំណង់ និងសុរិយោដីខេត្តកំពត អនុវត្តគោលនយោបាយ និងនីតិវិធីការងាររៀបចំដែនដី នគរូបនីយកម្ម សំណង់ លំនៅឋាន សុរិយោដី និងភូមិសាស្ត្រ ។</p>			១សប្តាហ៍	ត្រីមាសទី ២
<p>ការិយាល័យរដ្ឋបាល</p>	<p>សវនកម្មលើការ ៖</p> <ul style="list-style-type: none"> - គ្រប់គ្រងការងារ រដ្ឋបាល បុគ្គលិក និងហិរញ្ញវត្ថុ - រៀបចំសន្និបាត សិក្ខាសាលា ឬការប្រជុំ - គ្រប់គ្រងកិច្ចការវិនិយោគ ។ 	<ul style="list-style-type: none"> - ធានាអះអាង - អនុលោមភាព 		
<p>ការិយាល័យ</p> <p>រៀបចំដែនដី និងនគរូបនីយកម្ម</p>	<p>សវនកម្មលើការ ៖</p> <ul style="list-style-type: none"> - តាមដានអនុវត្តច្បាប់ បទប្បញ្ញត្តិ រៀបចំដែនដី និងនគរូបនីយកម្ម - កសាងប្លង់គោលខេត្ត - រៀបចំប្លង់មេ ប្លង់លម្អិតរបស់ទីក្រុង កំបង់ជុំវិញទីក្រុង និងទីប្រជុំជនរបបទក្នុងខេត្ត ។ 	<ul style="list-style-type: none"> - ធានាអះអាង - អនុលោមភាព 		
<p>ការិយាល័យសំណង់</p>	<p>សវនកម្មលើការ ៖</p> <ul style="list-style-type: none"> - តាមដានអនុវត្តច្បាប់ បទប្បញ្ញត្តិសំណង់ - ចេញលិខិតអនុញ្ញាតសាងសង់ និងអាជីវកម្មក្នុងក្របខ័ណ្ឌខេត្ត - ត្រួតពិនិត្យការសាងសង់ - ធ្វើកោសល្យវិថីយ និងដោះស្រាយវិវាទពាក់ព័ន្ធនឹងសំណង់ ។ 	<ul style="list-style-type: none"> - ធានាអះអាង - អនុលោមភាព 		
<p>ការិយាល័យ</p> <p>សុរិយោដី និងភូមិសាស្ត្រ</p>	<p>សវនកម្មលើការ ៖</p> <ul style="list-style-type: none"> - វាស់វែង និងចុះបញ្ជីសុរិយោដី - គ្រប់គ្រង ផ្តល់ព័ត៌មានជុំវិញ និងភូមិសាស្ត្រ - ចាត់ថ្នាក់ដី និងវាយតម្លៃដី វាស់វែង និងគណនាថ្លានលេខាលើដីក្នុងក្របខ័ណ្ឌភូមិសាស្ត្រ រដ្ឋបាលខេត្ត ។ 	<ul style="list-style-type: none"> - ធានាអះអាង - អនុលោមភាព 		
<p>ការិយាល័យ លំនៅឋាន</p>	<p>សវនកម្មលើការ ដោះស្រាយចំពោះការតាំងលំនៅឋានខុសច្បាប់លើដីសាធារណៈ របស់រដ្ឋនិងតាមដានការអនុវត្តតម្រាងផ្សេងៗពាក់ព័ន្ធការងារលំនៅឋាន។</p>	<ul style="list-style-type: none"> - ធានាអះអាង - អនុលោមភាព 		




<p align="center">ការិយាល័យរៀបចំដែនដី នគរូបនីយកម្ម សំណង់ និងភូមិបាល និងភូមិបាលនៃរដ្ឋបាលក្រុង ស្រុក</p>	<p>សវនកម្មលើការ អនុវត្តផ្ទាល់ដាក់ស្តង់ដារ និងផ្សព្វផ្សាយការងាររៀបចំដែនដី នគរូបនីយកម្ម សំណង់ លំនៅឋាន សុរិយោដី និងភូមិសាស្ត្រ ។</p>	<p>- ធានាអះអាង អនុលោមភាព</p>	<p align="center">១សប្តាហ៍</p>	<p align="center">ត្រីមាសទី ២</p>
<p>មន្ទីររៀបចំដែនដី នគរូបនីយកម្ម សំណង់ និងសុរិយោដីខេត្តកែប អនុវត្តគោលនយោបាយ និងទិសដៅការងាររៀបចំដែនដី នគរូបនីយកម្ម សំណង់ លំនៅឋាន សុរិយោដី និងភូមិសាស្ត្រ ។</p>	<p>សវនកម្មលើការ ៖</p> <ul style="list-style-type: none"> - គ្រប់គ្រងការងារ រដ្ឋបាល បុគ្គលិក និងហិរញ្ញវត្ថុ - រៀបចំសន្និបាត សិក្ខាសាលា ឬការប្រជុំ - គ្រប់គ្រងកិច្ចការវិនិយោគ ។ 	<p>- ធានាអះអាង - អនុលោមភាព</p>		
<p>ការិយាល័យ រៀបចំដែនដី នគរូបនីយកម្ម និងសំណង់</p>	<p>សវនកម្មលើការ ៖</p> <ul style="list-style-type: none"> - តាមដានអនុវត្តច្បាប់ បទប្បញ្ញត្តិ រៀបចំដែនដី នគរូបនីយកម្មនិងសំណង់ - កសាងប្លង់គោលខេត្ត - រៀបចំប្លង់មេ ប្លង់លំអិតរបស់ទីក្រុង តំបន់ភ្នំពេញទីក្រុង និងទីប្រជុំជន - ជនបទ ក្នុងខេត្ត - ចេញលិខិតអនុញ្ញាតសាងសង់ និងអាជីវកម្មក្នុងក្របខ័ណ្ឌខេត្ត - ត្រួតពិនិត្យការសាងសង់ - ធ្វើកោសល្យវិថីយ និងដោះស្រាយវិវាទពាក់ព័ន្ធនិងសំណង់ ។ 	<p>- ធានាអះអាង - អនុលោមភាព</p>		
<p>ការិយាល័យ សុរិយោដី និងភូមិសាស្ត្រ</p>	<p>សវនកម្មលើការ ៖</p> <ul style="list-style-type: none"> - វាស់វែង និងចុះបញ្ជីសុរិយោដី - គ្រប់គ្រង ផ្តល់ព័ត៌មានជំនួញ និងភូមិសាស្ត្រ - ចាត់ថ្នាក់ដី និងវាយតម្លៃដី - វាស់វែង និងគណនាថ្លៃលេខាធិការលើដីក្នុងក្របខ័ណ្ឌភូមិសាស្ត្រ រដ្ឋបាលខេត្ត 	<p>- ធានាអះអាង - អនុលោមភាព</p>		



<p align="center">ការិយាល័យ លំនៅឋាន</p>	<p>សវនកម្មលើការ ដោះស្រាយចំពោះការតាំងលំនៅឋានខុសច្បាប់លើដីសាធារណៈរបស់រដ្ឋនិងតាមដានការអនុវត្តគម្រោងផ្សេងៗពាក់ព័ន្ធការងារលំនៅឋាន។</p>	<ul style="list-style-type: none"> - ធានាអះអាង - អនុលោមភាព 	
<p align="center">ការិយាល័យរៀបចំដែនដី នគរូបនីយកម្ម សំណង់ និងភូមិបាល នៃរដ្ឋបាលក្រុង ស្រុក</p>	<p>សវនកម្មលើការ អនុវត្តផ្ទាល់ដាក់ស្តង់ដារ និងផ្សព្វផ្សាយការងាររៀបចំដែនដី នគរូបនីយកម្ម សំណង់ លំនៅឋាន សុវិធានី និងភូមិសាស្ត្រ ។</p>	<ul style="list-style-type: none"> - ធានាអះអាង - អនុលោមភាព 	
<p>មន្ត្រីរៀបចំដែនដី នគរូបនីយកម្ម សំណង់ និងសុវិធានី ខេត្តសៀមរាប អនុវត្តគោលនយោបាយ និងទិសដៅការងាររៀបចំដែនដី នគរូបនីយកម្ម សំណង់ លំនៅឋាន សុវិធានី និងភូមិសាស្ត្រ ។</p>		<p align="center">១សប្តាហ៍</p>	<p align="center">ត្រីមាសទី ១</p>
<p align="center">ការិយាល័យរដ្ឋបាល</p>	<p>សវនកម្មលើការ ៖</p> <ul style="list-style-type: none"> - គ្រប់គ្រងការងារ រដ្ឋបាល បុគ្គលិក និងហិរញ្ញវត្ថុ - រៀបចំសន្និបាត សិក្ខាសាលា ឬការប្រជុំ - គ្រប់គ្រងកិច្ចការវិនិយោគ ។ 	<ul style="list-style-type: none"> - ធានាអះអាង - អនុលោមភាព 	
<p align="center">ការិយាល័យ</p> <p align="center">រៀបចំដែនដី នគរូបនីយកម្ម និងសំណង់</p>	<p>សវនកម្មលើការ ៖</p> <ul style="list-style-type: none"> - តាមដានអនុវត្តច្បាប់ បទប្បញ្ញត្តិ រៀបចំដែនដី នគរូបនីយកម្ម និងសំណង់ - កសាងប្លង់គោលខេត្ត - រៀបចំប្លង់រួម ឬប្លង់លម្អិតរបស់ទីក្រុង តំបន់ជុំវិញទីក្រុង និងទីប្រជុំជនជនបទក្នុងខេត្ត - ចេញលិខិតអនុញ្ញាតសាងសង់ និងអាជីវកម្មក្នុងក្របខ័ណ្ឌខេត្ត - ត្រួតពិនិត្យការសាងសង់ - ធ្វើកោសល្យវិថីយ និងដោះស្រាយវិវាទពាក់ព័ន្ធនឹងសំណង់ ។ 	<ul style="list-style-type: none"> - ធានាអះអាង - អនុលោមភាព 	
<p align="center">ការិយាល័យ</p> <p align="center">សុវិធានី និងភូមិសាស្ត្រ</p>	<p>សវនកម្មលើការ ៖</p> <ul style="list-style-type: none"> - វាស់វែង និងចុះបញ្ជីសុវិធានី - គ្រប់គ្រង ផ្តល់ព័ត៌មានជុំវិញ និងភូមិសាស្ត្រ - ចាត់ថ្នាក់ដី និងវាយតម្លៃដី - វាស់វែង និងគណនាថ្លៃលេខាលើដីក្នុងក្របខ័ណ្ឌភូមិសាស្ត្ររដ្ឋបាលខេត្ត 	<ul style="list-style-type: none"> - ធានាអះអាង - អនុលោមភាព 	





<p>ការិយាល័យ លំនៅឋាន</p>	<p>សវនកម្មលើការ ដោះស្រាយចំពោះការកំរងលំនៅឋានខុសច្បាប់លើដីសាធារណៈរបស់រដ្ឋនិងតាមដានការអនុវត្តកម្រិតផ្សេងៗកាត់ពន្ធការងារលំនៅឋាន។</p>	<ul style="list-style-type: none"> - ធានាអះអាង - អនុលោមភាព 	
<p>ការិយាល័យរៀបចំដែនដី នគរូបនីយកម្ម សំណង់ និងភូមិបាល និងភូមិបាលនៃរដ្ឋបាលក្រុង ស្រុក</p>	<p>សវនកម្មលើការ អនុវត្តផ្ទាល់ដាក់ស្តង់ និងផ្សព្វផ្សាយការងាររៀបចំដែនដីនគរូបនីយកម្ម សំណង់ លំនៅឋាន សុរិយោដី និងភូមិសាស្ត្រ។</p>	<ul style="list-style-type: none"> - ធានាអះអាង - អនុលោមភាព 	
<p>មន្ទីររៀបចំដែនដី នគរូបនីយកម្ម សំណង់ និងសុរិយោដីខេត្តបន្ទាយមានជ័យ អនុវត្តគោលនយោបាយ និងទិសដៅការងាររៀបចំដែនដី នគរូបនីយកម្ម សំណង់ លំនៅឋាន សុរិយោដី និងភូមិសាស្ត្រ។</p>			
<p>ការិយាល័យរដ្ឋបាល</p>	<p>សវនកម្មលើការ ៖</p> <ul style="list-style-type: none"> - គ្រប់គ្រងការងារ រដ្ឋបាល បុគ្គលិក និងហិរញ្ញវត្ថុ - រៀបចំសន្និបាត សិក្ខាសាលា ឬការប្រជុំ - គ្រប់គ្រងកិច្ចការវិនិយោគ។ 	<ul style="list-style-type: none"> - ធានាអះអាង - អនុលោមភាព 	
<p>ការិយាល័យ</p> <p>រៀបចំដែនដី និងនគរូបនីយកម្ម</p>	<p>សវនកម្មលើការ ៖</p> <ul style="list-style-type: none"> - តាមដានអនុវត្តច្បាប់ បទប្បញ្ញត្តិ រៀបចំដែនដី និងនគរូបនីយកម្ម - កសាងប្លង់គោលខេត្ត - រៀបចំប្លង់មេ ប្លង់លំអិតរបស់ទីក្រុង តំបន់ជុំវិញទីក្រុង និងទីប្រជុំជនជនបទក្នុងខេត្ត។ 	<ul style="list-style-type: none"> - ធានាអះអាង - អនុលោមភាព 	
<p>ការិយាល័យសំណង់</p>	<p>សវនកម្មលើការ ៖</p> <ul style="list-style-type: none"> - តាមដានអនុវត្តច្បាប់ បទប្បញ្ញត្តិសំណង់ - ចេញលិខិតអនុញ្ញាតសាងសង់ និងអាជីវកម្មក្នុងក្របខ័ណ្ឌខេត្ត - ត្រួតពិនិត្យការសាងសង់ - ធ្វើកោសល្យវិថីយ និងដោះស្រាយវិវាទពាក់ព័ន្ធនិងសំណង់។ 	<ul style="list-style-type: none"> - ធានាអះអាង - អនុលោមភាព 	
<p>ការិយាល័យ</p> <p>សុរិយោដី និងភូមិសាស្ត្រ</p>	<p>សវនកម្មលើការ ៖</p> <ul style="list-style-type: none"> - វាស់វែង និងចុះបញ្ជីសុរិយោដី - គ្រប់គ្រង ផ្តល់ព័ត៌មានដីធ្លី និងភូមិសាស្ត្រ 	<ul style="list-style-type: none"> - ធានាអះអាង - អនុលោមភាព 	




	<ul style="list-style-type: none"> - ចាត់ថ្នាក់ដី និងវាយតម្លៃដី - វាស់វែង និងគណនាថ្លៃលេខាលើដីក្នុងក្របខ័ណ្ឌភូមិសាស្ត្ររដ្ឋបាលខេត្ត 			
<p align="center">ការិយាល័យ លំនៅឋាន</p>	<p>សវនកម្មលើការ ដោះស្រាយចំពោះការកំរងលំនៅឋានខុសច្បាប់លើដីសាធារណៈរបស់រដ្ឋនិងតាមដានការអនុវត្តគម្រោងផ្សេងៗពាក់ព័ន្ធការងារលំនៅឋាន។</p>	<ul style="list-style-type: none"> - ធានាអះអាង - អនុលោមភាព 		
<p>ការិយាល័យរៀបចំដែនដី នគរូបនីយកម្ម សំណង់ និងភូមិបាល នៃរដ្ឋបាលក្រុង ស្រុក</p>	<p>សវនកម្មលើការ អនុវត្តផ្តល់ដាក់ស្តង់ដារ និងផ្សព្វផ្សាយការងាររៀបចំដែនដីនគរូបនីយកម្ម សំណង់ លំនៅឋាន សុវិយោធី និងភូមិសាស្ត្រ ។</p>	<ul style="list-style-type: none"> - ធានាអះអាង - អនុលោមភាព 		
<p>មន្ទីររៀបចំដែនដី នគរូបនីយកម្ម សំណង់ និងសុវិយោធីខេត្តព្រះវិហារ អនុវត្តគោលនយោបាយ និងទំនើងការងាររៀបចំដែនដី នគរូបនីយកម្ម សំណង់ លំនៅឋាន សុវិយោធី និងភូមិសាស្ត្រ ។</p>				<p align="center">១សប្តាហ៍</p> <p align="center">ត្រីមាសទី ៣</p>
<p align="center">ការិយាល័យរដ្ឋបាល</p>	<p>សវនកម្មលើការ ៖</p> <ul style="list-style-type: none"> - គ្រប់គ្រងការងារ រដ្ឋបាល បុគ្គលិក និងហិរញ្ញវត្ថុ - រៀបចំសន្និបាត សិក្ខាសាលា ឬការប្រជុំ - គ្រប់គ្រងកិច្ចការវិនិយោគ ។ 	<ul style="list-style-type: none"> - ធានាអះអាង - អនុលោមភាព 		
<p align="center">ការិយាល័យ</p> <p align="center">រៀបចំដែនដី និងនគរូបនីយកម្ម</p>	<p>សវនកម្មលើការ ៖</p> <ul style="list-style-type: none"> - តាមដានអនុវត្តច្បាប់ បទប្បញ្ញត្តិ រៀបចំដែនដី និងនគរូបនីយកម្ម - កសាងប្លង់គោលបទដ្ឋ - រៀបចំប្លង់មេ ប្លង់លំអិតរបស់ទីក្រុង តំបន់ជុំវិញទីក្រុង និងទីប្រជុំជនជនបទក្នុងខេត្ត ។ 	<ul style="list-style-type: none"> - ធានាអះអាង - អនុលោមភាព 		
<p align="center">ការិយាល័យសំណង់</p>	<p>សវនកម្មលើការ ៖</p> <ul style="list-style-type: none"> - តាមដានអនុវត្តច្បាប់ បទប្បញ្ញត្តិសំណង់ - ចេញលិខិតអនុញ្ញាតសាងសង់ និងអាជីវកម្មក្នុងក្របខ័ណ្ឌខេត្ត - ត្រួតពិនិត្យការសាងសង់ - ធ្វើកោសល្យវិថី និងដោះស្រាយវិវាទពាក់ព័ន្ធនឹងសំណង់ ។ 	<ul style="list-style-type: none"> - ធានាអះអាង - អនុលោមភាព 		



<p align="center">ការិយាល័យ សុរិយោដី និងភូមិសាស្ត្រ</p>	<p>សវនកម្មលើការ ៖</p> <ul style="list-style-type: none"> - វាស់វែង និងចុះបញ្ជីសុរិយោដី - គ្រប់គ្រង ផ្តល់ព័ត៌មានដីធ្លី និងភូមិសាស្ត្រ - ចាត់ថ្នាក់ដី និងវាយតម្លៃដី - វាស់វែង និងគណនាថ្លៃលេខារបើដីក្នុងក្របខ័ណ្ឌភូមិសាស្ត្ររដ្ឋបាលខេត្ត 	<ul style="list-style-type: none"> - ធានាអះអាង - អនុលោមភាព 	
<p align="center">ការិយាល័យ លំនៅឋាន</p>	<p>សវនកម្មលើការ ដោះស្រាយបំពោះការតាំងលំនៅឋានខុសច្បាប់លើដីសាធារណៈ</p> <p>របស់រដ្ឋនិងតាមដានការអនុវត្តគម្រោងផ្សេងៗពាក់ព័ន្ធការងារលំនៅឋាន។</p>	<ul style="list-style-type: none"> - ធានាអះអាង - អនុលោមភាព 	
<p align="center">ការិយាល័យរៀបចំដែនដី នគរូបនីយកម្ម សំណង់ និងភូមិបាល នៃរដ្ឋបាលក្រុង ស្រុក</p>	<p>សវនកម្មលើការ អនុវត្តផ្ទាល់ដាក់ស្តែង និងផ្សព្វផ្សាយការងាររៀបចំដែនដី</p> <p>នគរូបនីយកម្ម សំណង់ លំនៅឋាន សុរិយោដី និងភូមិសាស្ត្រ ។</p>	<ul style="list-style-type: none"> - ធានាអះអាង - អនុលោមភាព 	
<p>មន្ទីររៀបចំដែនដី នគរូបនីយកម្ម សំណង់ និងសុរិយោដីខេត្តកំពង់ឆ្នាំង</p> <p>អនុវត្តគោលនយោបាយ និងទិសដៅការងាររៀបចំដែនដី នគរូបនីយកម្ម សំណង់ លំនៅឋាន សុរិយោដី និងភូមិសាស្ត្រ ។</p>			<p align="center">១សប្តាហ៍</p> <p align="center">ត្រីមាសទី ៣</p>
<p align="center">ការិយាល័យរដ្ឋបាល</p>	<p>សវនកម្មលើការ ៖</p> <ul style="list-style-type: none"> - គ្រប់គ្រងការងារ រដ្ឋបាល បុគ្គលិក និងហិរញ្ញវត្ថុ - រៀបចំសន្និបាត សិក្ខាសាលា ឬការប្រជុំ - គ្រប់គ្រងកិច្ចការនិយោគ ។ 	<ul style="list-style-type: none"> - ធានាអះអាង - អនុលោមភាព 	
<p align="center">ការិយាល័យ</p> <p align="center">រៀបចំដែនដី នគរូបនីយកម្ម និងសំណង់</p>	<p>សវនកម្មលើការ ៖</p> <ul style="list-style-type: none"> - តាមដានអនុវត្តច្បាប់ បទប្បញ្ញត្តិ រៀបចំដែនដី នគរូបនីយកម្ម និងសំណង់ - កសាងប្លង់គោលខេត្ត - រៀបចំប្លង់រដ្ឋបាលម្នីតរបស់ទីក្រុង តំបន់ភ្នំវិញទីក្រុង និងទីប្រជុំជនជនបទក្នុងខេត្ត - ចេញលិខិតអនុញ្ញាតសាងសង់ និងអាជីវកម្មក្នុងក្របខ័ណ្ឌខេត្ត - ត្រួតពិនិត្យការសាងសង់ - ធ្វើកោសល្យវិថីយ និងដោះស្រាយវិវាទពាក់ព័ន្ធនឹងសំណង់ ។ 	<ul style="list-style-type: none"> - ធានាអះអាង - អនុលោមភាព 	
<p align="center">ការិយាល័យ</p>	<p>សវនកម្មលើការ ៖</p>	<ul style="list-style-type: none"> - ធានាអះអាង 	

<p>សុរិយោដី និងភូមិសាស្ត្រ</p>	<ul style="list-style-type: none"> - វាស់វែង និងចុះបញ្ជីសុរិយោដី - គ្រប់គ្រង ផ្តល់ព័ត៌មានជុំវិញ និងភូមិសាស្ត្រ - ចាត់ថ្នាក់ដី និងវាយតម្លៃដី - វាស់វែង និងគណនាថ្លៃលេខាលើដីក្នុងក្របខ័ណ្ឌភូមិសាស្ត្ររដ្ឋបាលខេត្ត 	<ul style="list-style-type: none"> - អនុលោមភាព 	
<p>ការិយាល័យ លំនៅឋាន</p>	<p>សវនកម្មលើការ ដោះស្រាយបំណែកការតាំងលំនៅឋានខុសច្បាប់លើដីសាធារណៈ របស់រដ្ឋនិងតាមដានការអនុវត្តគម្រោងផ្សេងៗពាក់ព័ន្ធការងារលំនៅឋាន។</p>	<ul style="list-style-type: none"> - ធានាអះអាង - អនុលោមភាព 	
<p>ការិយាល័យរៀបចំផែនទី នគរូបនីយកម្ម សំណង់ និងភូមិបាល រដ្ឋបាលក្រុង ស្រុក</p>	<p>សវនកម្មលើការ អនុវត្តផ្ទាល់ជាក់ស្តែង និងផ្សព្វផ្សាយការងាររៀបចំផែនទី នគរូបនីយកម្ម សំណង់ លំនៅឋាន សុរិយោដី និងភូមិសាស្ត្រ ។</p>	<ul style="list-style-type: none"> - ធានាអះអាង - អនុលោមភាព 	
<p>មន្ទីររៀបចំផែនទី នគរូបនីយកម្ម សំណង់ និងសុរិយោដីខេត្តកំពង់ចាម អនុវត្តគោលនយោបាយ និងទិសដៅការងាររៀបចំផែនទី នគរូបនីយកម្ម សំណង់ លំនៅឋាន សុរិយោដី និងភូមិសាស្ត្រ ។</p>			<p>១សប្តាហ៍</p> <p>ត្រីមាសទី ២</p>
<p>ការិយាល័យរដ្ឋបាល</p>	<p>សវនកម្មលើការ ៖</p> <ul style="list-style-type: none"> - គ្រប់គ្រងការងារ រដ្ឋបាល បុគ្គលិក និងហិរញ្ញវត្ថុ - រៀបចំសន្និបាត សិក្ខាសាលា ឬការប្រជុំ - គ្រប់គ្រងកិច្ចការនិយោគ ។ 	<ul style="list-style-type: none"> - ធានាអះអាង - អនុលោមភាព 	
<p>ការិយាល័យ រៀបចំផែនទី នគរូបនីយកម្ម និងសំណង់</p>	<p>សវនកម្មលើការ ៖</p> <ul style="list-style-type: none"> - តាមដានអនុវត្តច្បាប់ បទប្បញ្ញត្តិ រៀបចំផែនទី នគរូបនីយកម្ម និងសំណង់ - កសាងប្លង់គោលរដ្ឋបាល - រៀបចំប្លង់មេ ប្លង់លម្អិតរបស់ទីក្រុង តំបន់ភ្នំវិញទីក្រុង និងទីប្រជុំជន - ជនបទ ក្នុងខេត្ត - ចេញលិខិតអនុញ្ញាតសាងសង់ និងអាជីវកម្មក្នុងក្របខ័ណ្ឌខេត្ត - ត្រួតពិនិត្យការសាងសង់ - ធ្វើការសម្រេច និងដោះស្រាយវិវាទពាក់ព័ន្ធនឹងសំណង់ ។ 	<ul style="list-style-type: none"> - ធានាអះអាង - អនុលោមភាព 	

<p align="center">ការិយាល័យ សុរិយោដី និងភូមិសាស្ត្រ</p>	<p>សវនកម្មលើការ ៖</p> <ul style="list-style-type: none"> - វាស់វែង និងចុះបញ្ជីសុរិយោដី - គ្រប់គ្រង ផ្តល់ព័ត៌មានដីធ្លី និងភូមិសាស្ត្រ - ចាត់ថ្នាក់ដី និងវាយតម្លៃដី - វាស់វែង និងគណនាថ្លៃលើដីក្នុងក្របខ័ណ្ឌភូមិសាស្ត្ររដ្ឋបាលខេត្ត 	<ul style="list-style-type: none"> - ធានាអះអាង - អនុលោមភាព 	
<p align="center">ការិយាល័យ លំនៅឋាន</p>	<p>សវនកម្មលើការ ដោះស្រាយបំណែកការងារលំនៅឋានខុសច្បាប់លើដីសាធារណៈ របស់រដ្ឋនិងតាមដានការអនុវត្តគម្រោងផ្សេងៗពាក់ព័ន្ធការងារលំនៅឋាន។</p>	<ul style="list-style-type: none"> - ធានាអះអាង - អនុលោមភាព 	
<p align="center">ការិយាល័យរដ្ឋបាល</p>	<p>សវនកម្មលើការ ៖</p> <ul style="list-style-type: none"> - គ្រប់គ្រងការងារ រដ្ឋបាល បុគ្គលិក និងហិរញ្ញវត្ថុ - រៀបចំសន្និបាត សិក្ខាសាលា ឬការប្រជុំ - គ្រប់គ្រងកិច្ចការវិនិយោគ ។ 	<ul style="list-style-type: none"> - ធានាអះអាង - អនុលោមភាព 	
<p align="center">ការិយាល័យ រៀបចំដែនដី នគរូបនីយកម្ម និងសំណង់</p>	<p>សវនកម្មលើការ ៖</p> <ul style="list-style-type: none"> - តាមដានអនុវត្តច្បាប់ បទប្បញ្ញត្តិ រៀបចំដែនដី នគរូបនីយកម្ម និងសំណង់ - កសាងប្លង់គោលខេត្ត - រៀបចំប្លង់មេ ប្លង់លម្អិតរបស់ទីក្រុង តំបន់ជុំវិញទីក្រុង និងទីប្រជុំជនជនបទ ក្នុងខេត្ត - ចេញលិខិតអនុញ្ញាតសាងសង់ និងអាជីវកម្មក្នុងក្របខ័ណ្ឌខេត្ត - ត្រួតពិនិត្យការសាងសង់ - ធ្វើកោសល្យវិថី និងដោះស្រាយវិវាទពាក់ព័ន្ធនិងសំណង់ ។ 	<ul style="list-style-type: none"> - ធានាអះអាង - អនុលោមភាព 	

<p align="center">កាំយាល់យេ</p> <p align="center">សុរិយោដី និងភូមិសាស្ត្រ</p>	<p>សវនកម្មលើការ :-</p> <ul style="list-style-type: none"> - វាស់វែង និងចុះបញ្ជីសុរិយោដី - គ្រប់គ្រង ផ្តល់ព័ត៌មានជុំវិញ និងភូមិសាស្ត្រ - ចាត់ថ្នាក់ដី និងវាយតម្លៃដី - វាស់វែង និងគណនាថ្លៃទំនាញសុរិយោដីក្នុងក្របខ័ណ្ឌភូមិសាស្ត្ររដ្ឋបាលខេត្ត 	<ul style="list-style-type: none"> - ធានាអះអាង - អនុលោមភាព 		
<p align="center">កាំយាល់យេ លំនៅឋាន</p>	<p>សវនកម្មលើការ ដោះស្រាយចំពោះការកំរងលំនៅឋានខុសច្បាប់លើដីសាធារណៈ របស់រដ្ឋនិងតាមដានការអនុវត្តគម្រោងផ្សេងៗពាក់ព័ន្ធការងារលំនៅឋាន។</p>	<ul style="list-style-type: none"> - ធានាអះអាង - អនុលោមភាព 		
<p align="center">កាំយាល់យេរៀបចំដែនដី នគរូបនីយកម្ម សំណង់ និងភូមិបាល រដ្ឋបាលក្រុង ស្រុក</p>	<p>សវនកម្មលើការ អនុវត្តផ្តល់ដាក់ស្តង់ដារ និងផ្សព្វផ្សាយការងាររៀបចំដែនដី នគរូបនីយកម្ម សំណង់ លំនៅឋាន សុរិយោដី និងភូមិសាស្ត្រ ។</p>	<ul style="list-style-type: none"> - ធានាអះអាង - អនុលោមភាព 		

